


# ENTIDADES DE POBLACION

DE LA REGION DE MURCIA



**Región de Murcia**  
Consejería de Economía,  
Industria y Comercio





# ENTIDADES DE POBLACION

DE LA REGION DE MURCIA



**Región de Murcia**  
Consejería de Economía,  
Industria y Comercio

**Edita:** Consejería de Economía, Industria y Comercio  
Comunidad Autónoma de la Región de Murcia

**Elabora:** Dirección General de Economía y Planificación  
Centro Regional de Estadística de Murcia  
C/. San Juan de Dios, 2 - 2º  
30071 MURCIA  
Telfs.: (968) 21 22 93 / 21 22 94  
Fax (968) 21 23 28

**Diseño gráfico portada:** TANDIS

**Impresión:** A.G. Novograf, S.A.  
C/. Gloria, s/n.  
Murcia

**I.S.B.N.:** 84-87234-69-0

**Dep. legal:** MU-1.428-1991

# INDICE

	<u>Pág.</u>
Presentación .....	7
Introducción.....	9
Notas Metodológicas.....	13
Abanilla.....	17
Abarán.....	21
Aguilas.....	25
Albudeite .....	29
Alcantarilla.....	33
Aledo .....	37
Alguazas.....	41
Alhama de Murcia .....	45
Archena .....	49
Beniel .....	53
Blanca .....	57
Bullas.....	61
Calasparra.....	65
Campos del Río.....	69
Caravaca de la Cruz.....	73
Cartagena.....	77
Cehegín.....	81
Ceutí.....	85
Cieza .....	89
Fortuna .....	93
Fuente Alamo .....	97
Jumilla .....	101
Librilla .....	105
Lorca .....	109
Lorquí .....	113
Mazarrón .....	117
Molina de Segura .....	121
Moratalla.....	125
Mula.....	131
Murcia.....	135
Ojós .....	141
Pliego .....	145
Puerto Lumbreras.....	149
Ricote .....	153
San Javier .....	157
San Pedro del Pinatar .....	161
Torre Pacheco.....	165
Torres de Cotillas (Las).....	169
Totana .....	173
Ulea .....	177
Unión (La).....	181
Villanueva del Río Segura.....	185
Yecla .....	189
Santomera.....	193
Alcázares (Los) .....	197
Listado alfabético de entidades y núcleos.....	201



## PRESENTACION

*El reducido número de los municipios de la Región de Murcia, cuarenta y cinco, constituye sin duda una singularidad político-administrativa de primer orden.*

*Esa característica, derivada de un proceso histórico ya lejano en el tiempo, ha conducido con el paso de los años a que las entidades de población de cada municipio adquieran un progresivo protagonismo.*

*Con esta publicación, que tendrá una variada gama de usuarios, pretendemos ofrecer una relación exhaustiva de las entidades colectivas y de las entidades singulares no incluidas en colectivas dentro de cada municipio, acompañándose también esquemas cartográficos de cada una de ellas para delimitar en una primera aproximación su ámbito territorial.*

*Finalmente, deseo exponer en esta presentación la estrecha y eficaz colaboración que ha existido entre el Servicio de Cartografía de la Consejería de Política Territorial y Obras Públicas y el Centro Regional de Estadística de mi Departamento, para realizar esta publicación.*

**FRANCISCO ARTES CALERO**  
Consejero de Economía, Industria  
y Comercio





# INTRODUCCION

En la medida que las organizaciones estadísticas se desarrollan y consolidan, son capaces de producir un creciente número de estadísticas, cada vez más actualizadas, fiables, y con un mayor grado de desagregación según distintos parámetros.

Por su propia naturaleza, las oficinas estadísticas de las Comunidades Autónomas tienen como uno de sus objetivos primordiales el dotar a la mayor parte de su producción estadística –fundamentalmente demográfica y social– de un elevado nivel de desagregación territorial que permita una mayor precisión y detalle en la planificación económica y en el diseño de determinadas políticas sectoriales (educativas; recreativas y culturales; sanitarias; asistenciales; de formación y empleo; turísticas; industriales; agrarias; urbanísticas; de viviendas; de transportes, abastecimientos y otras infraestructuras básicas, etc.), así como la toma de decisiones que de ellas se deriven, que utilizan como uno de sus inputs básicos el conocimiento profundo de la realidad sobre la que van a ser aplicadas; realidad que precisa de los oportunos datos estadísticos para ser configurada y cuantificada de manera sintética y objetiva.

El Centro Regional de Estadística de Murcia (C.R.E.M.), dependiente de la Dirección General de Economía y Planificación, consecuentemente con este principio, se ha esforzado por ofrecer la mayor parte de su producción estadística, tanto propia como de recopilación, con detalle a nivel municipal. Sin embargo, este nivel de desagregación, que para otras Comunidades Autónomas puede resultar suficiente, no alcanza el mínimo deseable para determinado tipo de estadísticas que tienen como marco de referencia el ámbito territorial de la Comunidad Autónoma de la Región de Murcia; en primer lugar, por su característica de uniprovincialidad y, en segundo, y más importante, por la singularidad que nuestra provincia presenta de ser con 45, tras la de Las Palmas con 34 y la de Cádiz con 42, la tercera provincia española con menor número de municipios, siendo, además, las diferencias con la mayor parte de las provincias españolas muy acentuadas. Citaremos a modo de ejemplo que las provincias de Salamanca y de Burgos, con una población de aproximadamente la tercera parte que la de Murcia, tienen 362 y 322 municipios, respectivamente; Barcelona 308, Zaragoza 291, Guadalajara 288, Navarra 265, Avila 247, Cuenca 238,

Lérida 229, Cáceres 218, etc. Obviamente, cuando el número de municipios se agrega al plano autonómico, las diferencias resultan aún más abrumadoras.

Estas circunstancias han motivado que, a los efectos de posibilitar una mayor desagregación estadística, el C.R.E.M. haya considerado la forma de dividir los términos municipales de la Región en entidades territoriales más pequeñas. Múltiples son las variables que pueden manejarse para el idóneo establecimiento de dichas entidades: superficie, población y distribución de la misma, antecedentes históricos, afinidad socio-cultural, topografía, actividades económicas dominantes, niveles de renta, infraestructuras y recursos naturales, etc. Sin embargo, son tantas las dificultades para conjugar en la práctica todas esas variables que finalmente se ha optado por un sistema de clasificación simple, tal que las agrupaciones resultantes cumplan los requisitos mínimos de mantener algún tipo de identidad, poder delimitarse con facilidad y ser viables a los efectos estadísticos.

En consecuencia, en este trabajo se han considerado como subdivisiones municipales o *Entidades de Población de la Región de Murcia*, a las que harán referencia futuras publicaciones estadísticas, las entidades colectivas y las entidades singulares no incluidas en colectivas, según las definiciones que para las mismas figuran en las Notas Metodológicas.

La relación completa de entidades y núcleos de población de cada municipio, así como los esquemas primarios de su delimitación y situación cartográfica, se han obtenido del NOMENCLATOR DE LA REGION DE MURCIA 1986, elaborado por la Delegación Provincial del Instituto Nacional de Estadística, que no se ha publicado formalmente hasta la fecha, pero del que existe un utilísimo documento de trabajo conteniendo la información, donde para cada entidad se incluye su código, categoría o denominación, distancia (a la capital provincial o municipal, según el caso), altitud y población de hecho y de derecho, distinguiendo, según sexo, entre presentes, ausentes y transeúntes.

En esta publicación se relacionan las Entidades de Población de cada municipio consideradas a los efectos estadísticos, con indicación de sus correspondientes códigos, que son siempre los fijados por el Instituto Nacional de Estadística, y al final de la misma se ha incluido una relación completa, por orden alfabético, de las entidades, tanto colectivas como singulares, y núcleos de población de la Región. Además, se ha aprovechado la oportunidad para ofrecer por primera vez unos esquemas cartográficos sin valor alguno a efectos "oficiales" que, aunque de manera aproximada, permiten delimitar dichas entidades y localizar los núcleos de población más importantes.

Una vez realizado, este trabajo se plasmó en un documento de uso interno para utilización exclusiva del C.R.E.M.; sin embargo, nos ha sorprendido que, al conocer su existencia, se han recibido una gran cantidad de demandas para obtener una copia del mismo desde los más variados —y algunas veces insospechados— estamentos, tanto oficiales como privados, lo que ha permitido evidenciar que, con independencia del valor que a los efectos de identificación estadística pueda tener en un futuro, existe en la actualidad un gran interés en disponer de una cartografía que, aunque muy aproximada, recoja tanto las subdivisiones municipales como la situación de los principales núcleos de población. Estas circunstancias nos han animado a, finalmente, realizar la publicación de este documento con objeto de conseguir su máxima difusión, coincidiendo además con la elaboración de los Censos de Población y Viviendas de 1991, habiendo prevalecido la convicción de su utilidad sobre los reparos que lógicamente surgen cuando se plantea la posibilidad de publicar una información a sabiendas parcialmente inexacta.

Deseo, finalmente, expresar mi reconocimiento por la labor realizada a Rafael Olivares, director del C.R.E.M., que ha diseñado y dirigido el trabajo, y a la jefa de sección de Estadísticas Demográficas y Sociales, Olalla Cruz, responsable técnica del mismo, y agradecer el apoyo prestado por Luis Bernardau, jefe del servicio de Cartografía de la Dirección General de Urbanismo y Planificación Territorial; a Ramón P. García, jefe de sección de Topografía y Fotogrametría, y a Antonio Belando, que acometió la realización de los mapas, sin cuya colaboración hubiese sido imposible obtener el ajuste y ploteo de los esquemas cartográficos incluidos.

**JORGE CORTINA GARCIA**  
Director General de Economía  
y Planificación



# NOTAS METODOLOGICAS

Se considera **entidad** (o agrupamiento de población) cualquier área habitable de un término municipal, habitada o excepcionalmente deshabitada, claramente diferenciada, y que pueda ser identificada sin posibilidad de confusión.

Se llama **entidad singular** a aquella caracterizada por no estar dividida en porciones territoriales menores, y **entidad colectiva** a aquella que está dividida en dos o más entidades singulares (excepcionalmente se admite una entidad colectiva constituida por una sola entidad singular cuando tengan distinto nombre).

Se denomina **núcleo** de población a un conjunto de al menos diez edificaciones, que estén formando calles, plazas y otras vías urbanas. Por excepción, el número de edificaciones podrá ser inferior a diez, siempre que la población de derecho habitando las mismas supere los cincuenta habitantes. El resto de edificaciones o viviendas que no pueden incluirse en el concepto de **núcleo** constituyen el **diseminado**.

Por el fin a que se destina (expuesto en la **PRESENTACION**), en este trabajo se han considerado únicamente las **entidades colectivas** y las **entidades singulares no incluidas en colectivas** para formar las relaciones de las que, por simplificar, hemos llamado **ENTIDADES DE POBLACION** de cada municipio, que no son otra cosa que divisiones de los términos municipales en entidades territoriales más pequeñas adecuadas para realizar determinadas explotaciones estadísticas. Sin embargo, en los mapas se ha incluido toda la información disponible, por lo que aparecen, además, las entidades singulares que contiene cada colectiva, y los núcleos de población existentes, excepción hecha de los municipios de Murcia, Cartagena y Lorca, que tienen un gran número de entidades de población, por lo que el trazado de las singulares de cada colectiva hubiese hecho prácticamente ilegible el mapa con la escala utilizada.

Al final de la publicación se ha incluido un listado por orden alfabético de la totalidad de las entidades de población, tanto colectivas como singulares, y los núcleos de población de todos los municipios de la Región, con expresión del municipio a que pertenecen, su naturaleza y el código de la ENTIDAD DE POBLACION donde resultan incluidas.

Respecto de la codificación utilizada, se debe tener en cuenta que el código completo de un núcleo de población de nuestro país, de acuerdo con la nomenclatura determinada por el Instituto Nacional de Estadística, vendría dado por:

**PP.MMM.CC.SS.NN.**

donde:

**PP** son las dos cifras correspondientes al código de **provincia**.

**MMM** son las tres cifras correspondientes al código de **municipio**.

**CC** son las dos cifras correspondientes al código de **entidad colectiva**.

**SS** son las dos cifras correspondientes al código de **entidad singular**.

**NN** son las dos cifras correspondientes al código de **núcleo**.

El código que figura en la relación de ENTIDADES DE POBLACION de cada municipio corresponde al esquema **CC.SS**. De esta manera, todos los códigos de la forma **CC.oo**, corresponden a entidades colectivas, y cuando son de la forma **oo.SS**, se trata de entidades singulares no incluidas en colectivas. Según esto, todos los códigos que figuran en la relación deben tener o las dos primeras o las dos segundas cifras igual a cero.

Para la realización de los mapas se ha partido de los esquemas incluidos en el **NOMENCLATOR DE LA REGION DE MURCIA 1986**, elaborado por la Delegación Provincial del Instituto Nacional de Estadística, sobre los que, además de haber realizado un ploteo de mayor calidad, se han introducido las siguientes mejoras:

- En todos los mapas figura la orientación.
- Se han utilizado diferentes escalas según la geometría de cada municipio, escogiendo la mínima posible compatible con el formato DIN A-4, excepto para los municipios de Murcia, Cartagena, Lorca y Moratalla, para los que, debido a su complejidad, se ha empleado el formato DIN A-3. Para Murcia y Moratalla ha sido imposible realizar la rotulación de entidades en el mapa, por lo que se han numerado y relacionado en una lista adjunta. En todos los mapas figura la escala gráfica que les corresponde.
- Los límites regionales y municipales se han reconstruido utilizando la base cartográfica digitalizada a partir del Mapa Topográfico Nacional escala 1:50.000, por lo que los mismos pueden considerarse como muy exactos.
- Para el trazado de las subdivisiones municipales y situación de los núcleos, se ha intentado encajar los esquemas del I.N.E. con los datos contenidos en la base cartográfica digitalizada del 1:50.000, dándole prioridad a esta última

cuando se dispone de información en ambos. En general, la base cartográfica digitalizada dispone de muy poca información sobre subdivisiones municipales. La situación de los núcleos se ha realizado, siempre que ha resultado posible, por sus coordenadas U.T.M. (Universal Transversa Mercator), según el listado facilitado por la Delegación Regional del Instituto Geográfico Nacional.

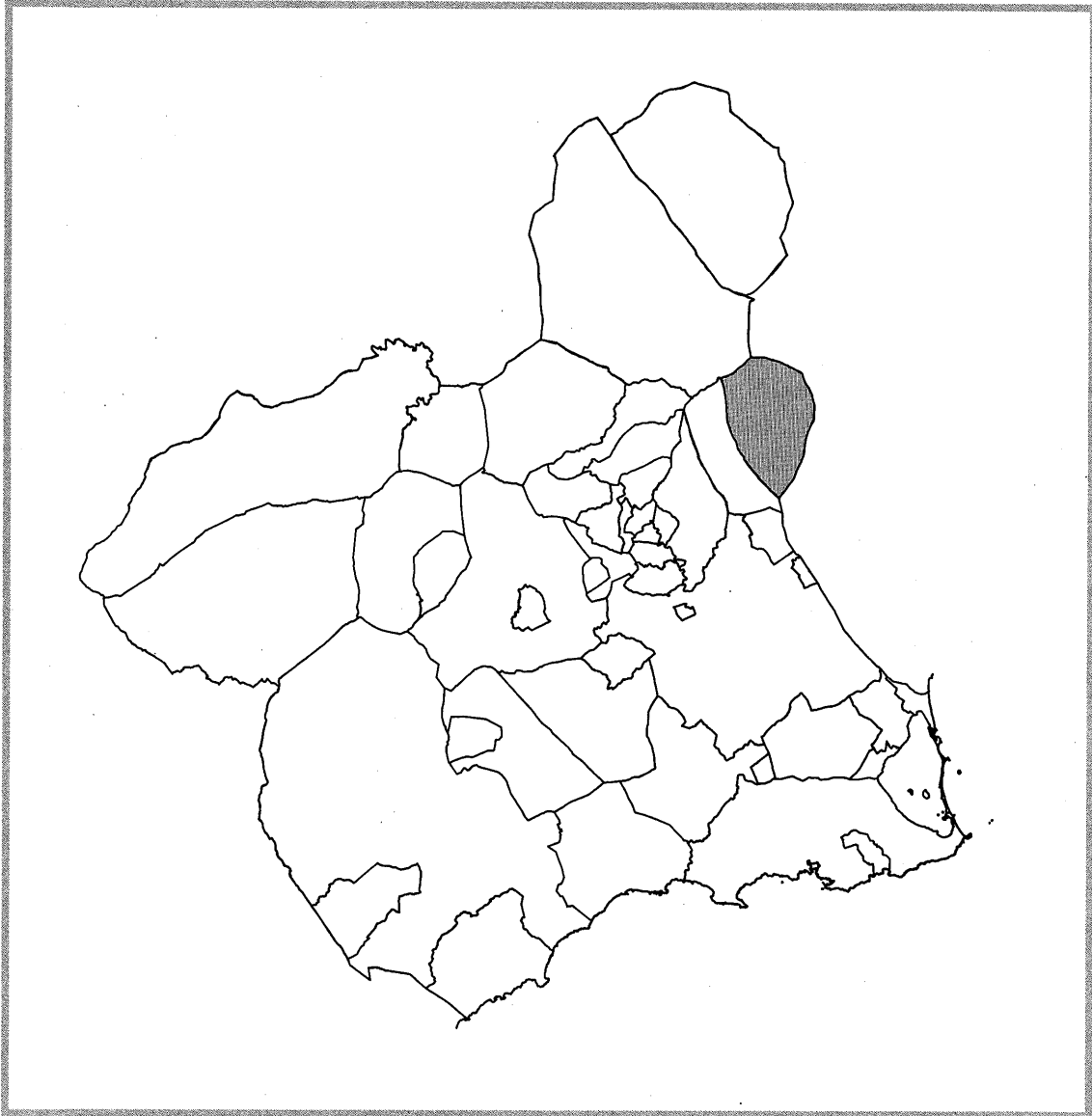
En todo caso, los mapas que se ofrecen, más allá de los contornos municipales, y la situación de los principales núcleos de población, deben tomarse con extremada precaución, y únicamente a nivel orientativo, pues su precisión varía bastante de unos municipios a otros, en función de la cartografía disponible para cada uno de ellos.

Los límites se identifican según:

- límite provincial
- límite municipal
- límite entidad de población (colectivas y singulares no incluidas en colectivas)
- ..... límite de entidades singulares incluidas en colectivas







**ABANILLA**

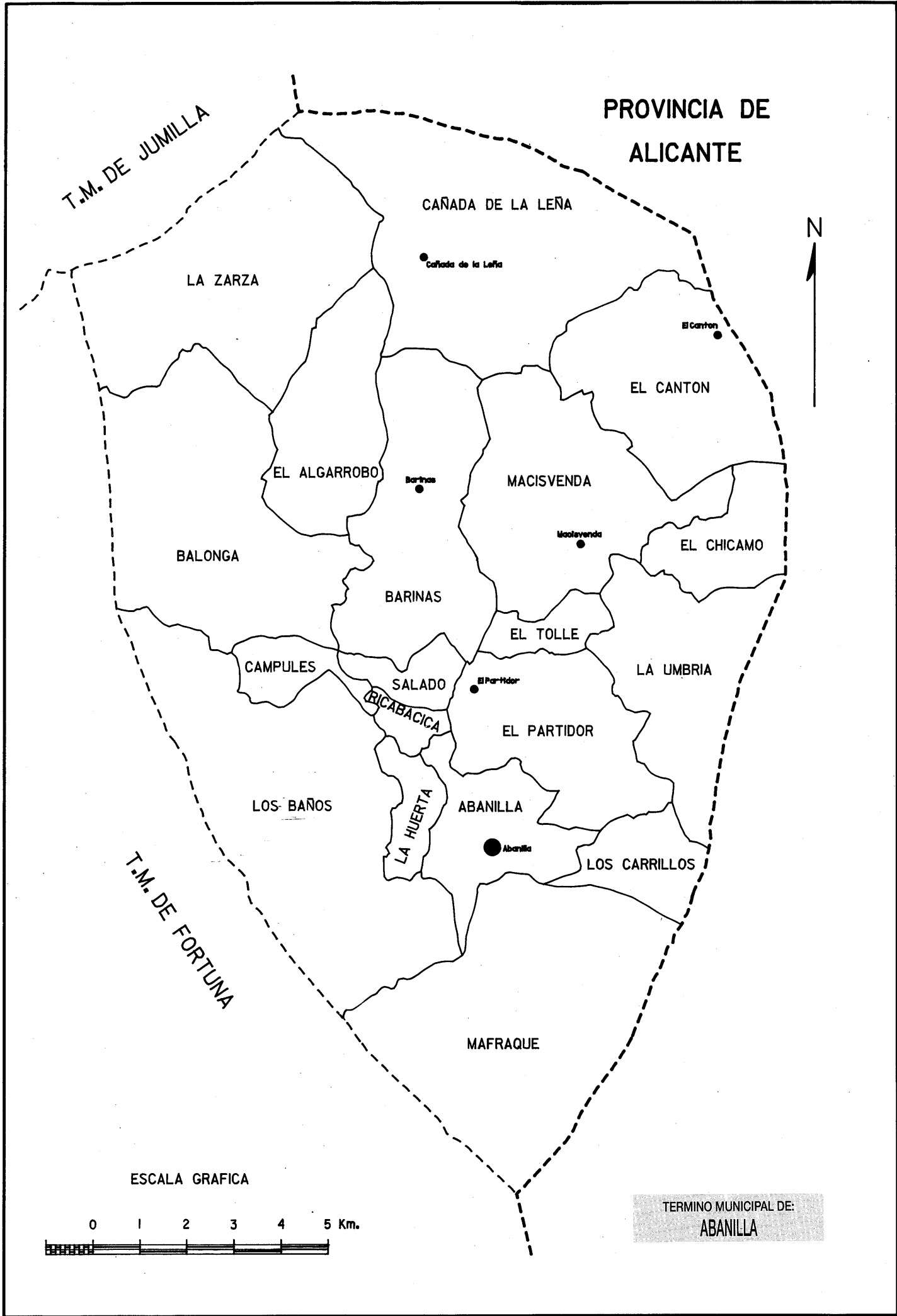
# ABANILLA

Código: 001

Número de entidades: 19

Superficie: 233,9 Km<sup>2</sup>

CODIGO	ENTIDAD
0001	ABANILLA
0002	ALGARROBO (EL)
0003	BALONGA
0004	BAÑOS (LOS)
0005	BARINAS
0006	CAMPULES
0008	CANTON (EL)
0009	CAÑADA DE LA LEÑA
0010	CARRILLOS (LOS)
0011	CHICAMO (EL)
0012	HUERTA (LA)
0013	MACISVENDA
0014	MAFRAQUE
0015	PARTIDOR (EL)
0020	RICABACICA
0016	SALADO
0017	TOLLE (EL)
0018	UMBRIA (LA)
0019	ZARZA (LA)



PROVINCIA DE  
ALICANTE



T.M. DE JUMILLA

CAÑADA DE LA LEÑA

Cañada de la Leña

LA ZARZA

El Cantón

EL CANTON

EL ALGARROBO

Barinas

MACISVENDA

Macisvenda

EL CHICAMO

BALONGA

BARINAS

EL TOLLE

LA UMBRIA

CAMPULES

SALADO

El Partidor

EL PARTIDOR

RICABACICA

LOS BAÑOS

LA HUERTA

ABANILLA

Abanilla

LOS CARRILLOS

T.M. DE FORTUNA

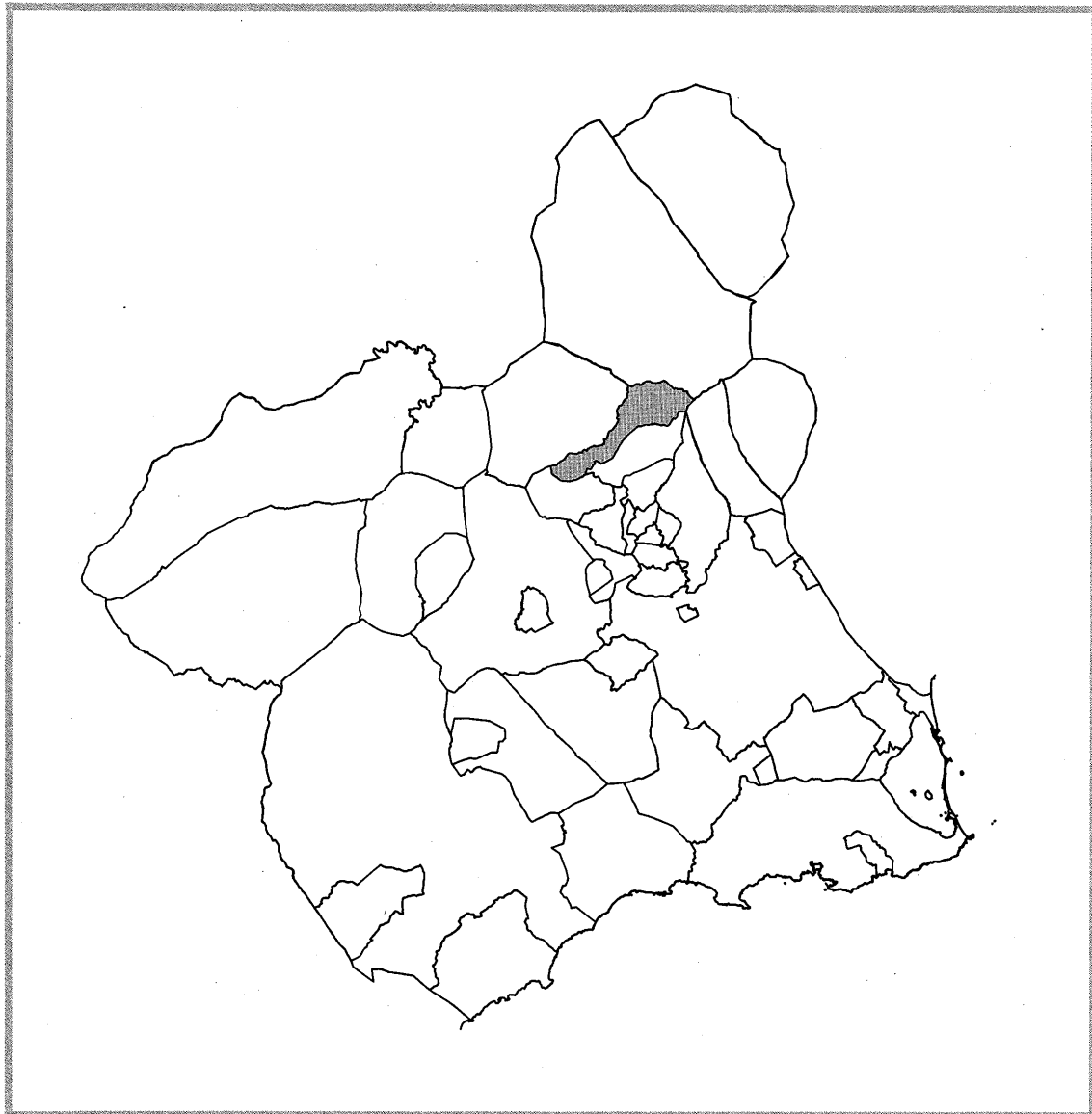
MAFRAQUE

ESCALA GRAFICA



TERMINO MUNICIPAL DE:  
ABANILLA





**ABARAN**

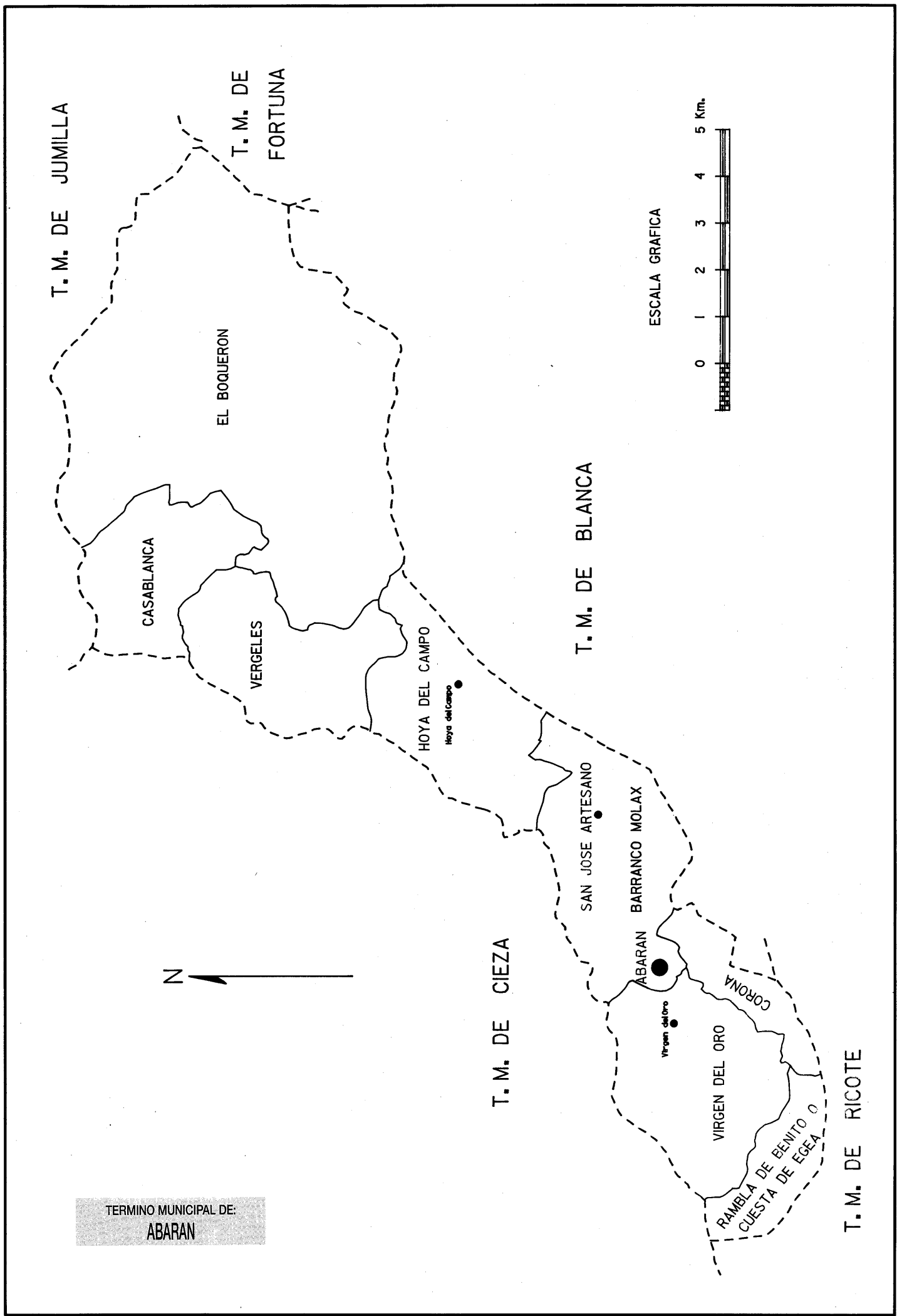
# ABARAN

Código: 002

Número de entidades: 10

Superficie: 115,4 Km<sup>2</sup>

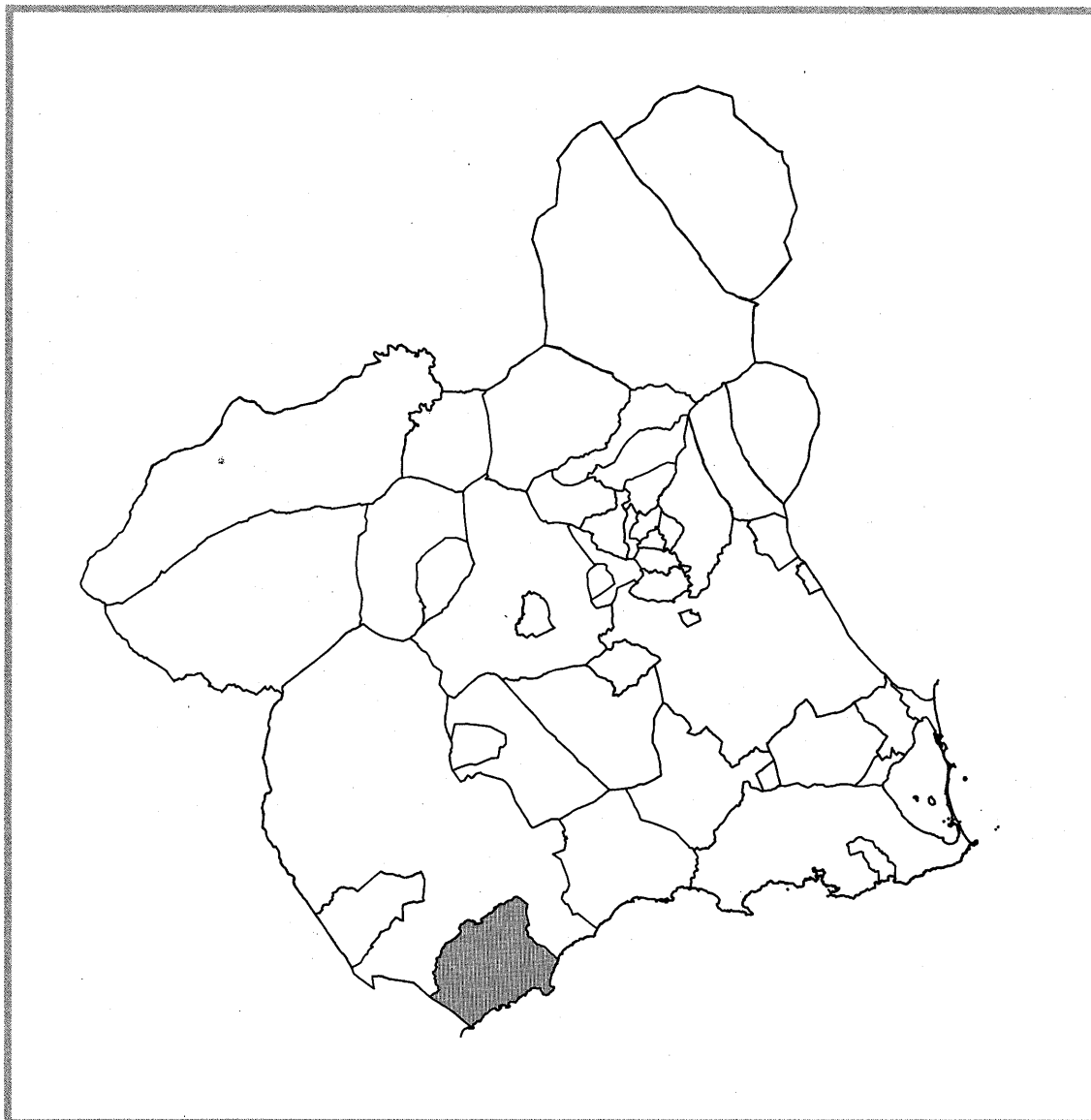
<b>CODIGO</b>	<b>ENTIDAD</b>
0001	ABARAN
0002	BARRANCO MOLAX
0003	BOQUERON (EL)
0004	CASABLANCA
0005	CORONA
0006	HOYA DEL CAMPO
0007	RAMBLA DE BENITO O CUESTA DE EGEA
0008	SAN JOSE ARTESANO
0009	VERGELES
0010	VIRGEN DEL ORO



TERMINO MUNICIPAL DE:  
**ABARAN**







**AGUILAS**

# AGUILAS

Código: 003

Número de entidades: 6

Superficie: 253,7 Km<sup>2</sup>


<b>CODIGO</b>	<b>ENTIDAD</b>
0001	AGUILAS
0100	BARRANCO
0200	CAMPO
0300	COCON
0400	COPE
0500	TEBAR

T. M. DE LORCA

PROVINCIA DE ALMERIA

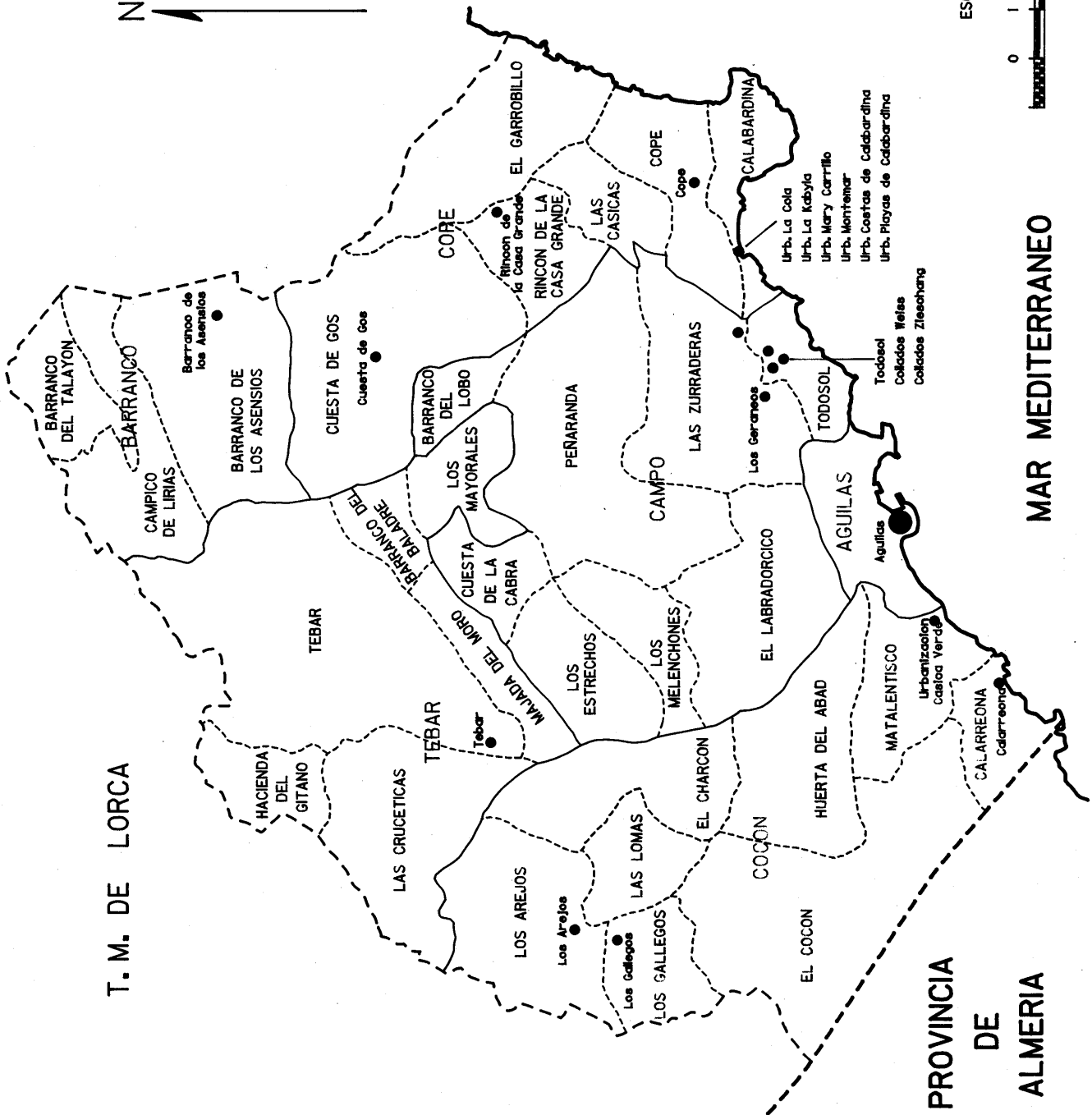
MAR MEDITERRANEO

TERMINO MUNICIPAL DE: AGUILAS

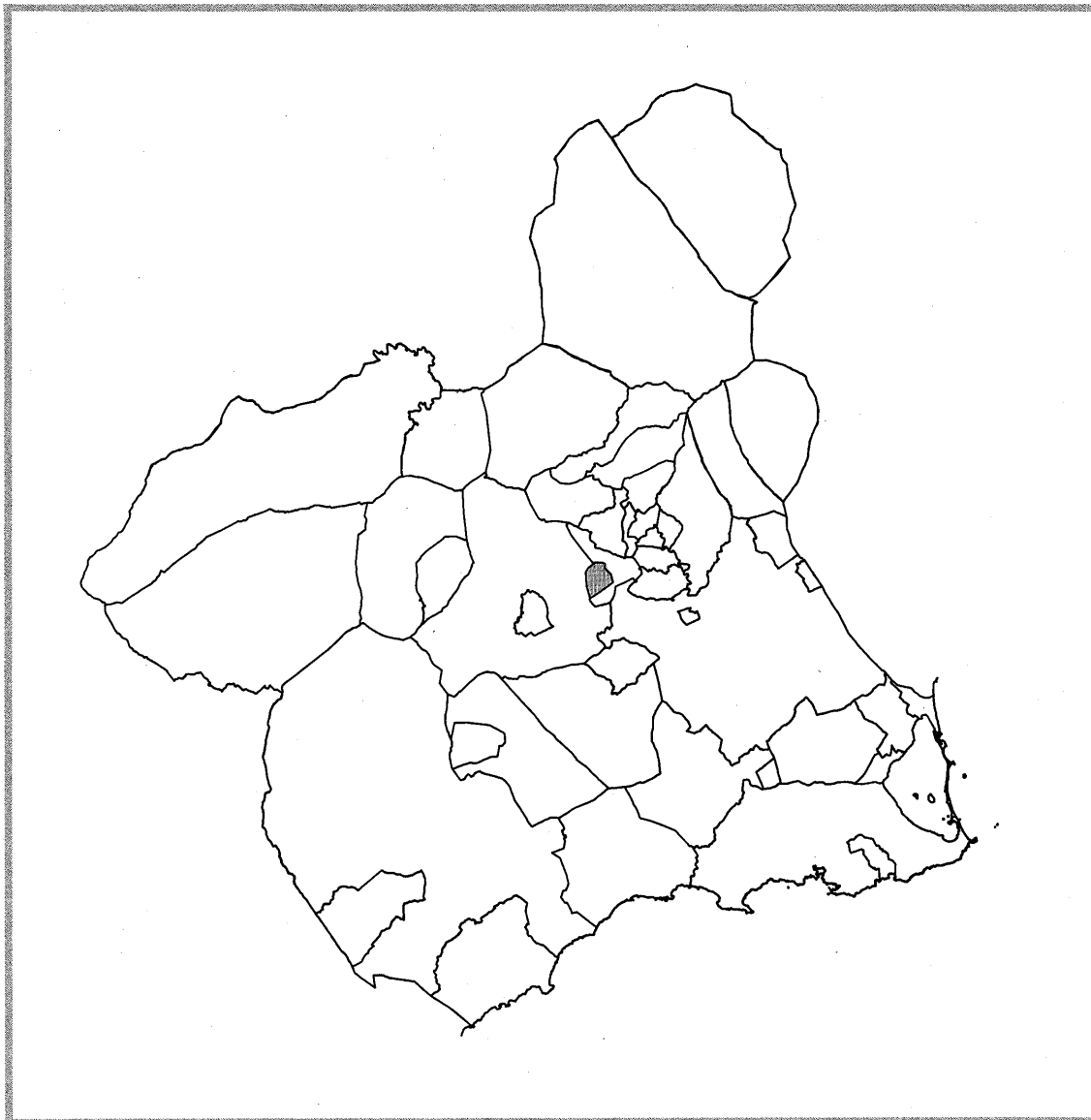


ESCALA GRAFICA

0 1 2 3 4 5 Km.







**ALBUDEITE**

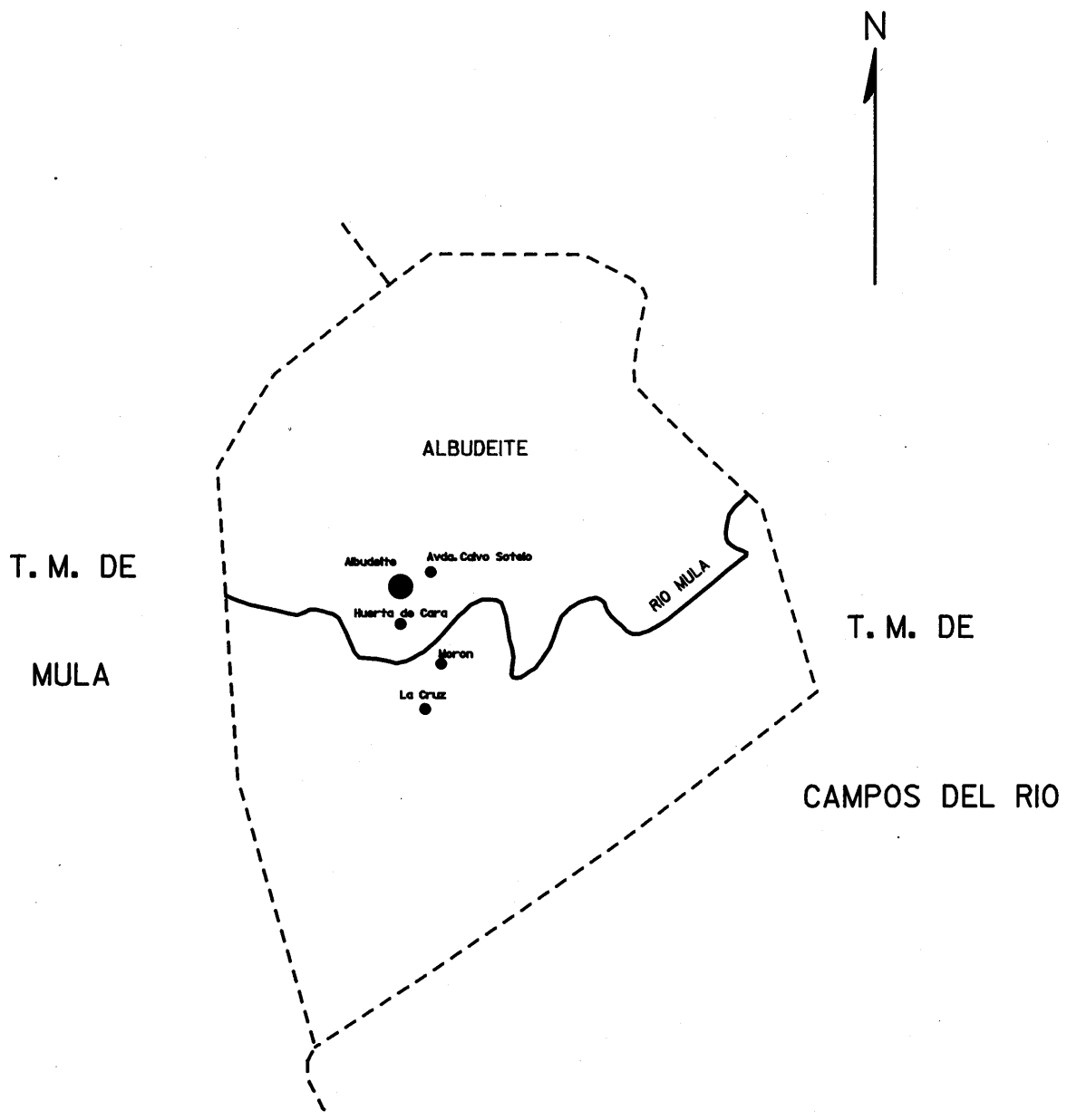
# ALBUDEITE

Código: 004

Número de entidades: 1

Superficie: 17,6 Km<sup>2</sup>

CODIGO	ENTIDAD
0001	ALBUDEITE



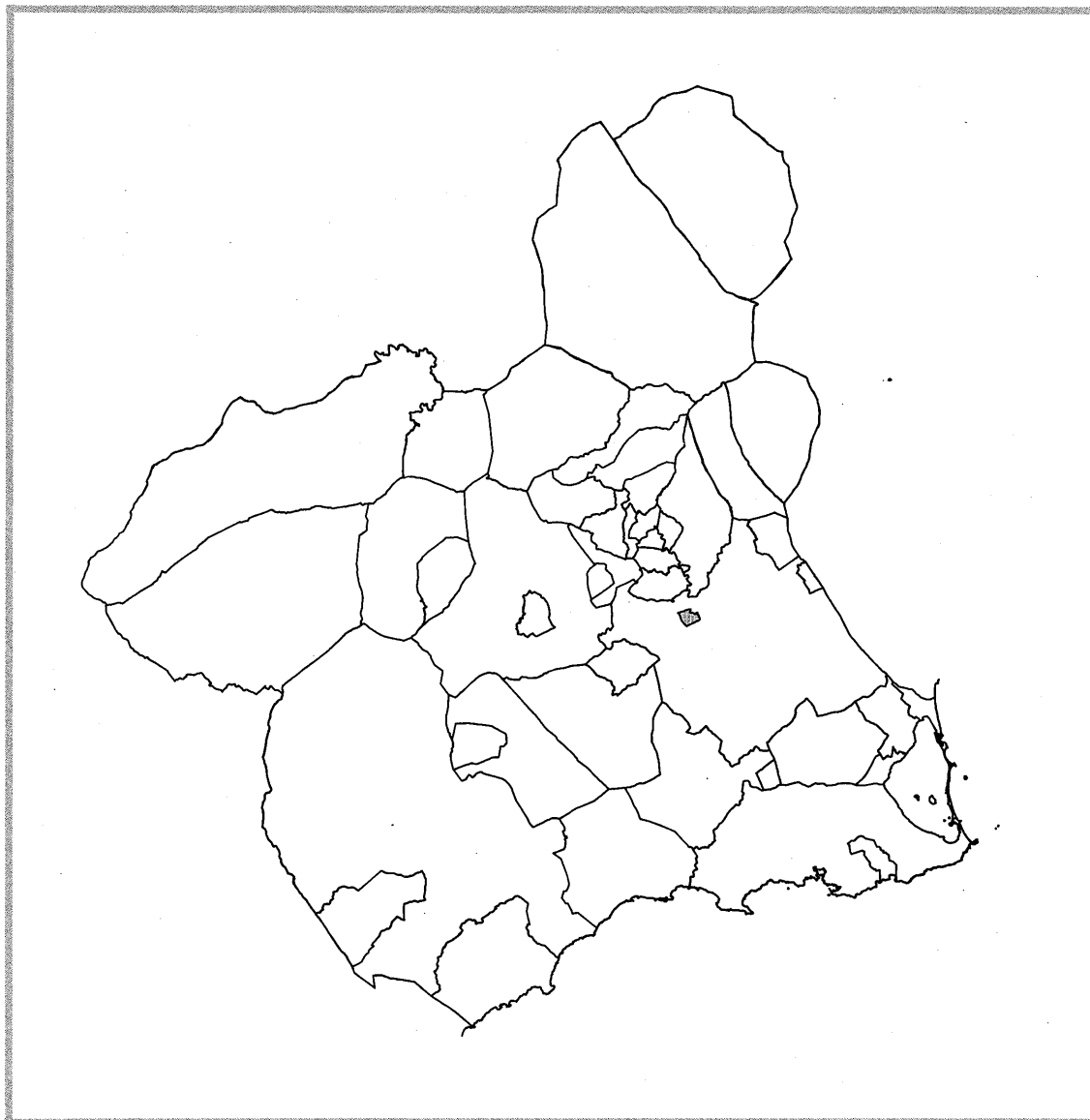
ESCALA GRAFICA



TERMINO MUNICIPAL DE:  
**ALBUENTE**







**ALCANTARILLA**

# ALCANTARILLA

Código: 005

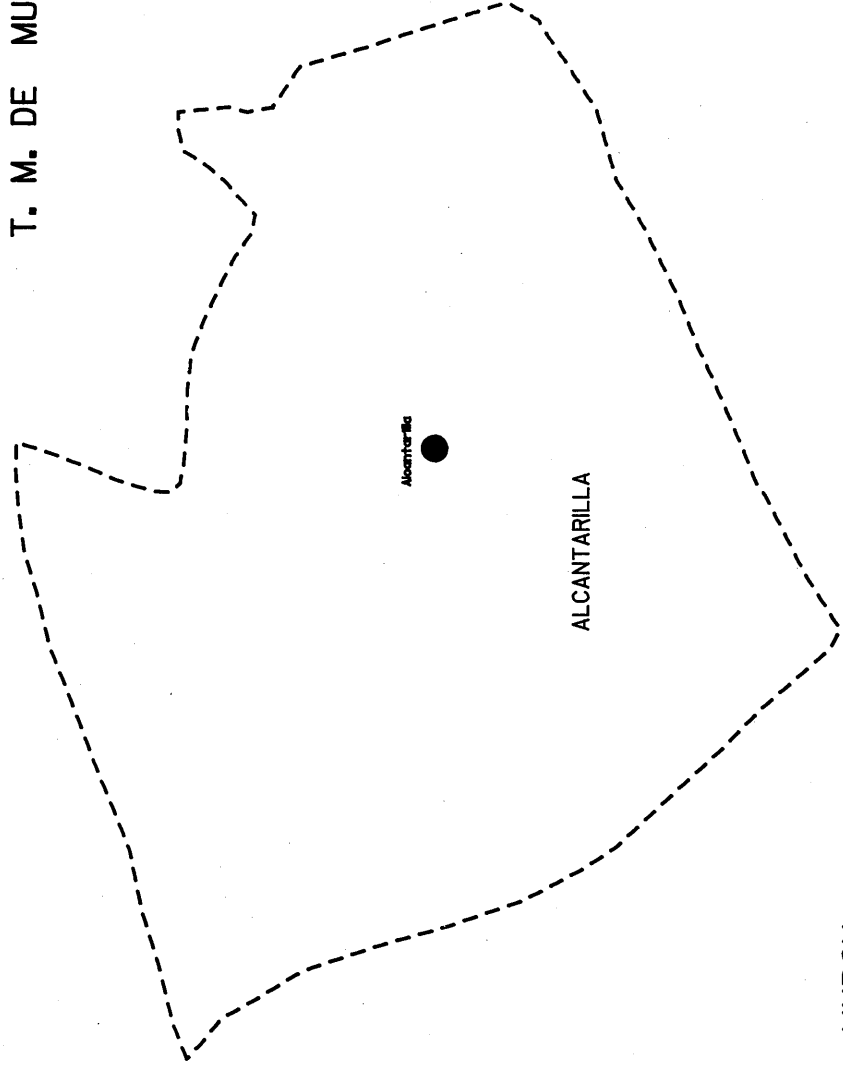
Número de entidades: 1

Superficie: 16,1 Km<sup>2</sup>

CODIGO	ENTIDAD
0001	ALCANTARILLA



T. M. DE MURCIA



ALCANTARILLA

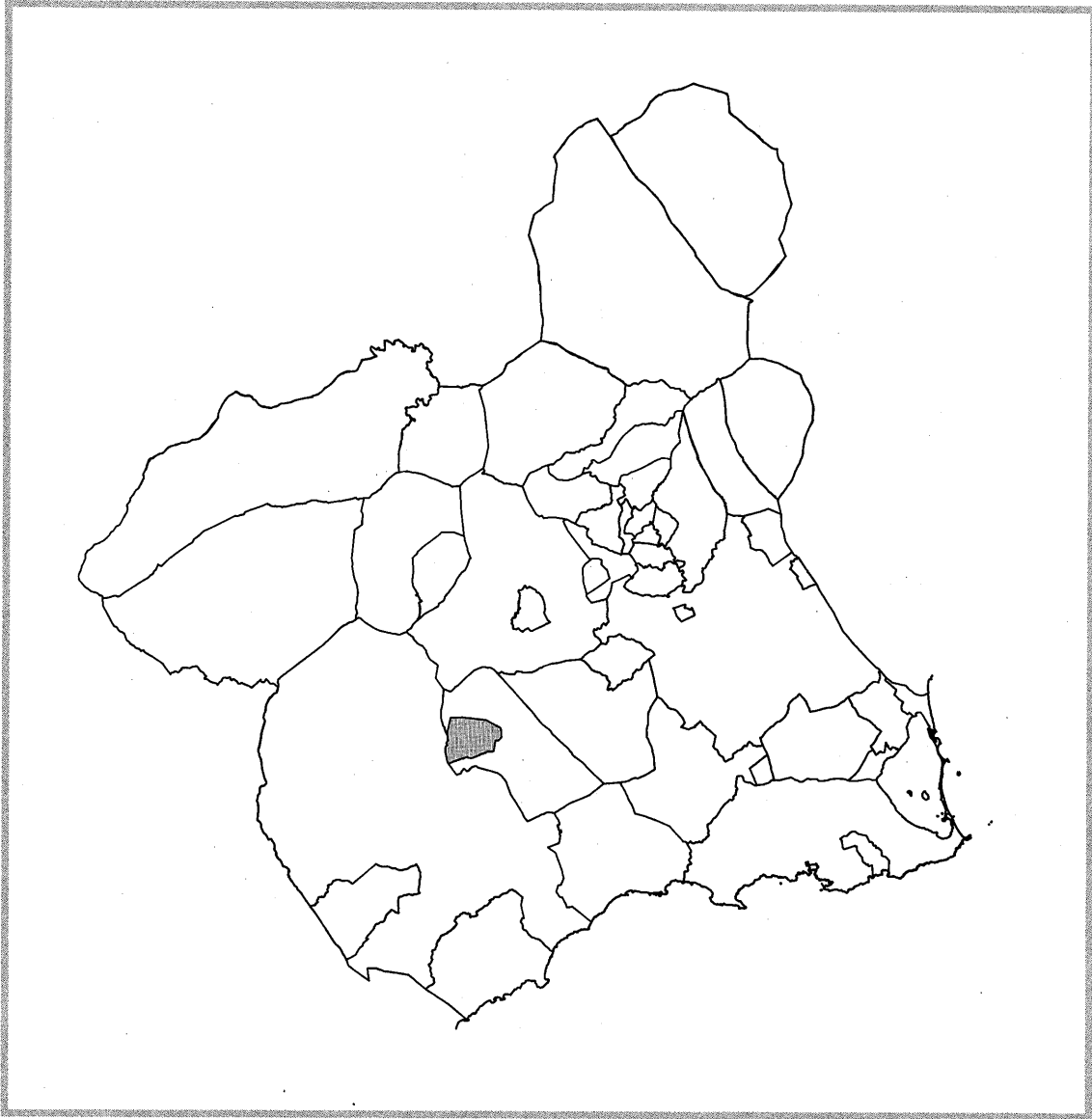
T. M. DE MURCIA

ESCALA GRAFICA



TERMINO MUNICIPAL DE:  
ALCANTARILLA





**ALEDO**

# ALEDO

Código: 006

Número de entidad: 6

Superficie: 50,2 Km<sup>2</sup>

CODIGO	ENTIDAD
0001	ALEDO
0002	ALLOZOS (LOS)
0003	CANALES (LAS)
0004	MONIHAY
0005	MONTYSOL DE ESPUÑA
0006	PATALACHE

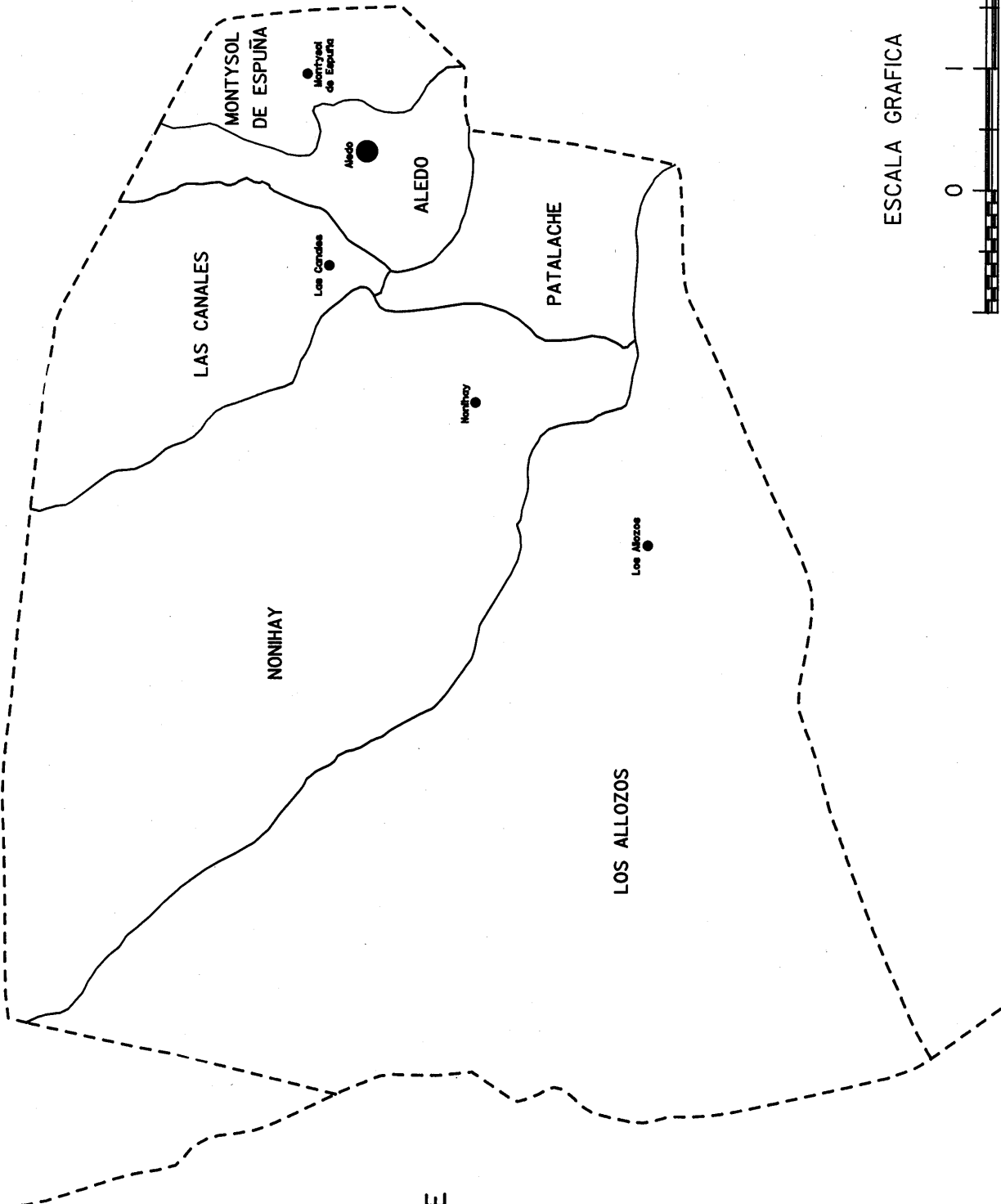


T. M. DE  
TOTANA

2 Km.



ESCALA GRAFICA



MONTYSOL  
DE ESPIÑA

Municipal  
de Espuña

Alejo

ALEDO

LAS CANALES

Los Canales

PATALACHE

Nonihay

NONIHAY

Los Allozos

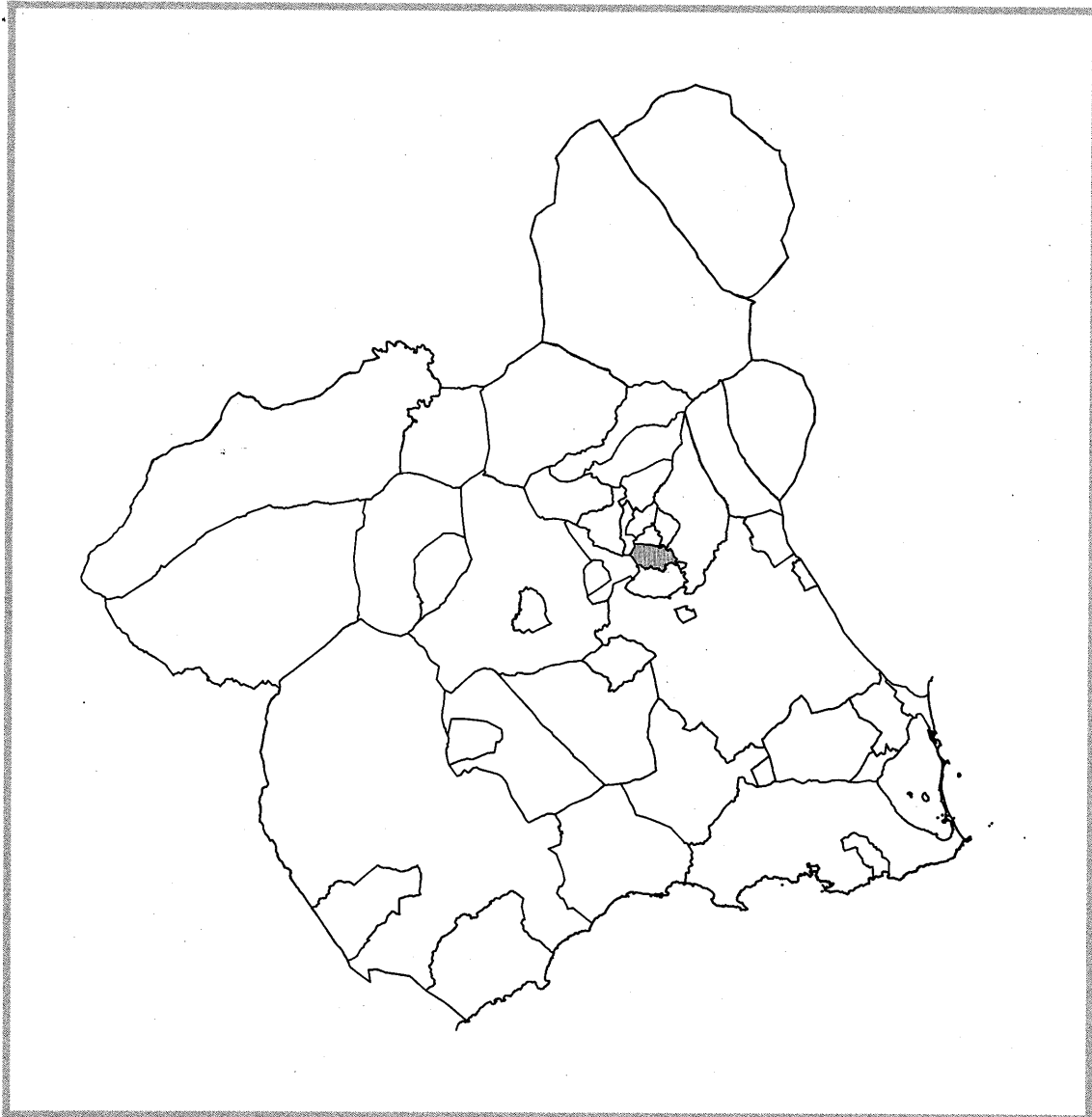
LOS ALLOZOS

T. M. DE  
LORCA

TERMINO MUNICIPAL DE:  
ALEJO







**ALGUAZAS**

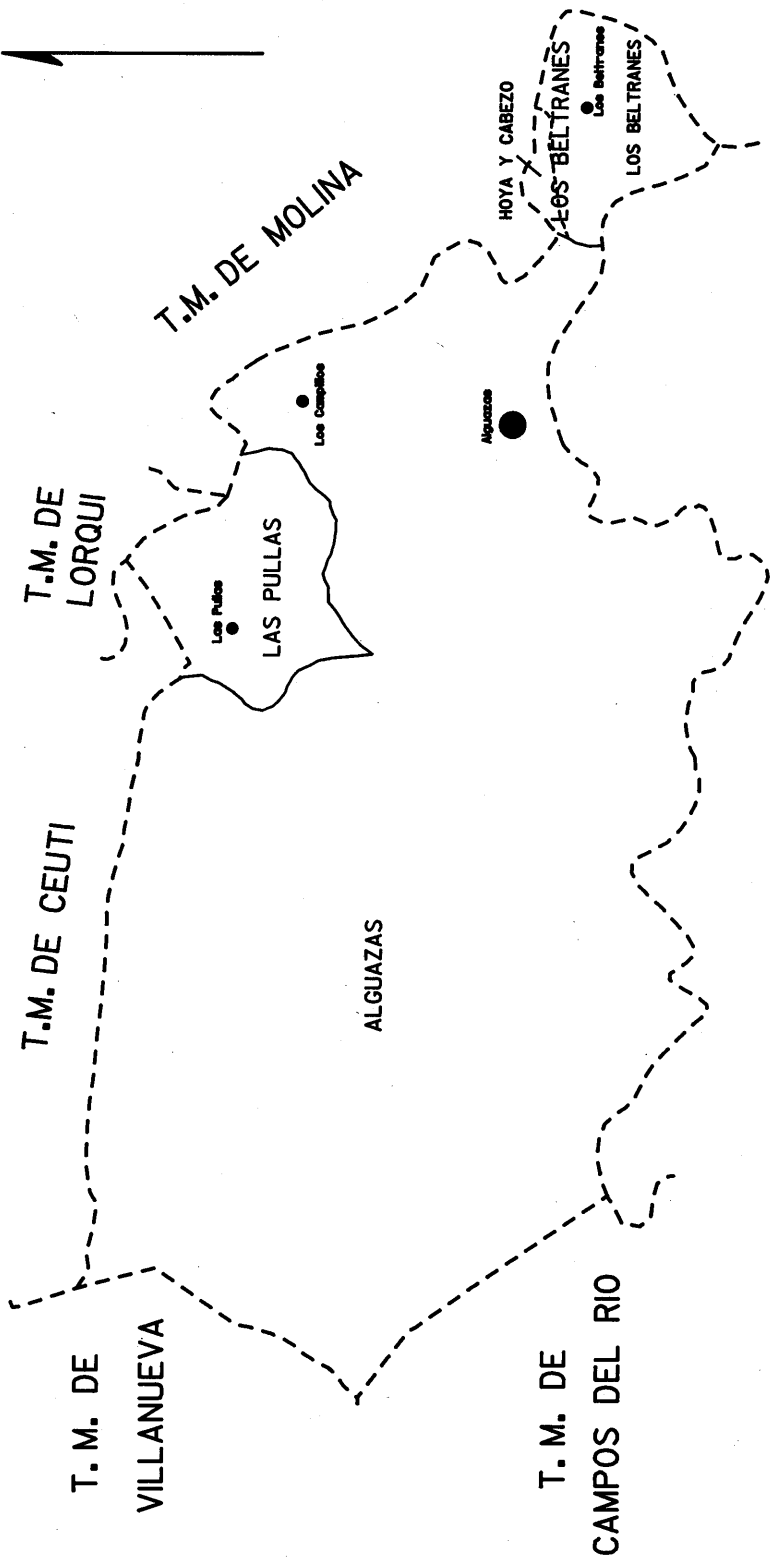
# ALGUAZAS

Código: 007

Número de entidades: 3

Superficie: 23,7 Km<sup>2</sup>

<b>CODIGO</b>	<b>ENTIDAD</b>
0001	ALGUAZAS
0100	BELTRANES (LOS)
0004	PULLAS (LAS)

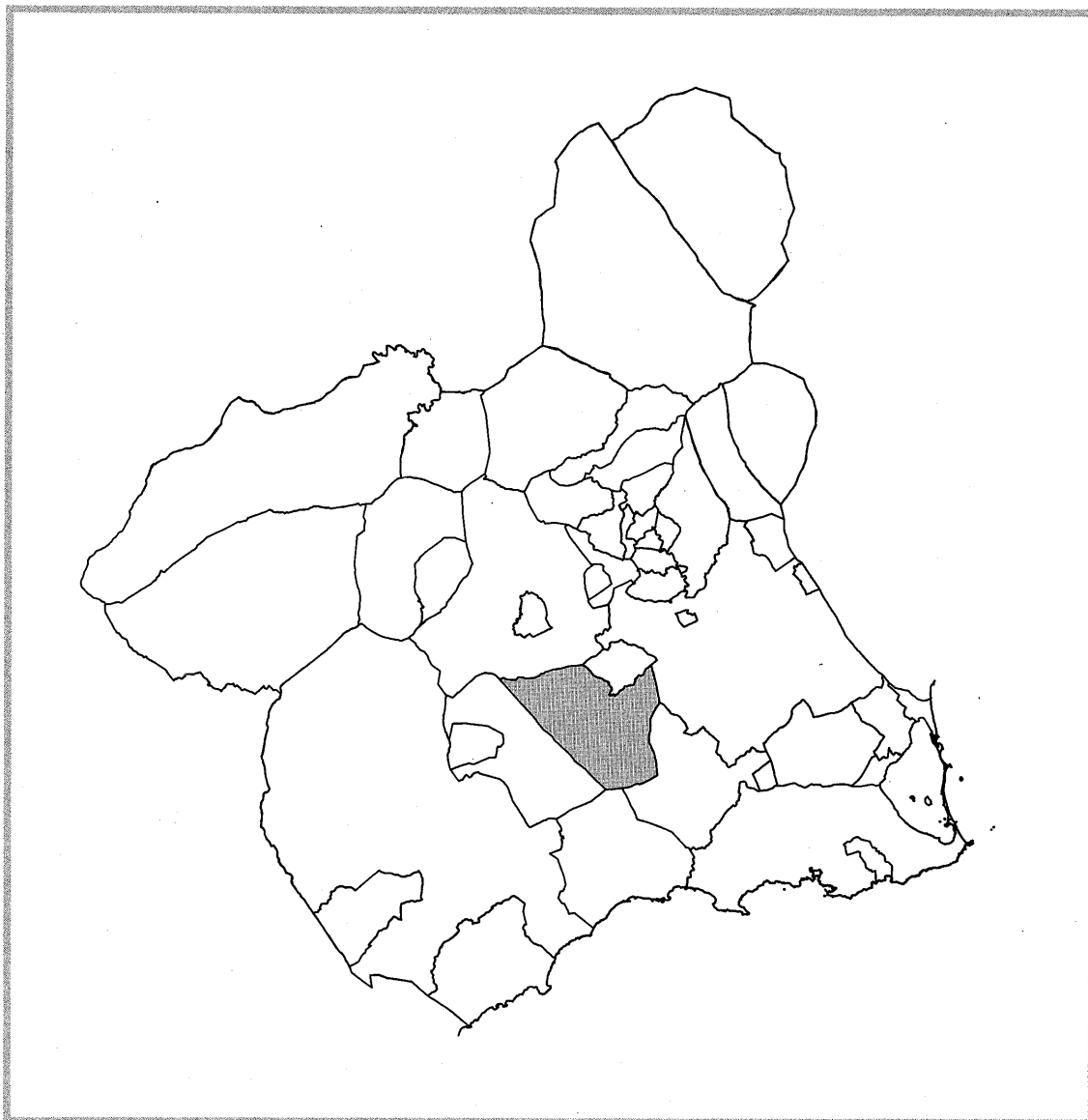


ESCALA GRAFICA



TERMINO MUNICIPAL DE:  
ALGUAZAS





**ALHAMA DE MURCIA**

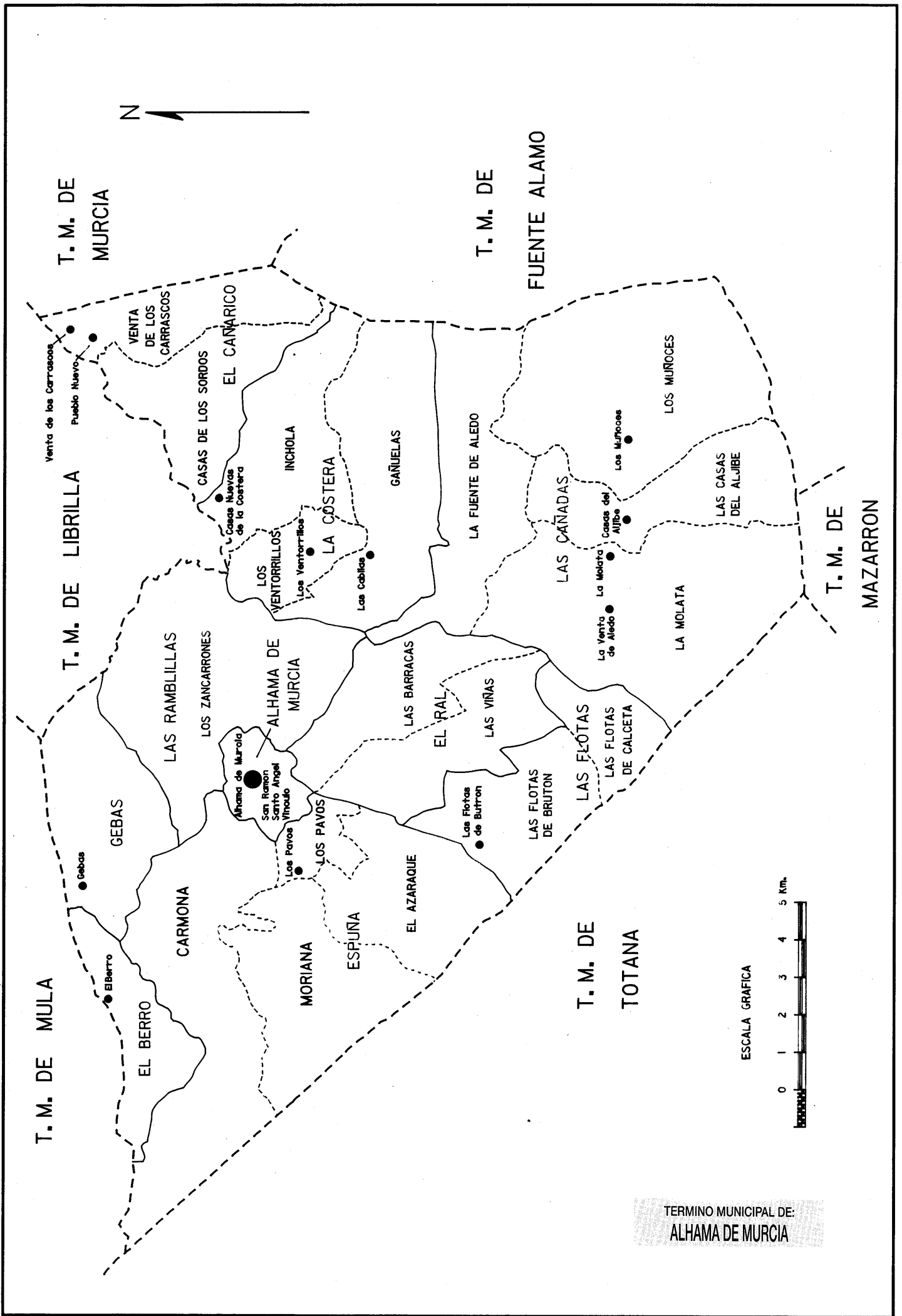
# ALHAMA DE MURCIA

Código: 008

Número de entidades: 10

Superficie: 313,8 Km<sup>2</sup>

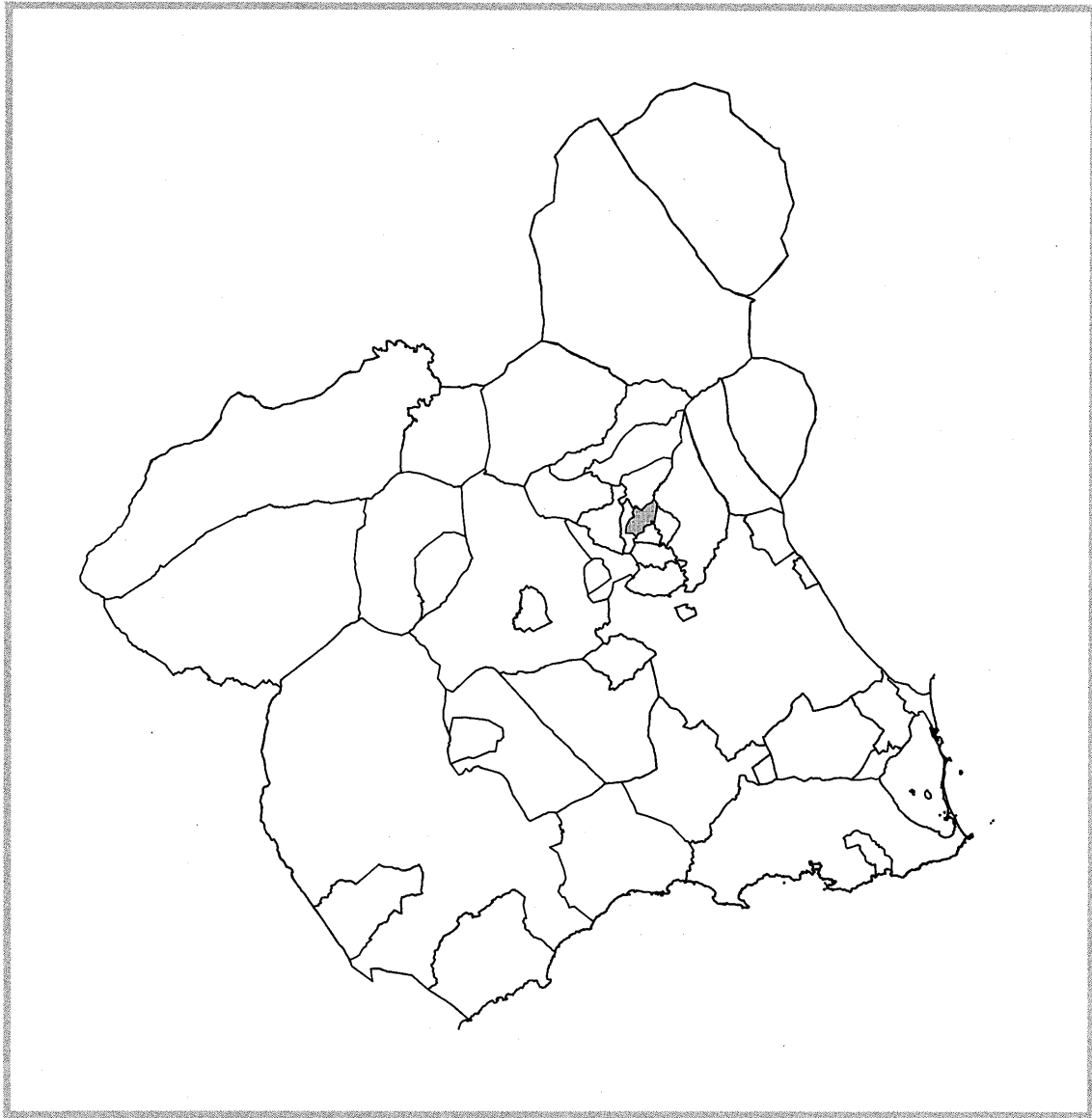
<b>CODIGO</b>	<b>ENTIDAD</b>
0001	ALHAMA DE MURCIA
0002	BERRO (EL)
0100	CAÑADAS (LAS)
0200	CAÑARICO (EL)
0300	COSTERA (LA)
0400	ESPUÑA
0500	FLOTAS (LAS)
0003	GEBAS
0600	RAL (EL)
0700	RAMBLILLAS (LAS)



TERMINO MUNICIPAL DE:  
**ALHAMA DE MURCIA**







**ARCHENA**

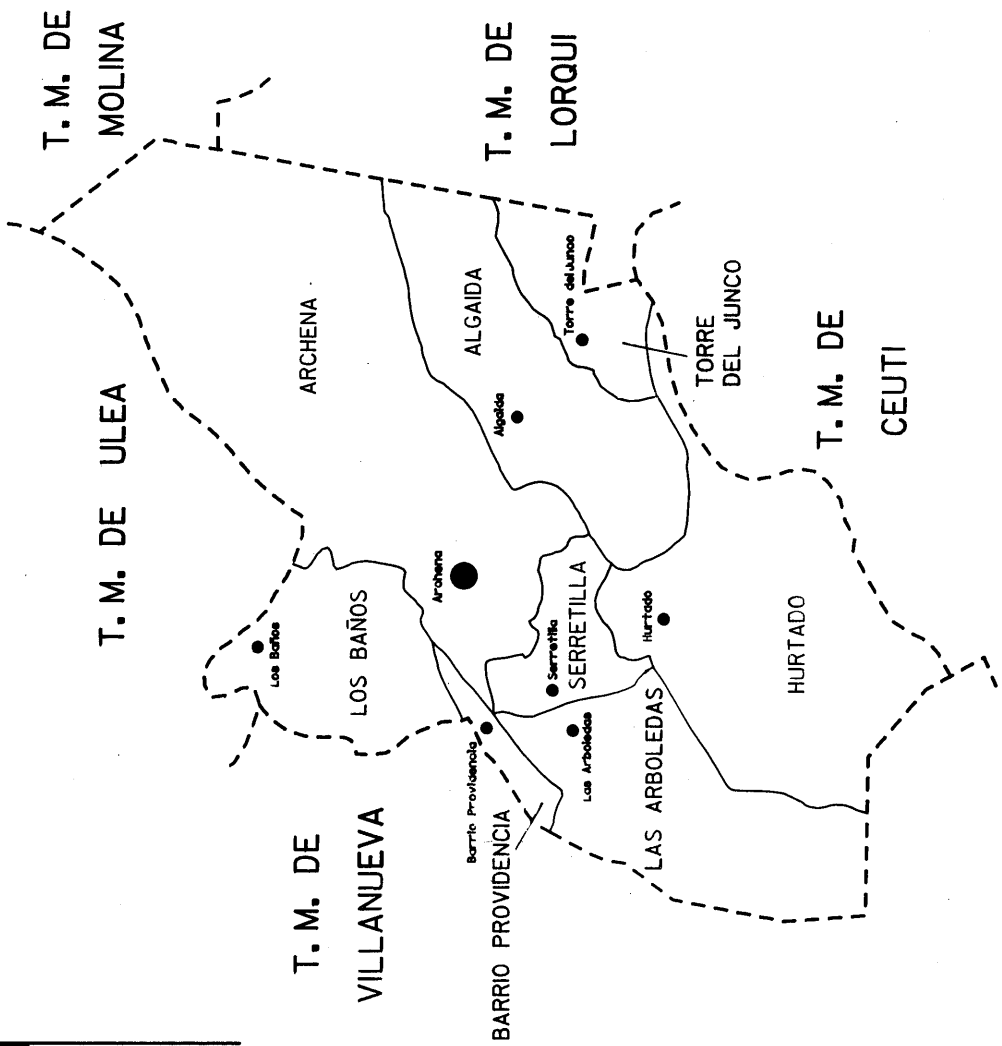

# ARCHENA

Código: 009

Número de entidades: 8

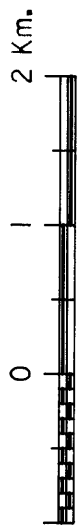
Superficie: 15,6 Km<sup>2</sup>

<b>CODIGO</b>	<b>ENTIDAD</b>
0001	ALGAIDA
0002	ARBOLEDAS (LAS)
0003	ARCHENA
0004	BAÑOS (LOS)
0005	BARRIO PROVIDENCIA
0006	HURTADO
0007	SERRETILLA
0008	TORRE DEL JUNCO

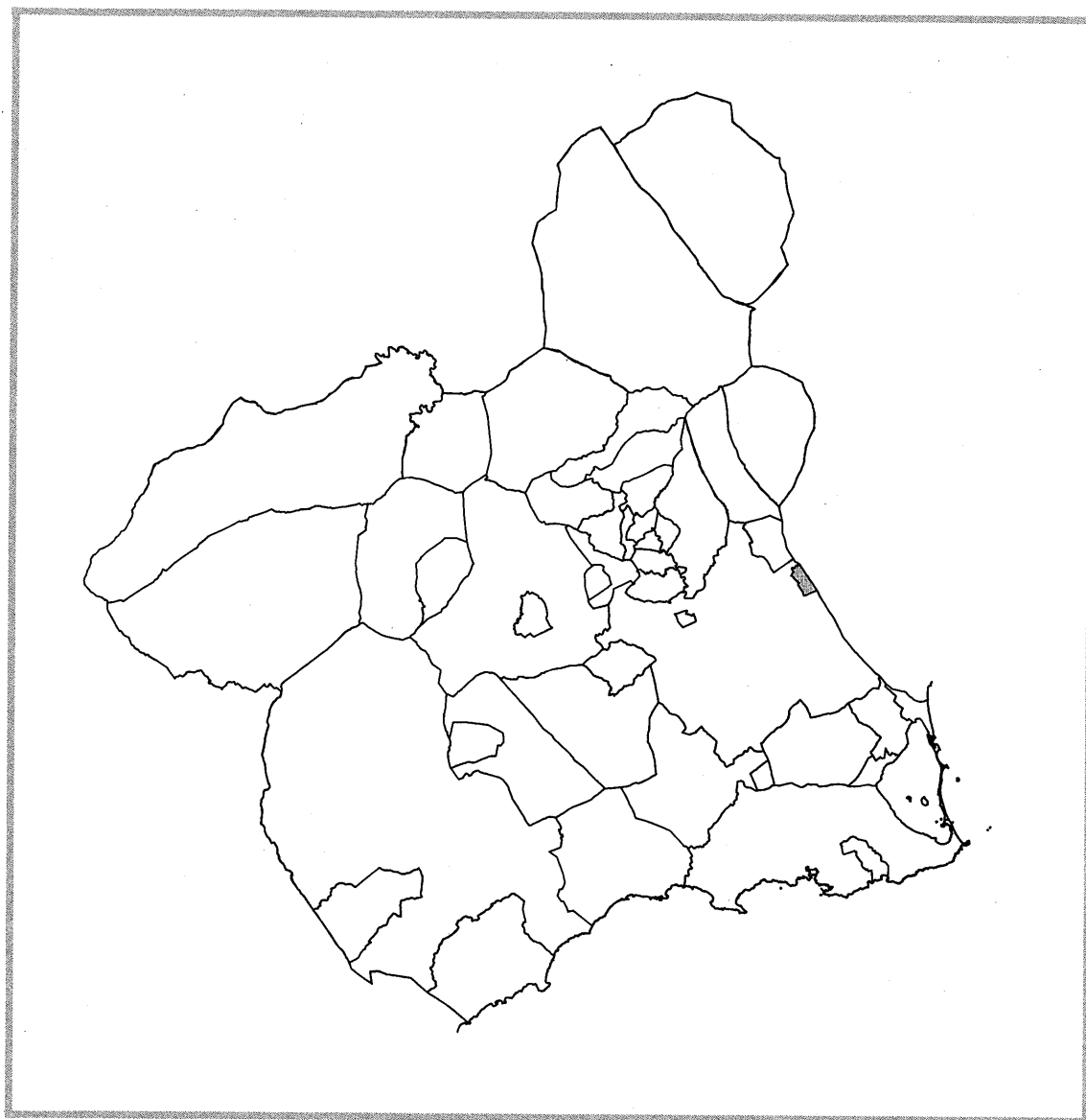


TERMINO MUNICIPAL DE:  
ARCHENA

ESCALA GRAFICA







**BENIEL**

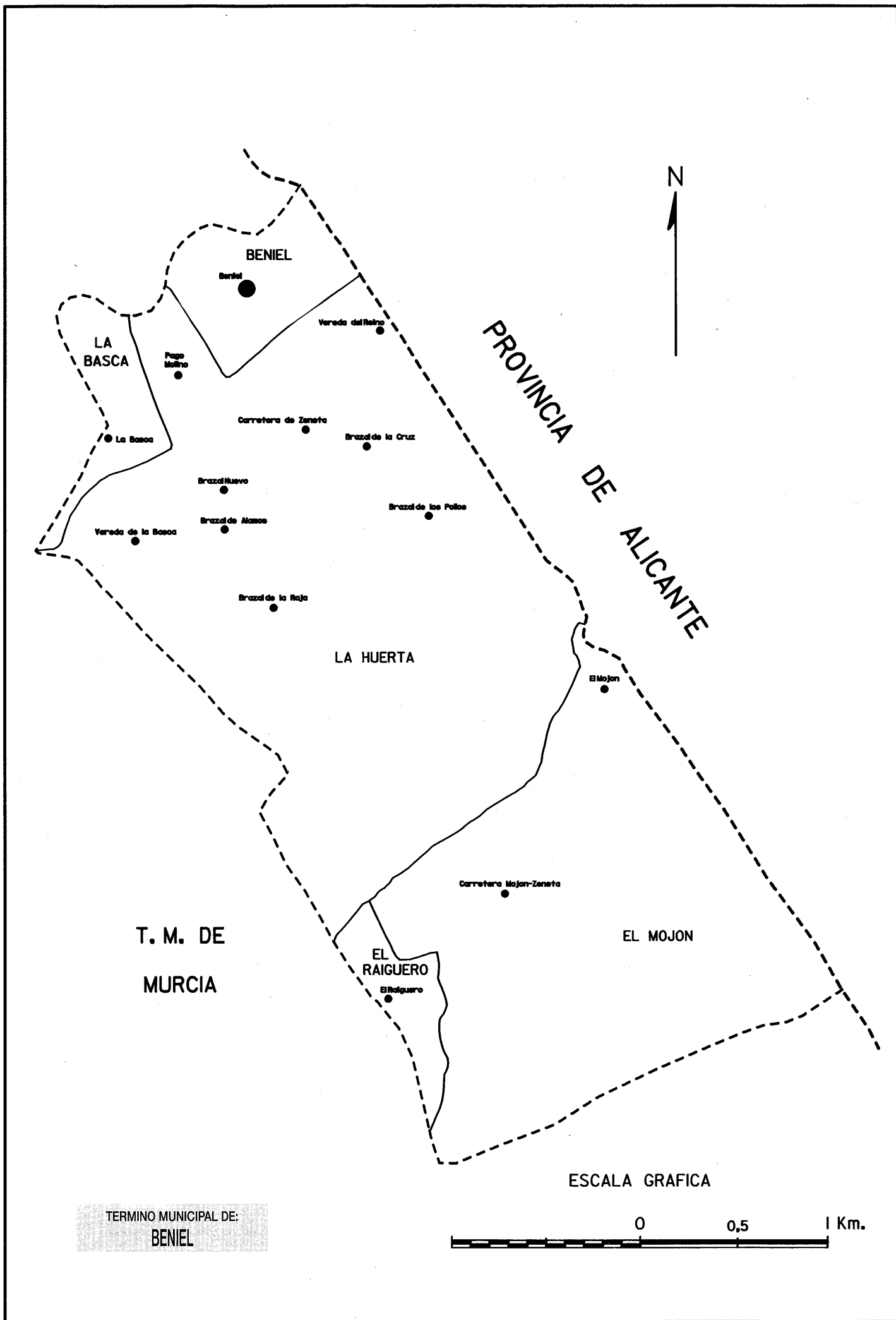
# BENIEL

Código: 010

Número de entidades: 5

Superficie: 10 Km<sup>2</sup>

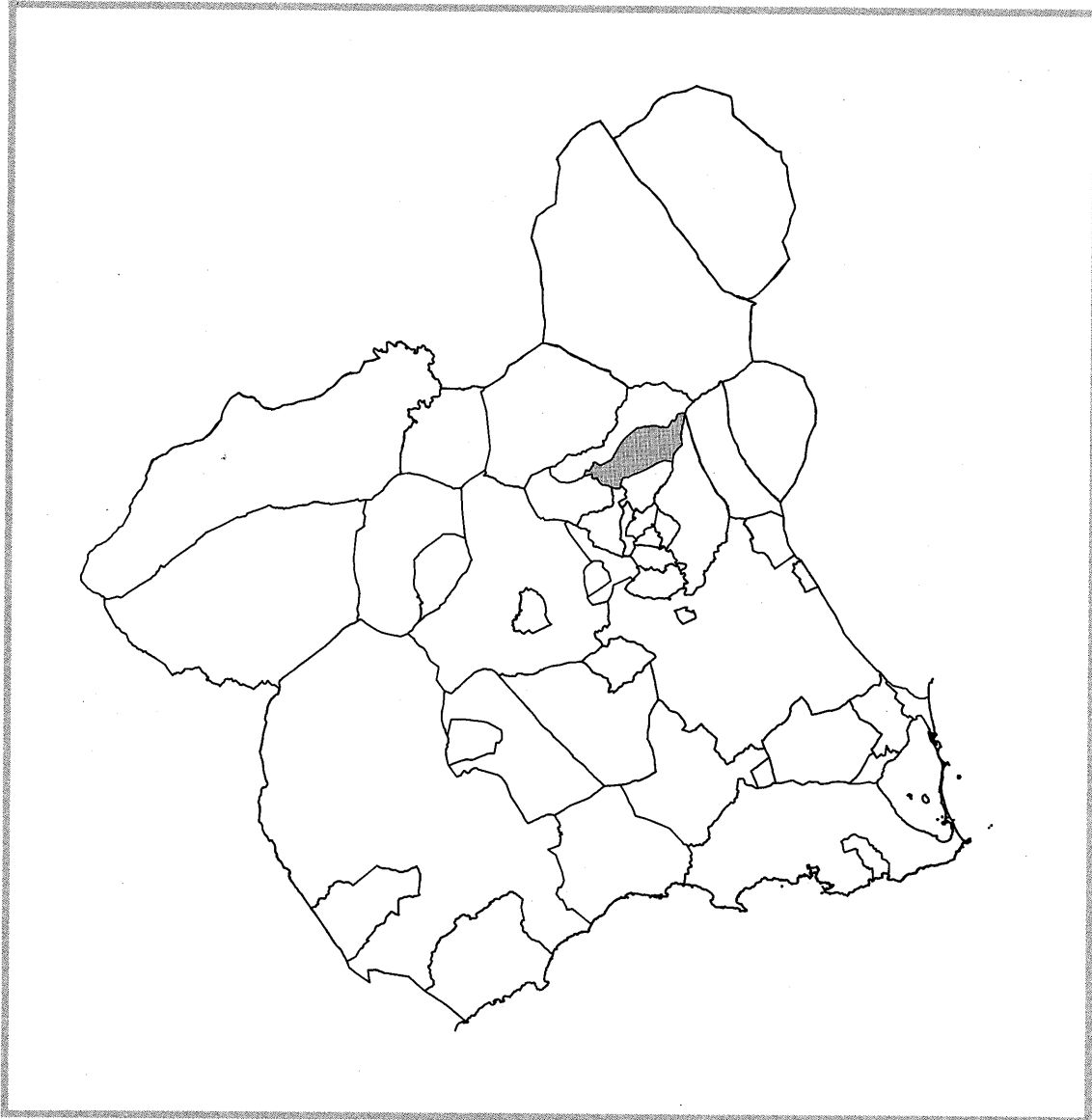
<b>CODIGO</b>	<b>ENTIDAD</b>
0001	BASCA (LA)
0002	BENIEL
0003	HUERTA (LA)
0004	MOJON (EL)
0005	RAIGUERO (EL)



TERMINO MUNICIPAL DE:  
**BENIEL**







**BLANCA**

# BLANCA


Código: 011

Número de entidades: 7

Superficie: 87,7 Km<sup>2</sup>

<b>CODIGO</b>	<b>ENTIDAD</b>
0001	ALTO PALOMO
0100	BAYNA
0003	BLANCA
0004	ESTACION FERREA
0007	HUERTA DE ARRIBA
0006	RUNES
0005	TOLLOS

TERMINO MUNICIPAL DE:  
**BLANCA**



T. M. DE ABARAN

T. M. DE MOLINA

ESTACION FERREA

Estacion Ferrea

T. M. DE ULEA

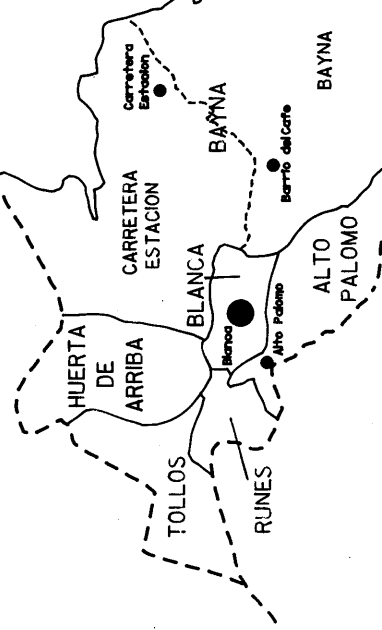
ESCALA GRAFICA

0 1 2 3 4 5 Km.

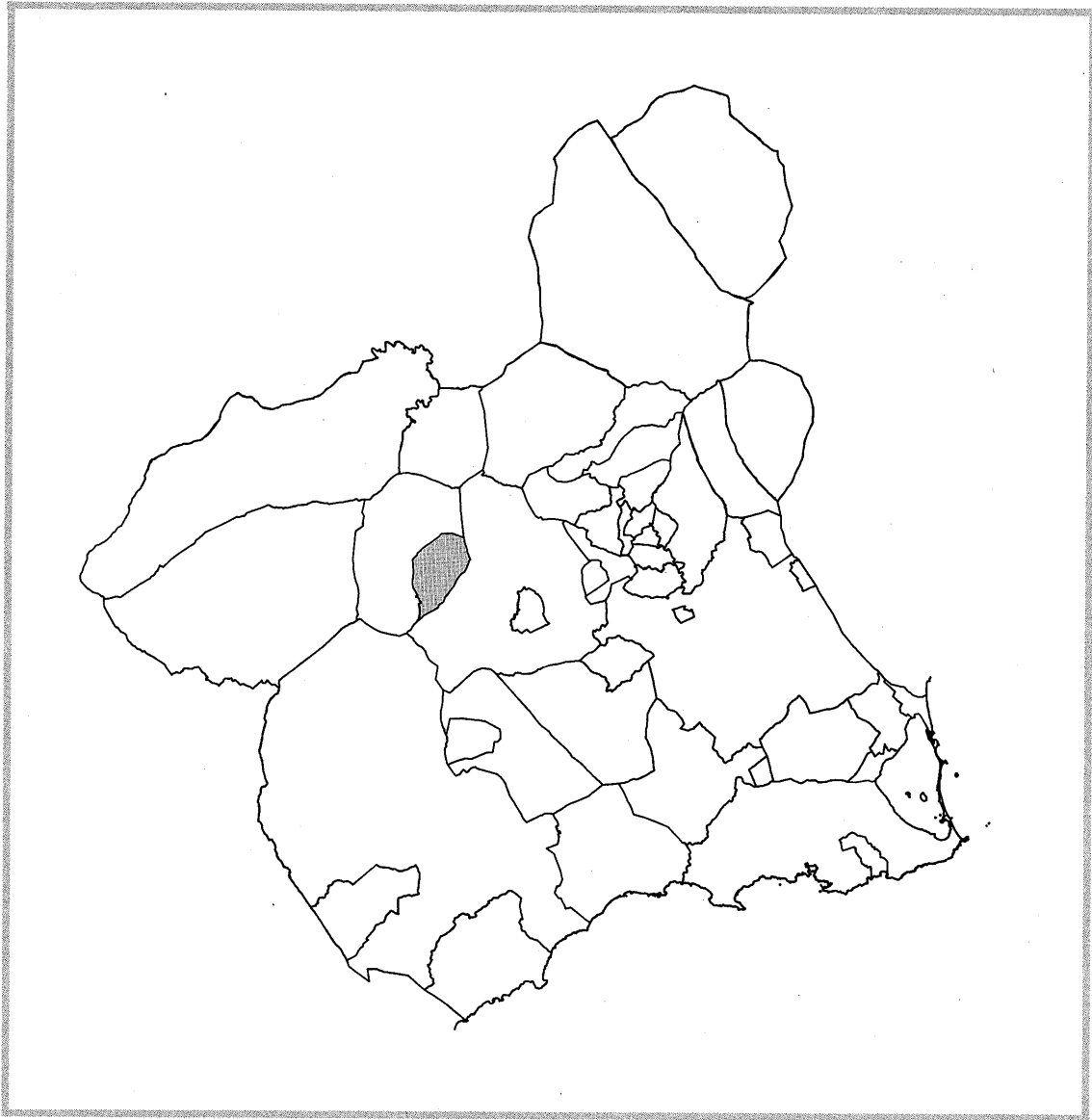


T. M. DE OJOS

T. M. DE RICOTE







**BULLAS**

# BULLAS

Código: 012

Número de entidades: 8

Superficie: 82,1 Km<sup>2</sup>

<b>CODIGO</b>	<b>ENTIDAD</b>
0001	BULLAS
0002	CABEZO (EL)
0003	CARRASCALEJO (EL)
0005	COPA (LA)
0006	FUENTE CARRASCA
0009	LLANO DE BULLAS (EL)
0007	PRADO (EL)
0008	UCENDA

T. M. DE  
CEHEGIN

LA COPA

La Copa

FUENTE CARRASCA

EL CABEZO

EL CARRASCALEJO

BULLAS

EL PRADO

EL LLANO DE BULLAS

UCENDA

T. M. DE  
MULA

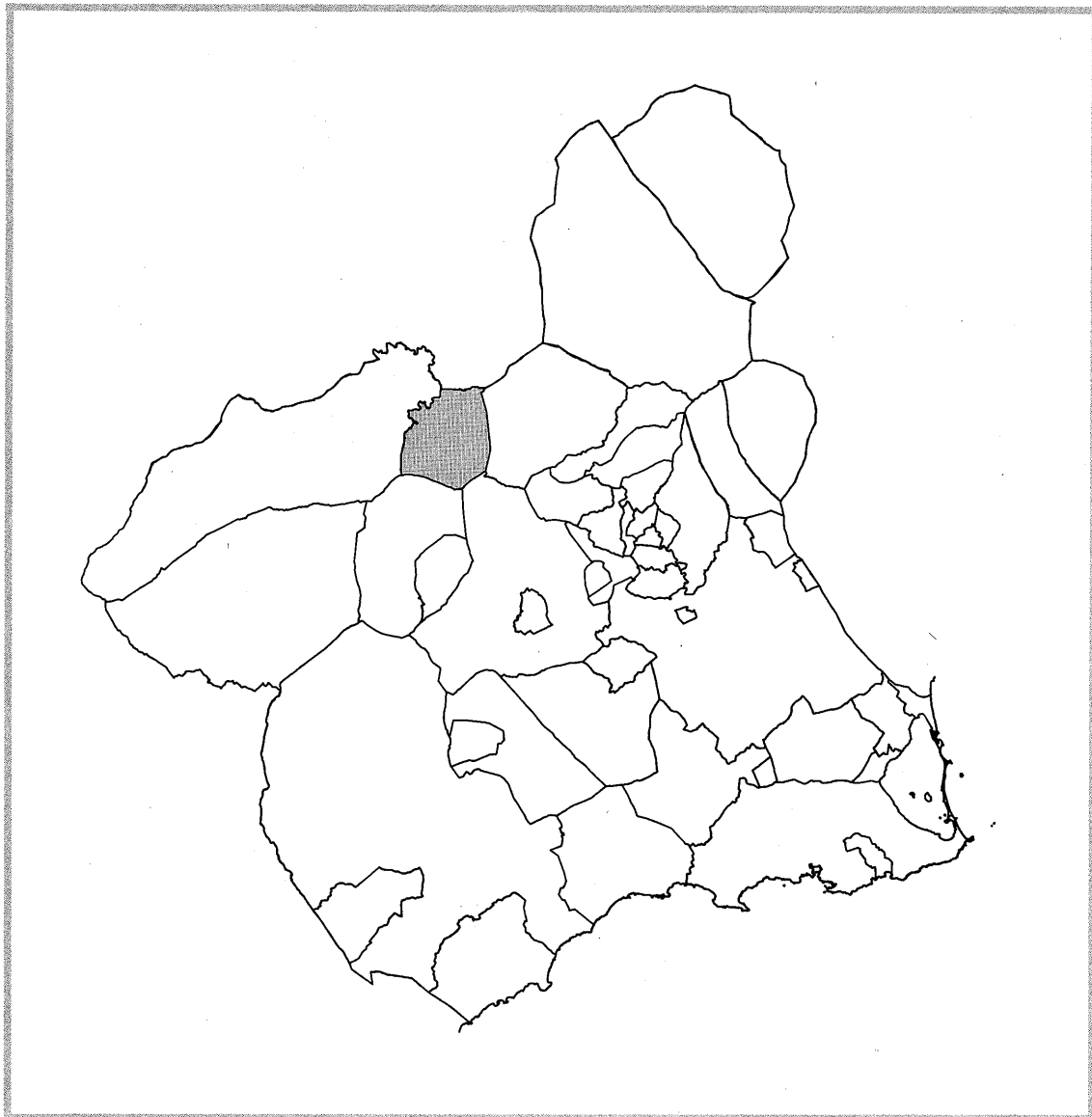
ESCALA GRAFICA

TERMINO MUNICIPAL DE:  
BULLAS









**CALASPARRA**

# CALASPARRA

Código: 013

Número de entidades: 6

Superficie: 185,5 Km<sup>2</sup>

<b>CODIGO</b>	<b>ENTIDAD</b>
0001	CALASPARRA
0100	ESPARRAGAL
0200	HONDONERA
0300	RIO MORATALLA
0400	RIO QUIPAR
0500	VALENTIN

# PROVINCIA DE ALBACETE



T. M. DE  
MORATALLA

ESTACION DE FERROCARRIL

MACANEO

T. M. DE  
CIEZA

CUARTOS DE ROTAS

Barriada Estacion

HONDONERA

EL SALTO DE  
LA VIRGEN

LA HONDONERA

LAS  
TORRENTAS

LA LUZ

RIO MORATALLA

PUENTE DEL  
RIO SEGURA

ESPARRAGAL

LA GRANJA

LA FINCA

Calasparra  
CALASPARRA

Las Reposaderas

LAS REPOSADERAS  
VALENTIN

PANTANO ALFONSO XIII

CORTIJO  
ALTO

LOS  
MADRILES

Los Madriles

RIO QUIPAR

LOS MILICIANOS

Los Milicianos

LOS MADRILES

Los Milicianos  
Altos

La Doctora

El Reolid

CORTIJO DE LOS PANES

LA DOCTORA

EL REOLID


BAÑOS DE  
GILICO

T. M. DE CEHEGIN

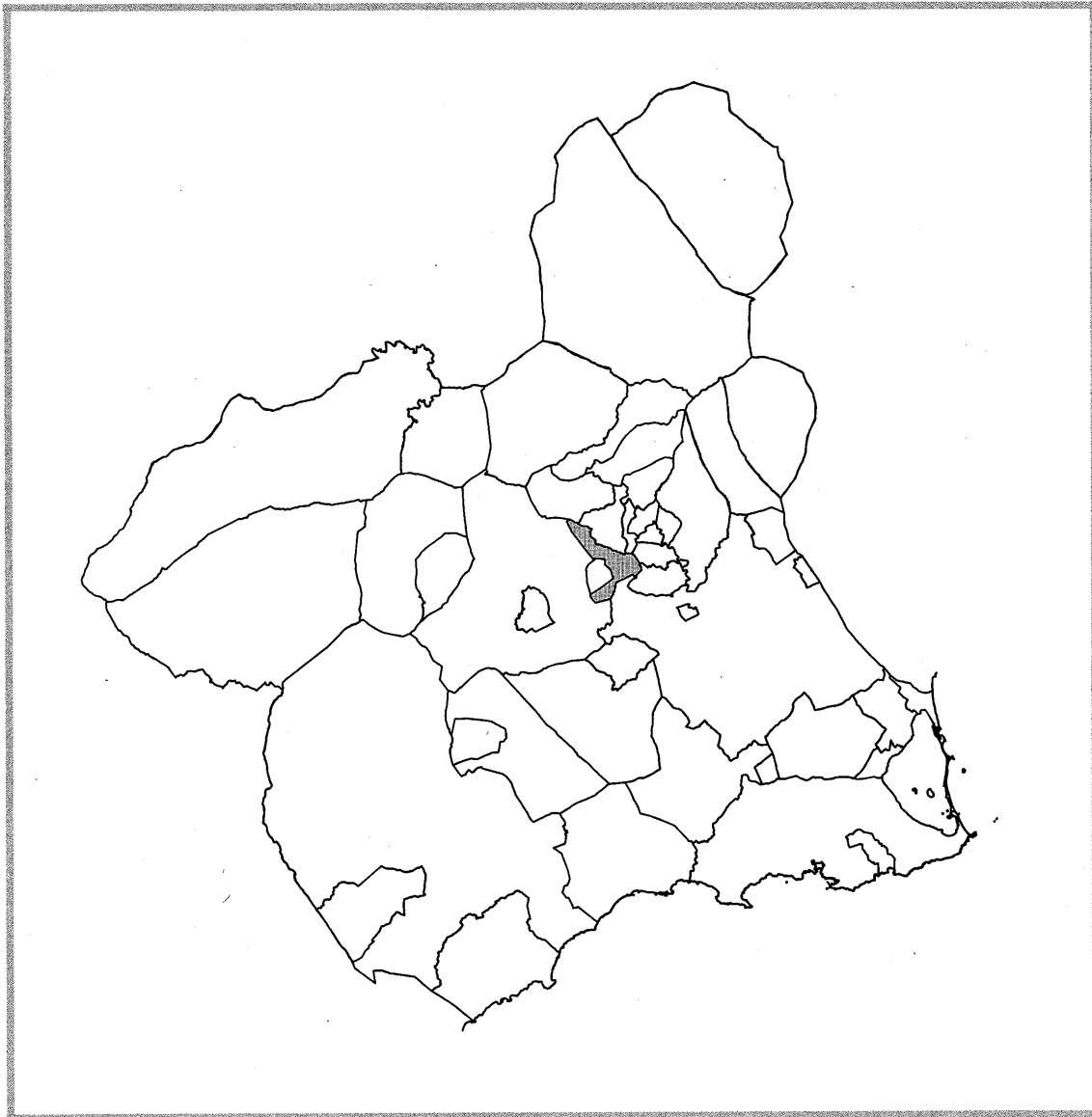
T. M. DE MULA

TERMINO MUNICIPAL DE:  
CALASPARRA

ESCALA GRAFICA







**CAMPOS DEL RIO**

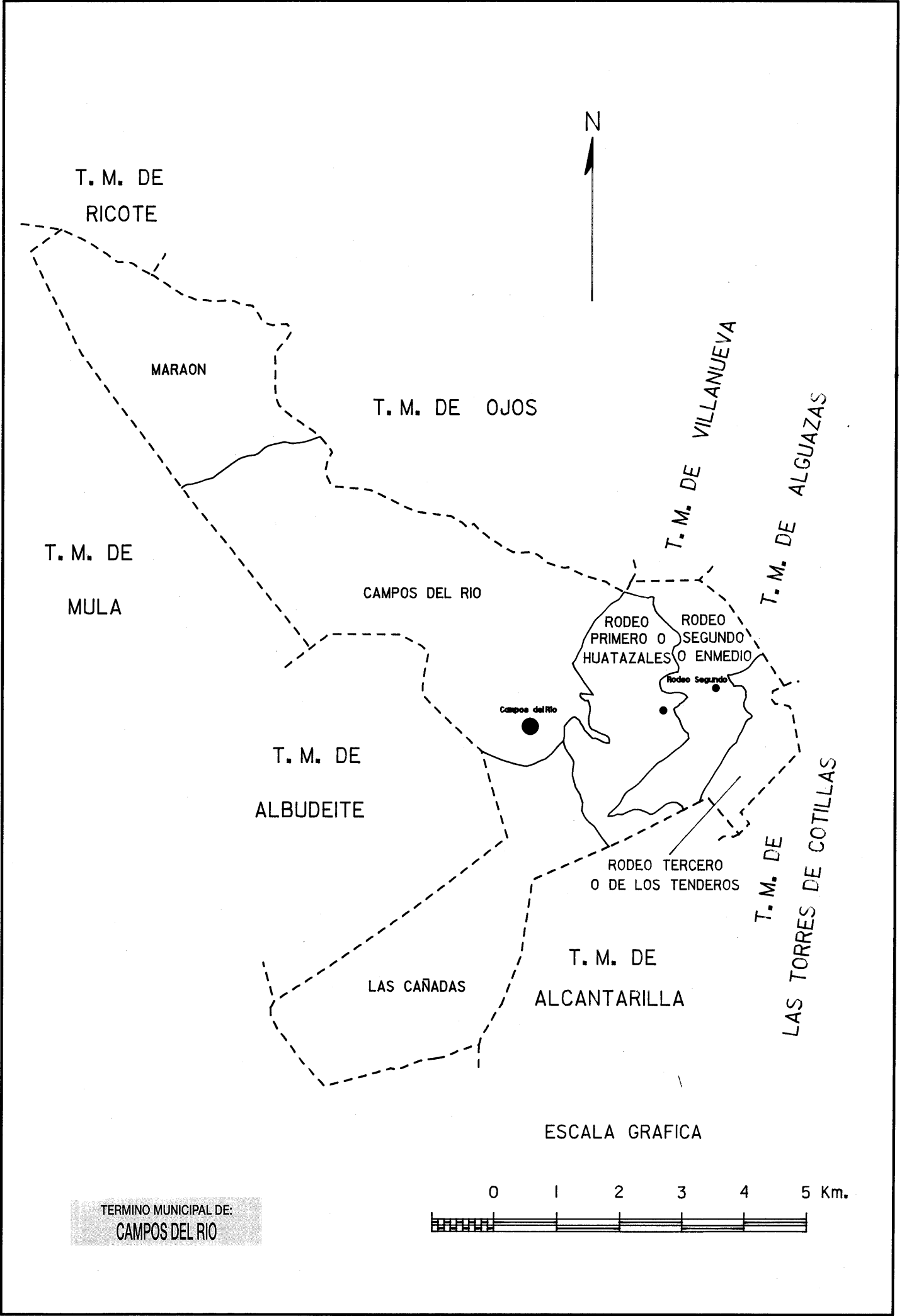
# CAMPOS DEL RIO

Código: 014

Número de entidades: 6

Superficie: 47,8 Km<sup>2</sup>

<b>CODIGO</b>	<b>ENTIDAD</b>
0001	CAMPOS DEL RIO
0002	CAÑADAS (LAS)
0007	MARAON
0003	RODEO PRIMERO O HUATAZALES
0004	RODEO SEGUNDO O DE ENMEDIO
0005	RODEO TERCERO O DE LOS TENDEROS



T. M. DE  
RICOTE

MARAON

T. M. DE OJOS



T. M. DE  
MULA

CAMPOS DEL RIO

T. M. DE VILLANUEVA

T. M. DE ALGUAZAS

RODEO PRIMERO O HUATAZALES

RODEO SEGUNDO O ENMEDIO

Campos del Río

T. M. DE  
ALBUDEITE

T. M. DE  
LAS TORRES DE COTILLAS

RODEO TERCERO O DE LOS TENDEROS

LAS CAÑADAS

T. M. DE  
ALCANTARILLA

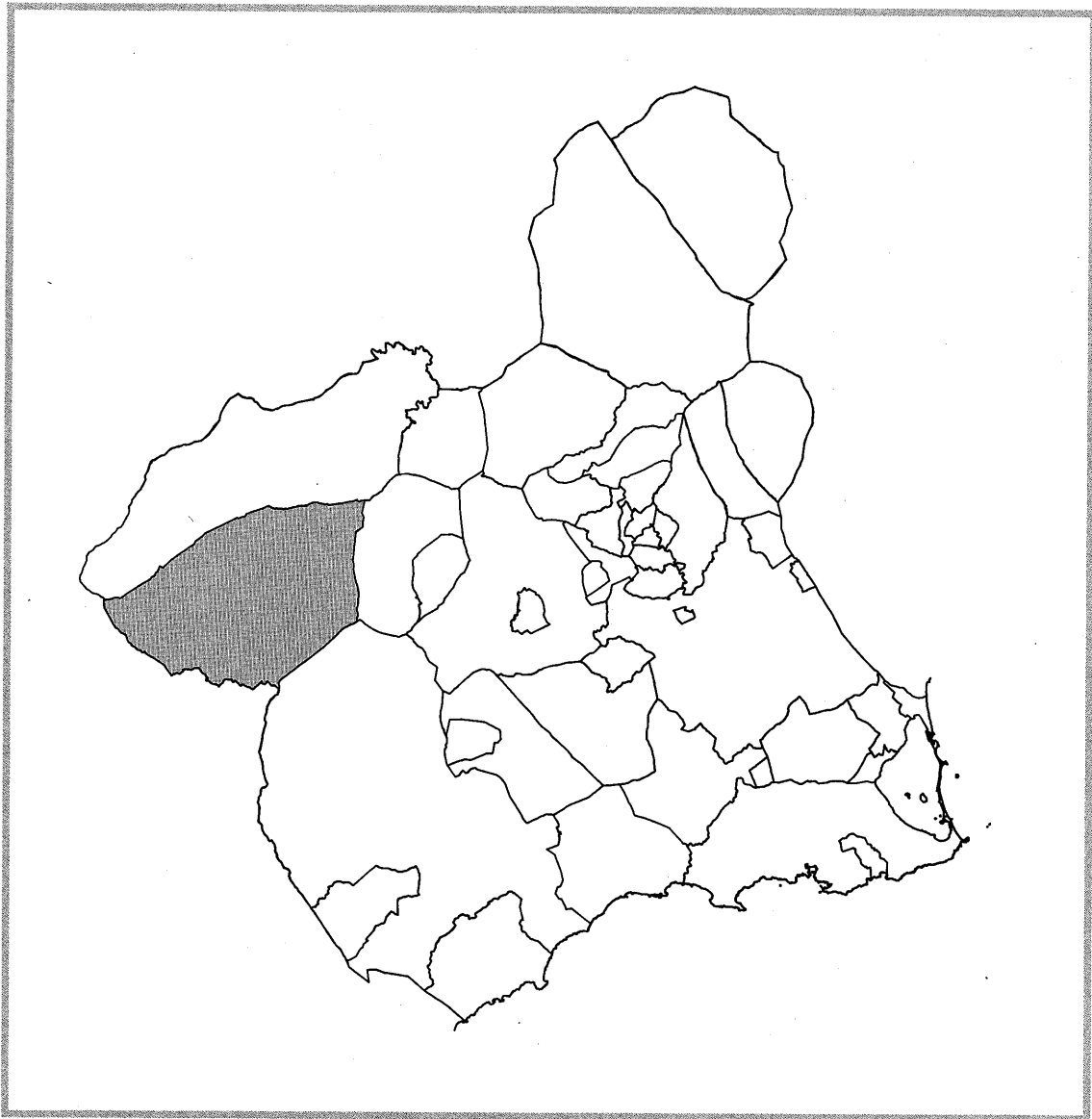
ESCALA GRAFICA



TERMINO MUNICIPAL DE:  
CAMPOS DEL RIO







**CARAVACA DE LA CRUZ**

# CARAVACA DE LA CRUZ


Código: 015

Número de entidades: 19

Superficie: 858,3 Km<sup>2</sup>

CODIGO	ENTIDAD
0001	ALMUDEMA
0013	ARCHIVEL
0014	BARRANDA
0015	BENABLON
0002	CAMPO COY
0003	CANEJA
0004	CARAVACA DE LA CRUZ
0016	ENCARNACION (LA)
0005	HORNICO
0006	HUERTA
0017	MORAL (EL)
0018	MORALEJO (EL)
0007	NAVARES
0008	PINILLA
0009	PRADOS
0019	ROYOS (LOS)
0010	SINGLA
0011	TARRAGOYA
0012	TARTAMUDO

TERMINO MUNICIPAL DE:  
CARAVACA DE LA CRUZ



T. M. DE MORATALLA

CARAVACA DE LA CRUZ

ARCHIVEL

HUERTA

T. M. DE CEHEGIN

PRADOS

CEHEGIN

TARTAMUDO

LA ENCARNACION

PINILLA

TARRAGOYA

ALMUDEMA

EL MORAL

PROVINCIA DE GRANADA

EL MORALEJO

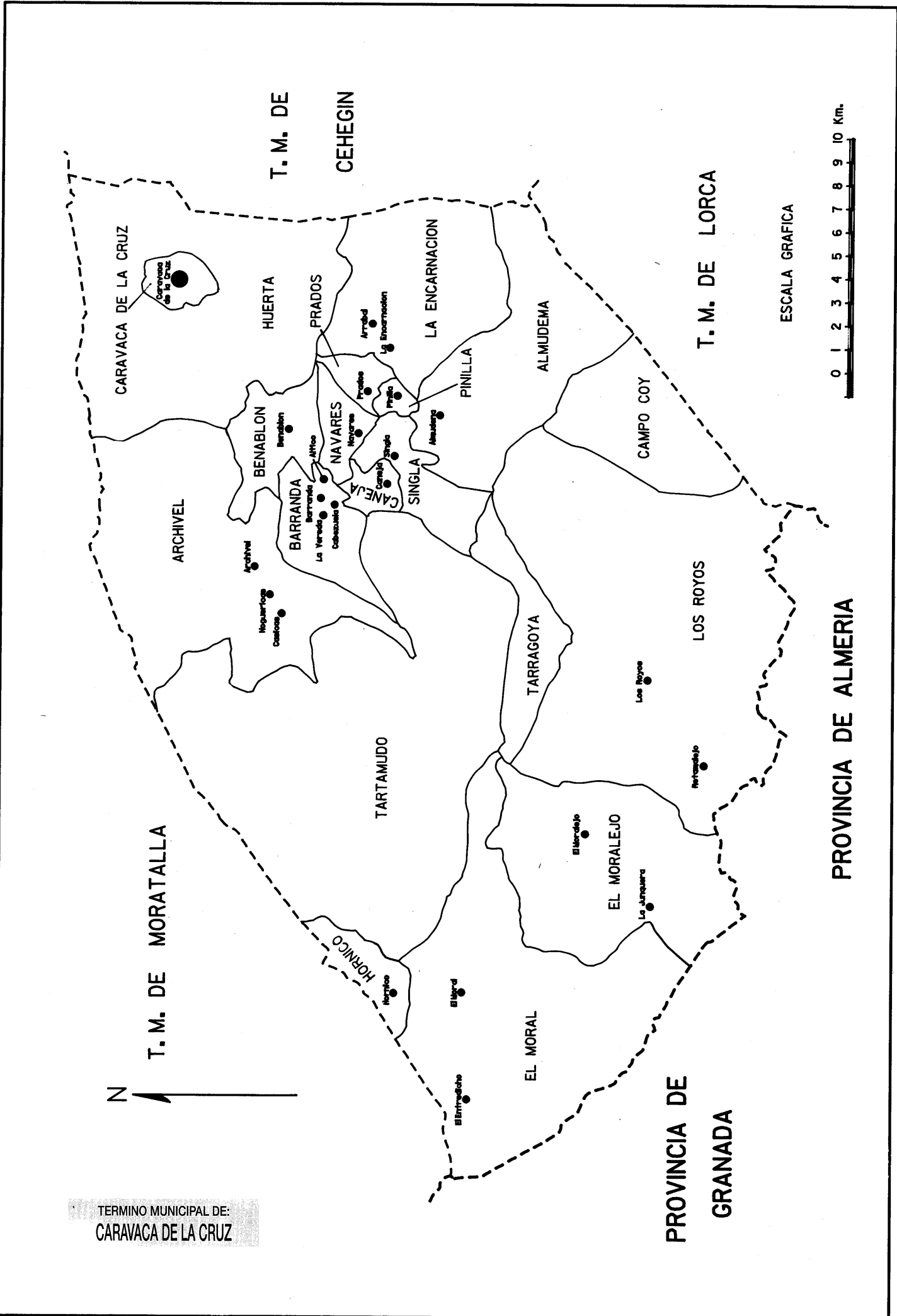
LOS ROYOS

T. M. DE LORCA

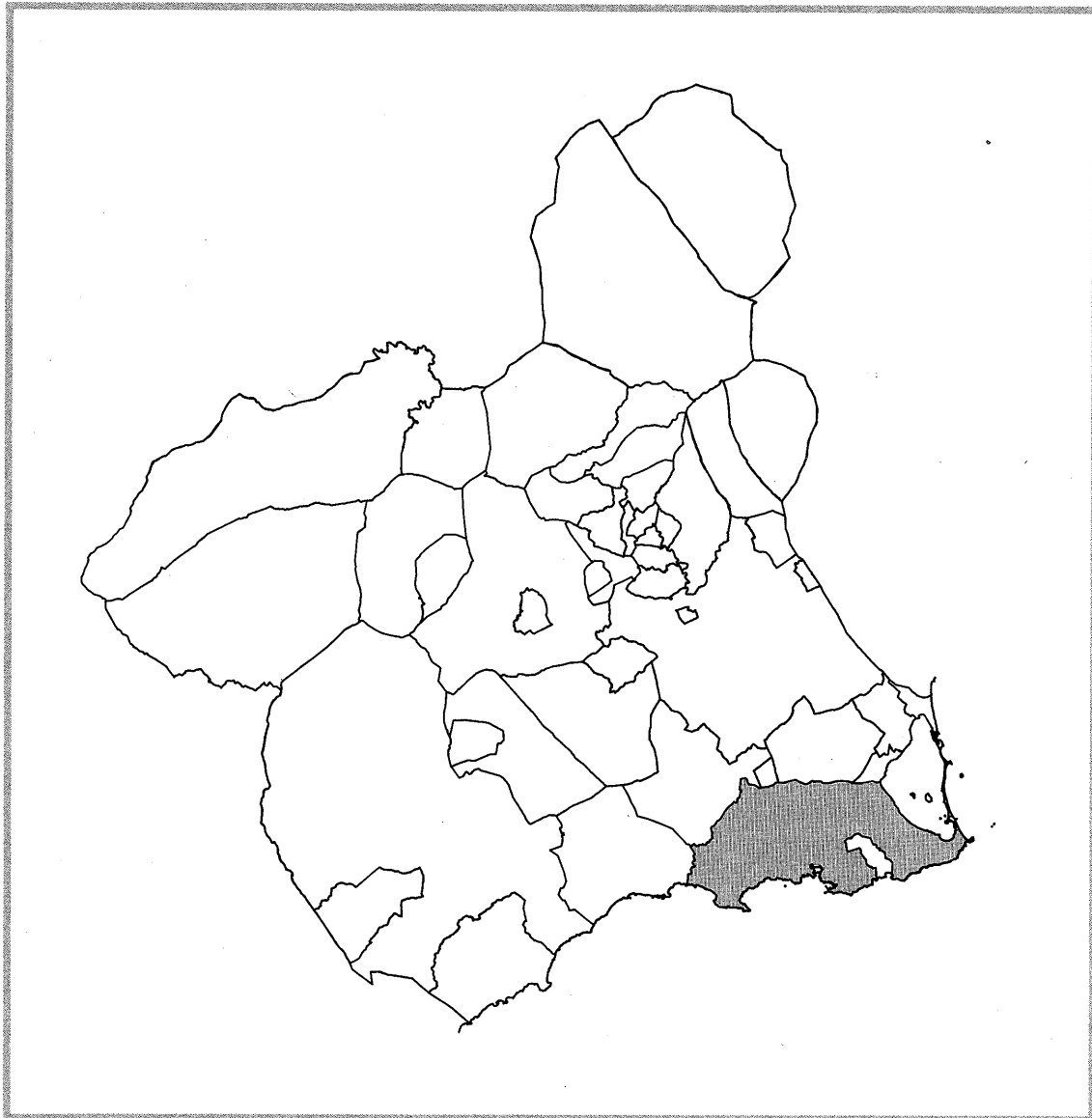
CAMPO COY

PROVINCIA DE ALMERIA

ESCALA GRAFICA







**CARTAGENA**

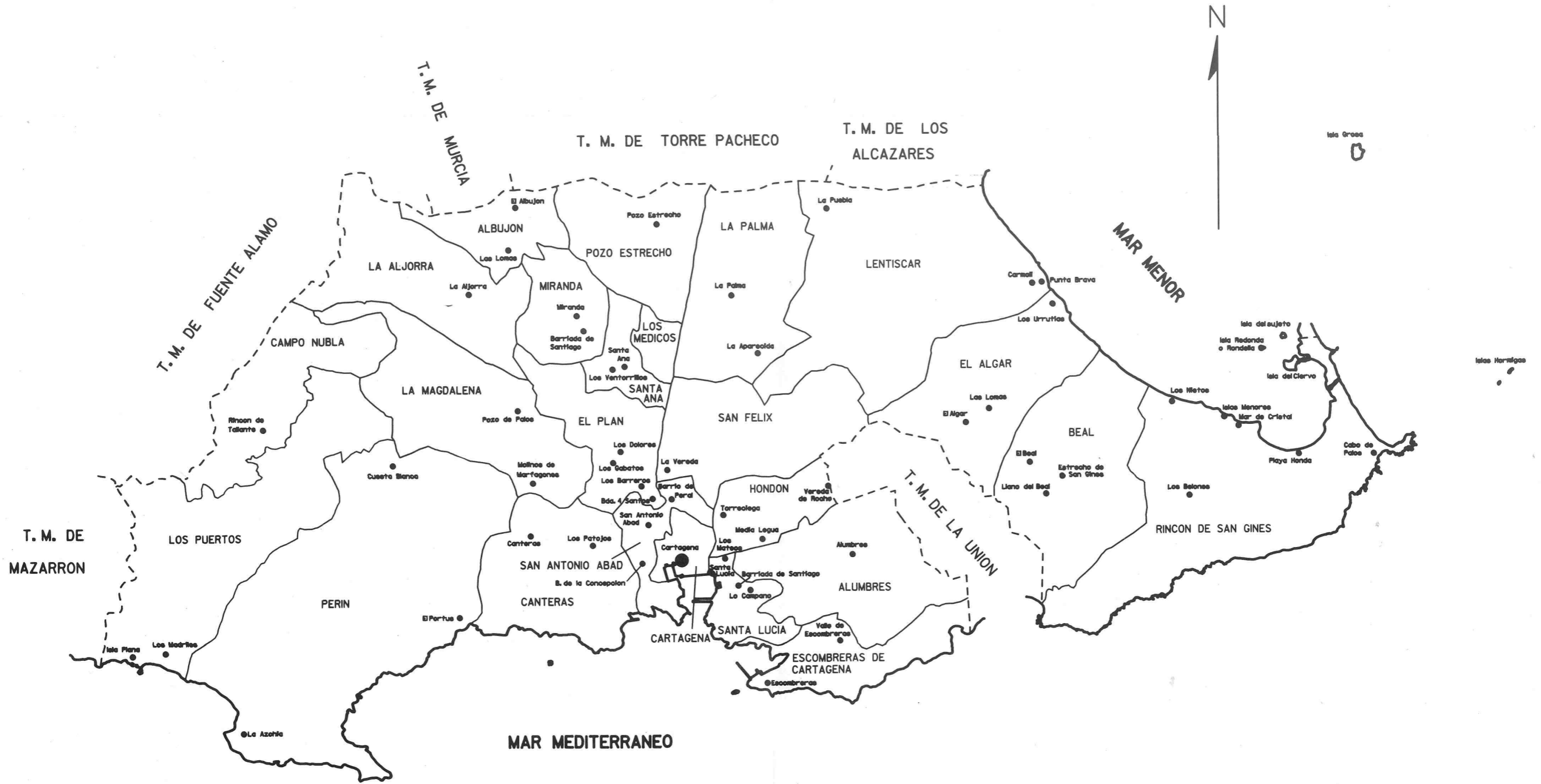
# CARTAGENA

Código: 016


Número de entidades: 24

Superficie: 557,5 Km<sup>2</sup>

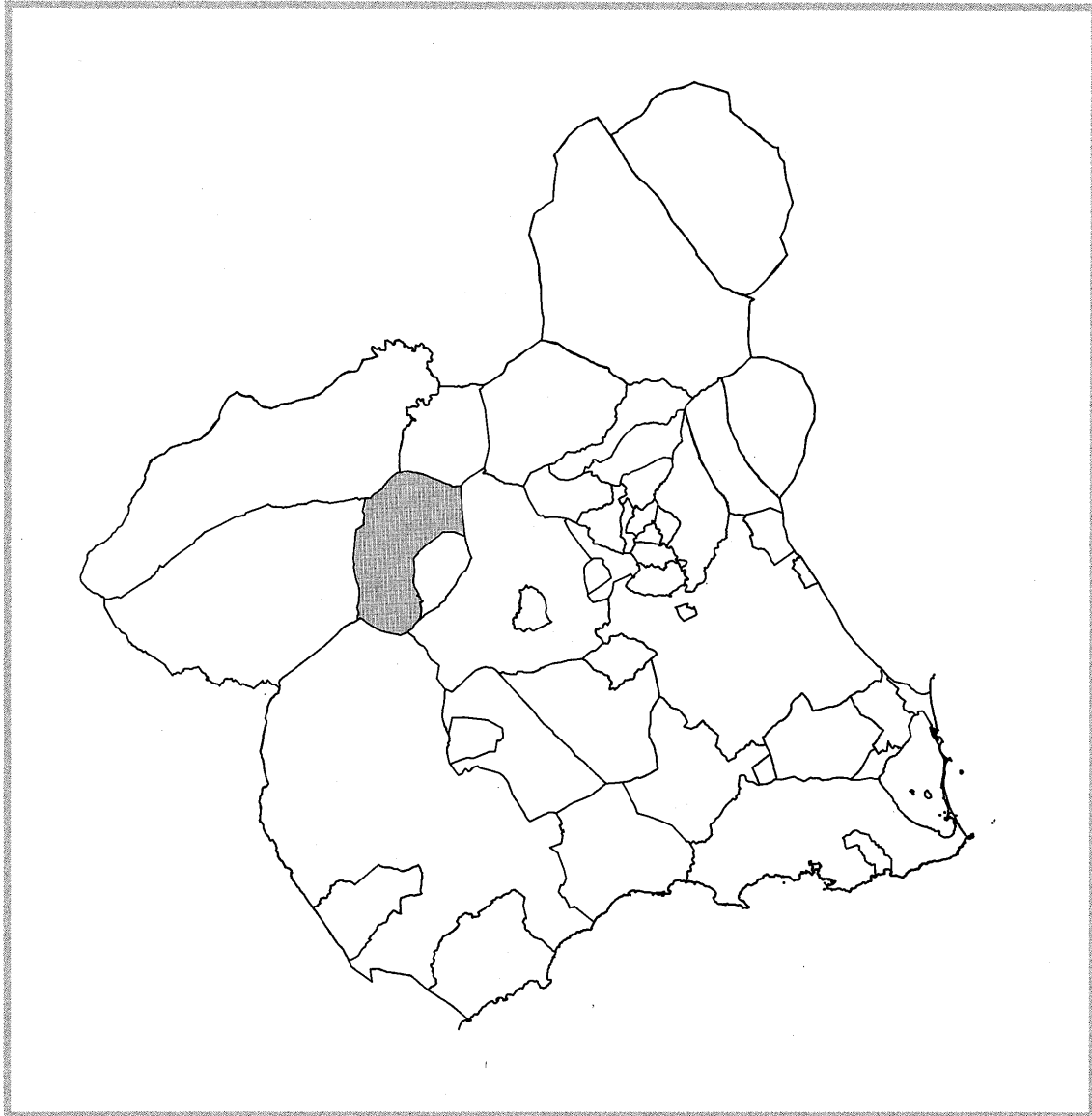
CODIGO	ENTIDAD
0100	ALBUJON
0200	ALGAR (EL)
0300	ALJORRA (LA)
0400	ALUMBRES
0500	BEAL
0600	CAMPO NUBLA
0700	CANTERAS
0001	CARTAGENA
0800	ESCOMBRERAS DE CARTAGENA
0900	HONDON
1000	LENTISCAR
1100	MAGDALENA (LA)
1200	MEDICOS (LOS)
1300	MIRANDA
1400	PALMA (LA)
1500	PERIN
1600	PLAN (EL)
1700	POZO ESTRECHO
1800	PUERTOS (LOS)
1900	RINCON DE SAN GINES
2000	SAN ANTONIO ABAD
2100	SAN FELIX
2200	SANTA ANA
2300	SANTA LUCIA



TERMINO MUNICIPAL DE:  
CARTAGENA







**CEHEGIN**

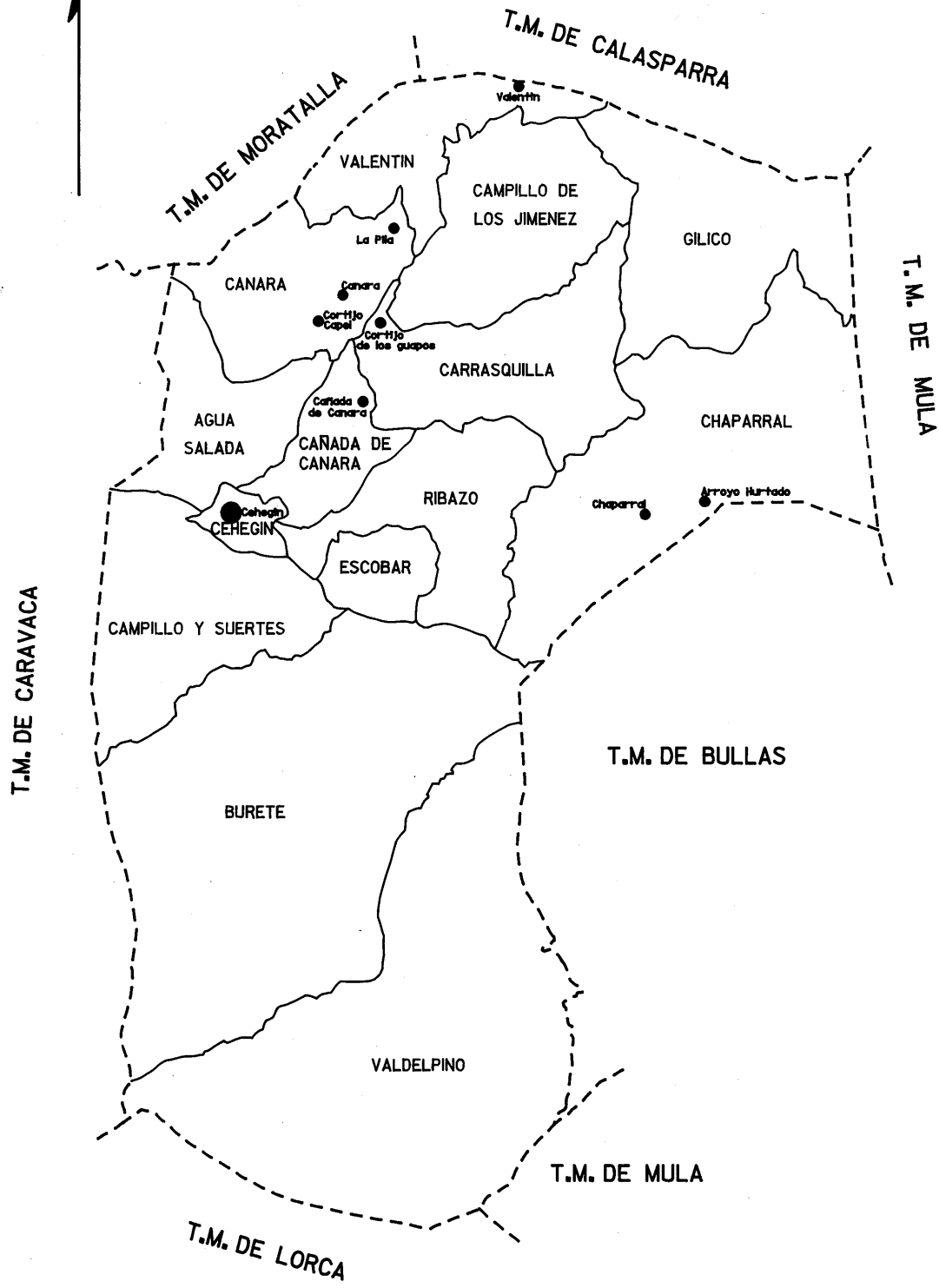
# CEHEGIN

Código: 017

Número de entidades: 14

Superficie: 299,7 Km<sup>2</sup>

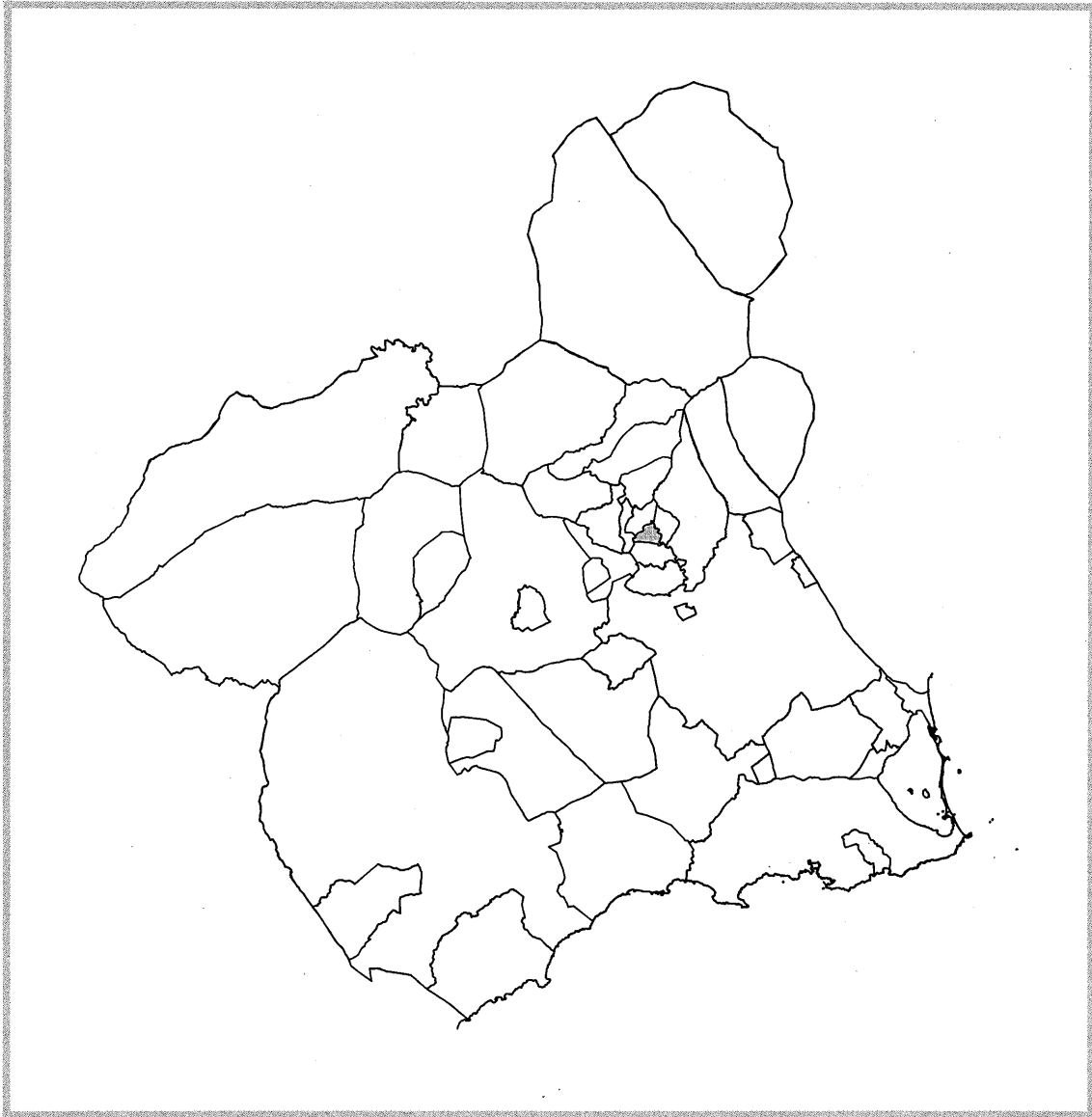
CODIGO	ENTIDAD
0001	AGUA SALADA
0002	BURETE
0003	CAMPILLO DE LOS JIMENEZ
0004	CAMPILLO Y SUERTES
0005	CANARA
0006	CAÑADA DE CANARA
0007	CARRASQUILLA
0008	CEHEGIN
0009	CHAPARRAL
0010	ESCOBAR
0011	GILICO
0012	RIBAZO
0013	VALDEPINO
0014	VALENTIN



TERMINO MUNICIPAL DE:  
**CEHEGIN**







**CEUTI**

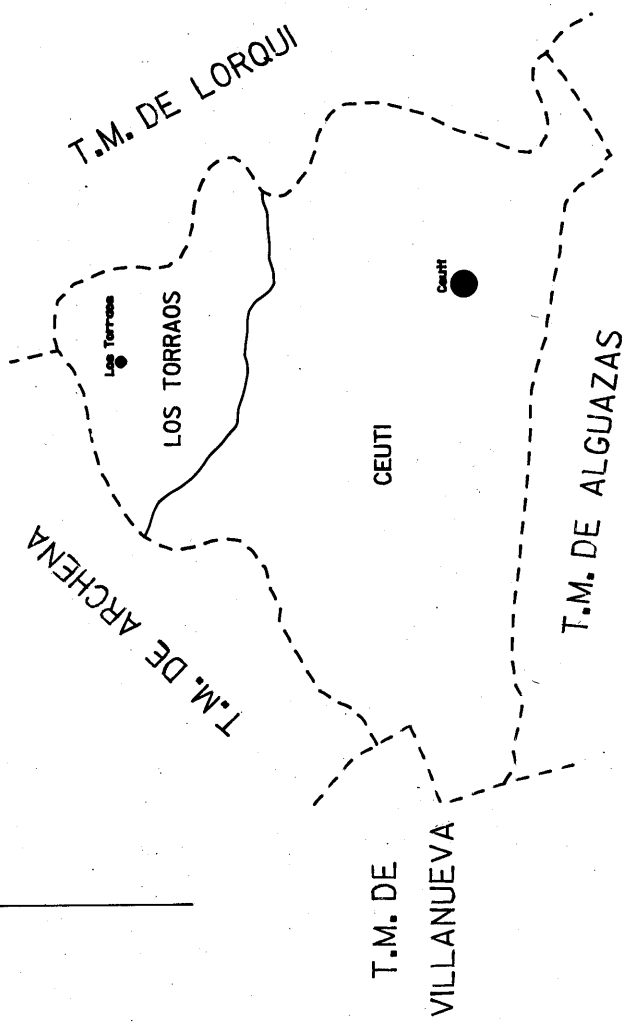

# CEUTI

Código: 018

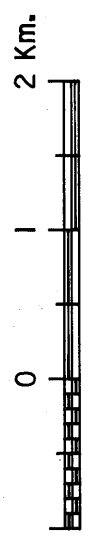
Número de entidades: 2

Superficie: 10,3 Km<sup>2</sup>

<b>CODIGO</b>	<b>ENTIDAD</b>
0003	CEUTI
0004	TORRAOS (LOS)



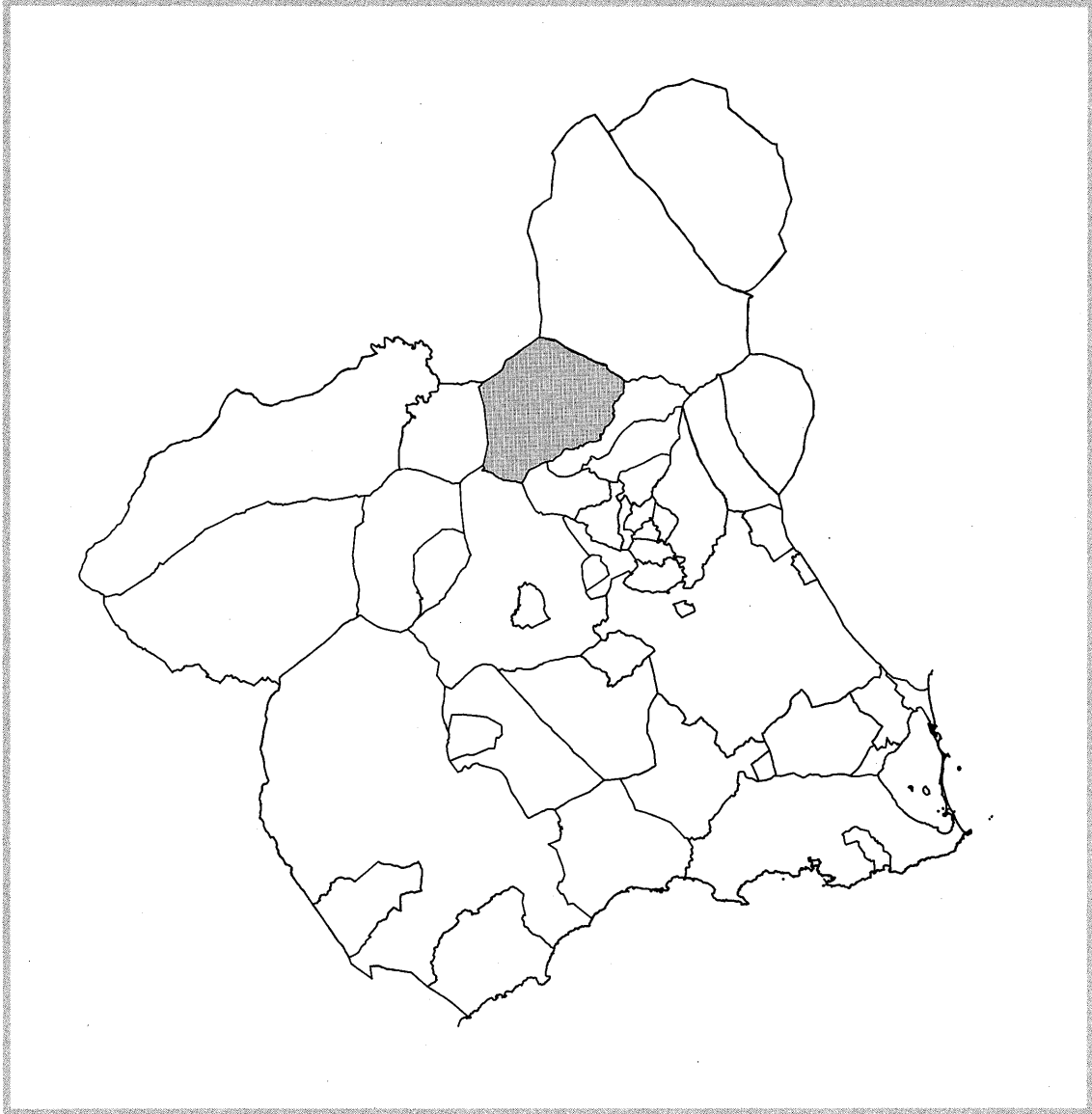
ESCALA GRAFICA



TERMINO MUNICIPAL DE:  
CEUTI







**CIEZA**


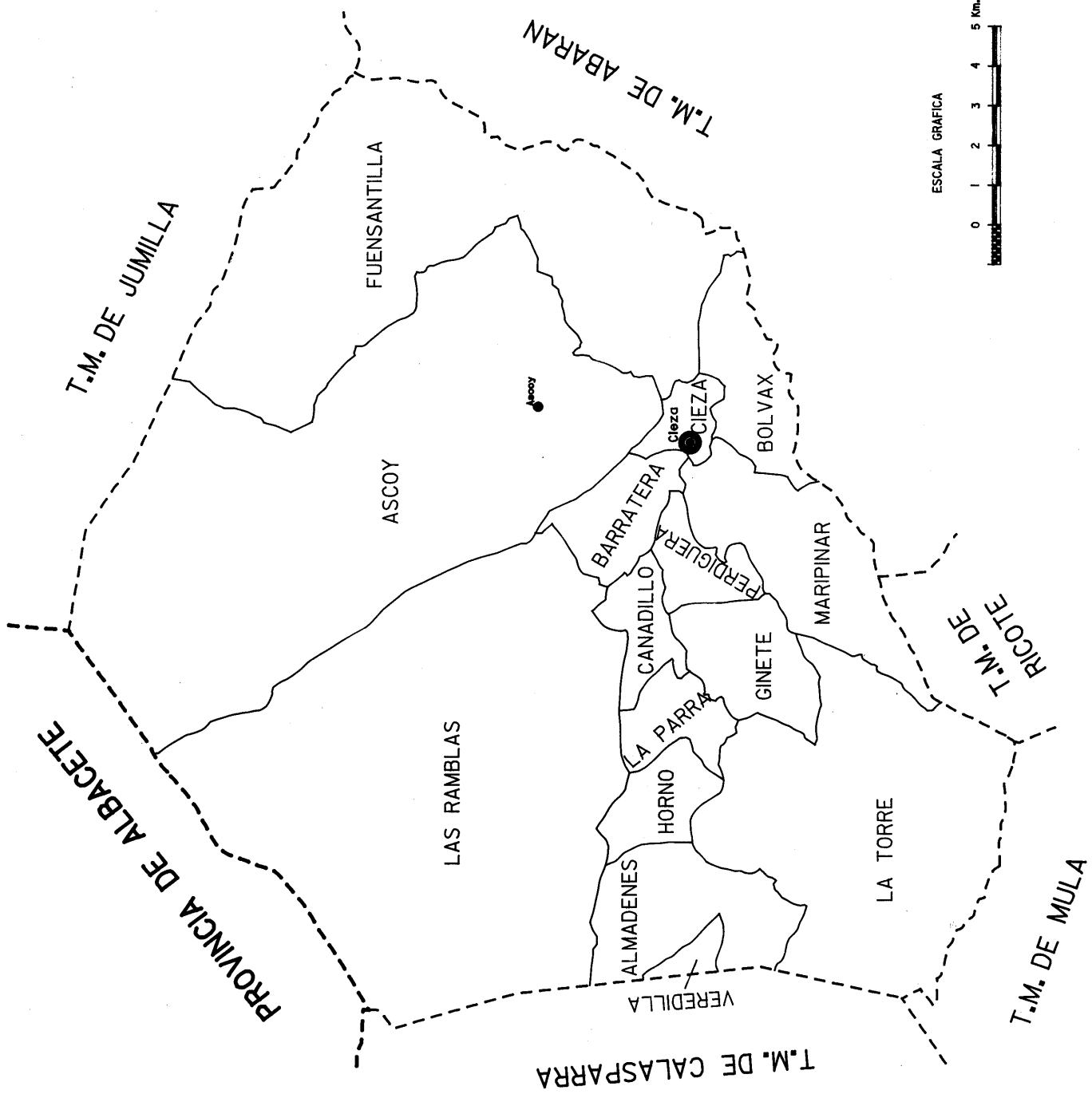

# CIEZA

Código: 019

Número de entidades: 15

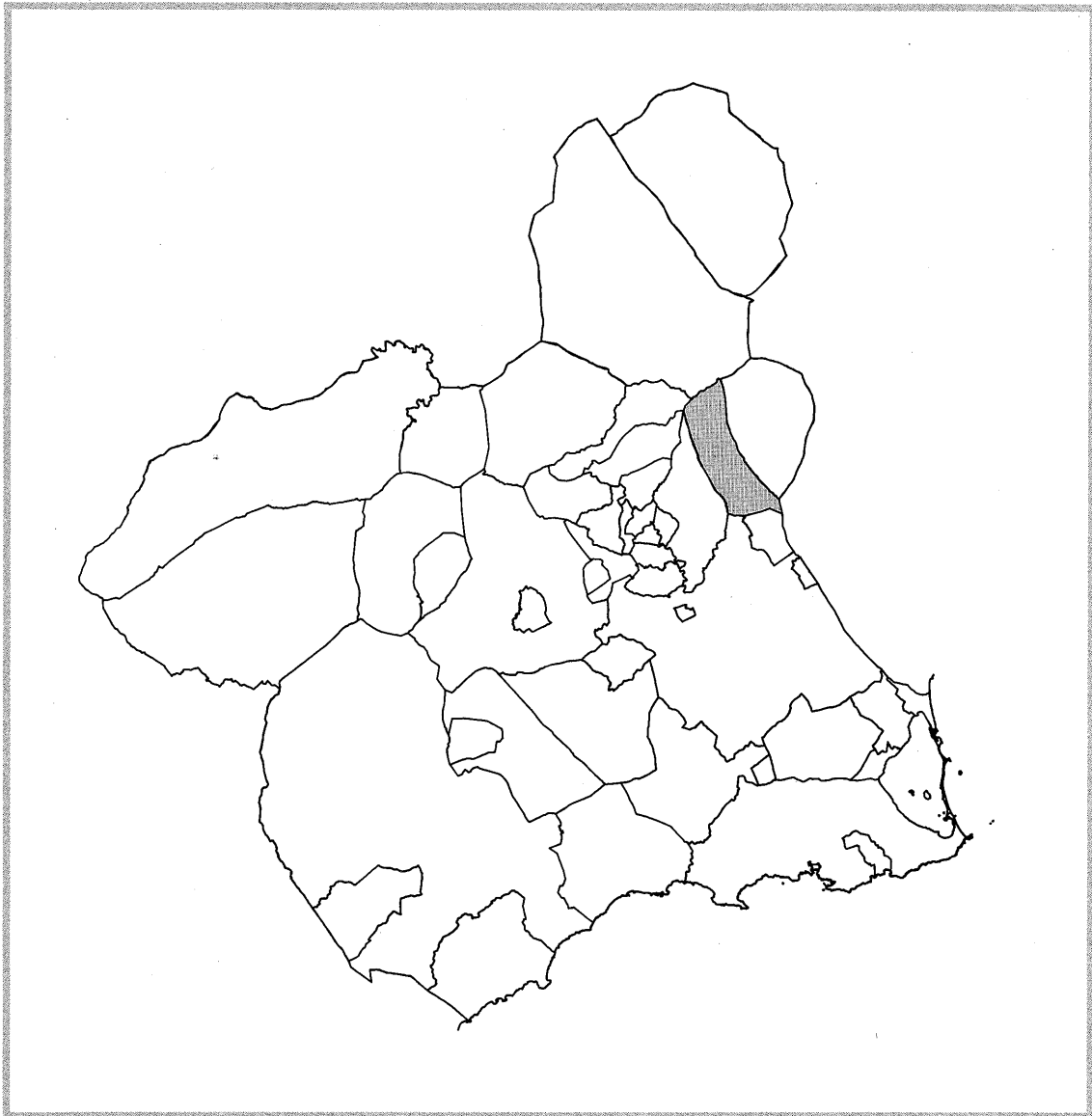
Superficie: 365,1 Km<sup>2</sup>

CODIGO	ENTIDAD
0001	ALMADENES
0002	ASCOY
0003	BARRATERA
0004	BOLVAX
0005	CANADILLO
0006	CIEZA
0007	FUENSANTILLA
0008	GINETE
0009	HORNO
0010	MARIPINAR
0011	PARRA (LA)
0012	PERDIGUERA
0013	RAMBLAS (LAS)
0014	TORRE (LA)
0015	VEREDILLA



TERMINO MUNICIPAL DE:  
CIEZA





**FORTUNA**

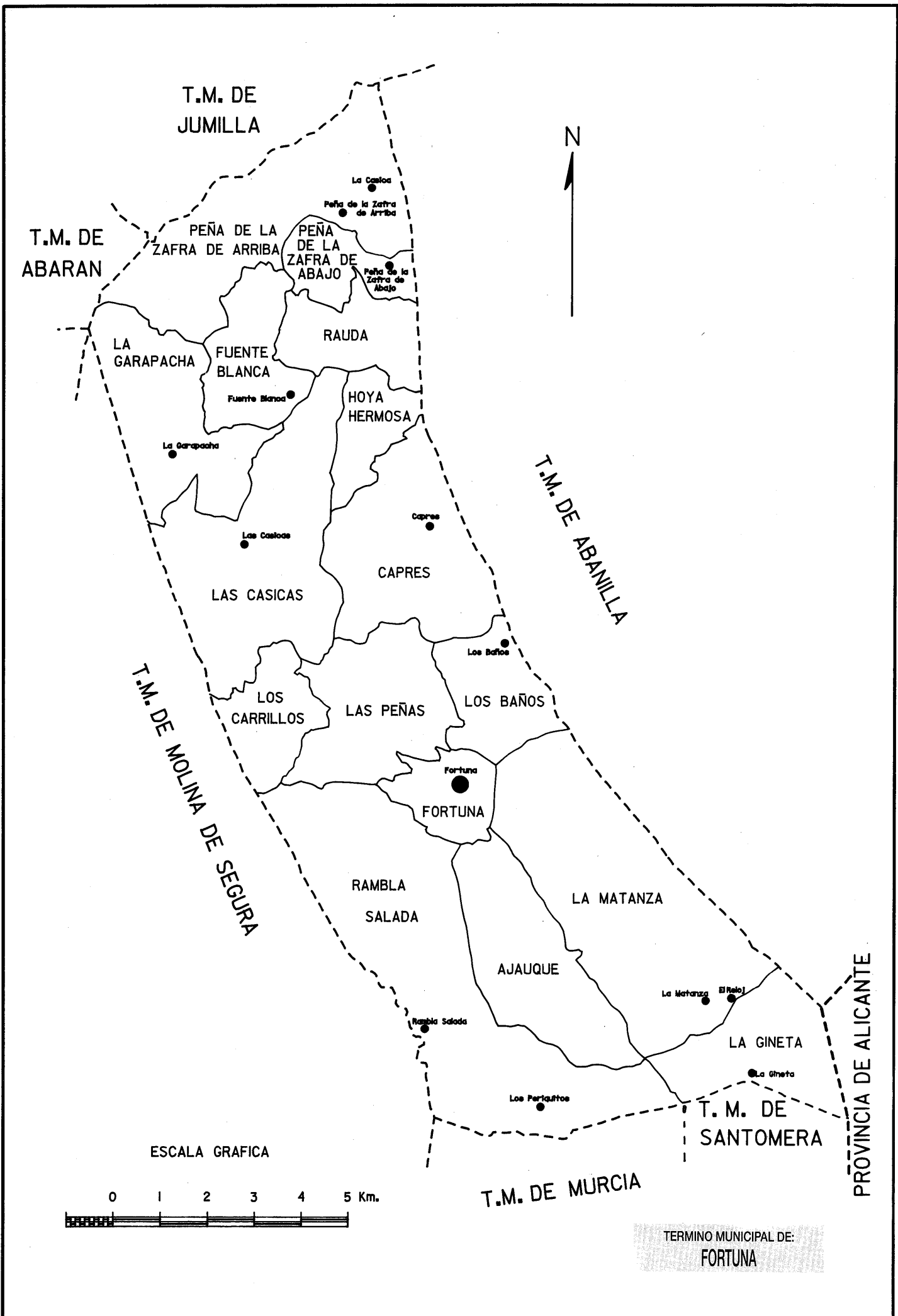
# FORTUNA

Código: 020

Número de entidades: 16

Superficie: 148,9 Km<sup>2</sup>

CODIGO	ENTIDAD
0001	AJAUQUE
0002	BAÑOS (LOS)
0003	CAPRES
0004	CARRILLOS (LOS)
0005	CASICAS (LAS)
0007	FORTUNA
0008	FUENTE BLANCA
0009	GARAPACHA (LA)
0017	GINETA (LA)
0010	HOYA HERMOSA
0011	MATANZA (LA)
0012	PEÑA DE LA ZAFRA DE ABAJO
0013	PEÑA DE LA ZAFRA DE ARRIBA
0014	PEÑAS (LAS)
0015	RAMBLA SALADA
0016	RAUDA



T.M. DE JUMILLA

T.M. DE ABARAN

PEÑA DE LA ZAFRA DE ARRIBA

PEÑA DE LA ZAFRA DE ABAJO

LA GARAPACHA

FUENTE BLANCA

RAUDA

HOYA HERMOSA

T.M. DE ABANILLA

LAS CASICAS

CAPRES

T.M. DE MOLINA DE SEGURA

LOS CARRILLOS

LAS PEÑAS

LOS BAÑOS

FORTUNA

RAMBLA SALADA

LA MATANZA

AJAUQUE

PROVINCIA DE ALICANTE

LA GINETÁ

T.M. DE SANTOMERA

T.M. DE MURCIA

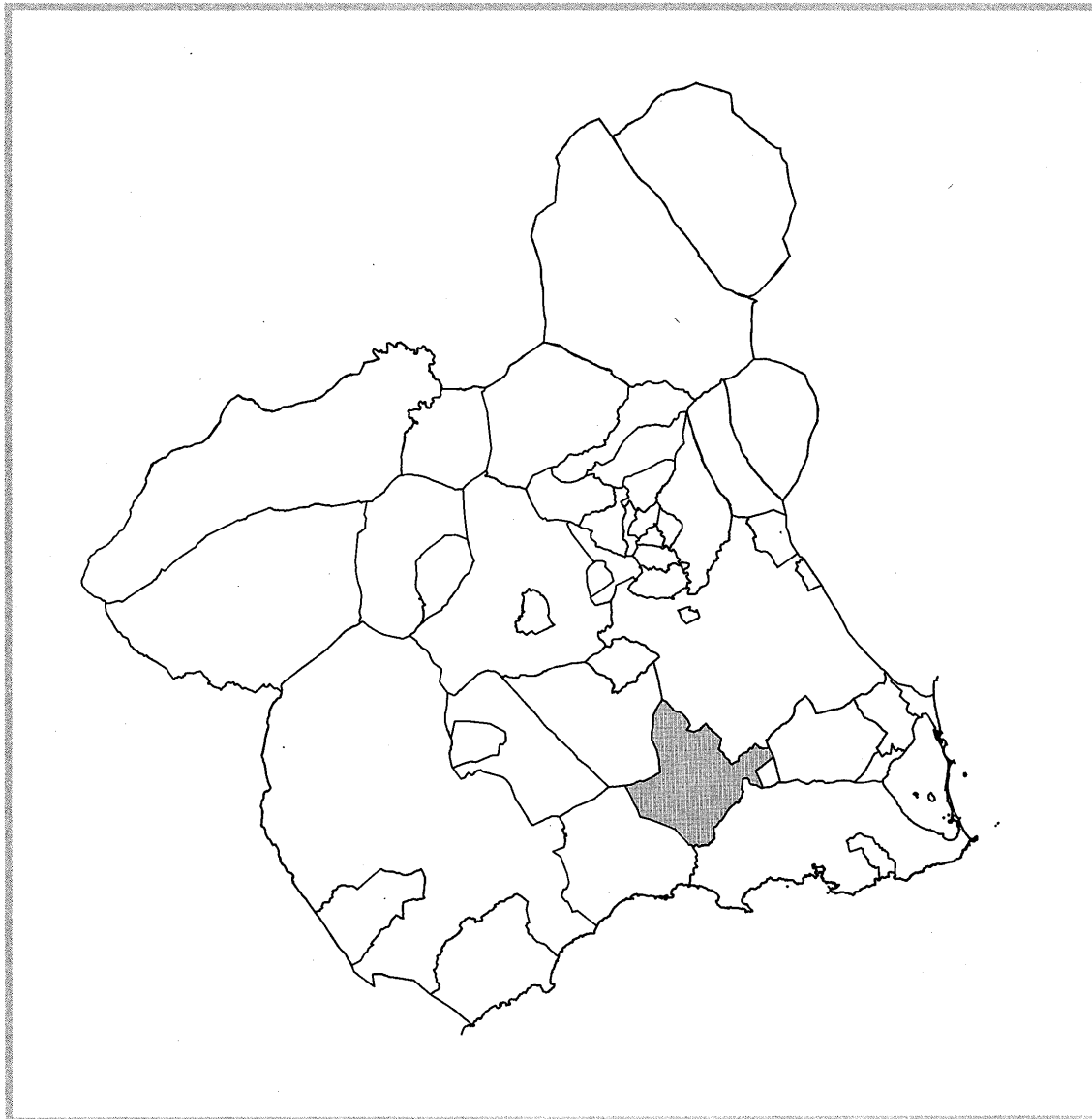
ESCALA GRAFICA

0 1 2 3 4 5 Km.

TERMINO MUNICIPAL DE:  
FORTUNA







**FUENTE ALAMO**

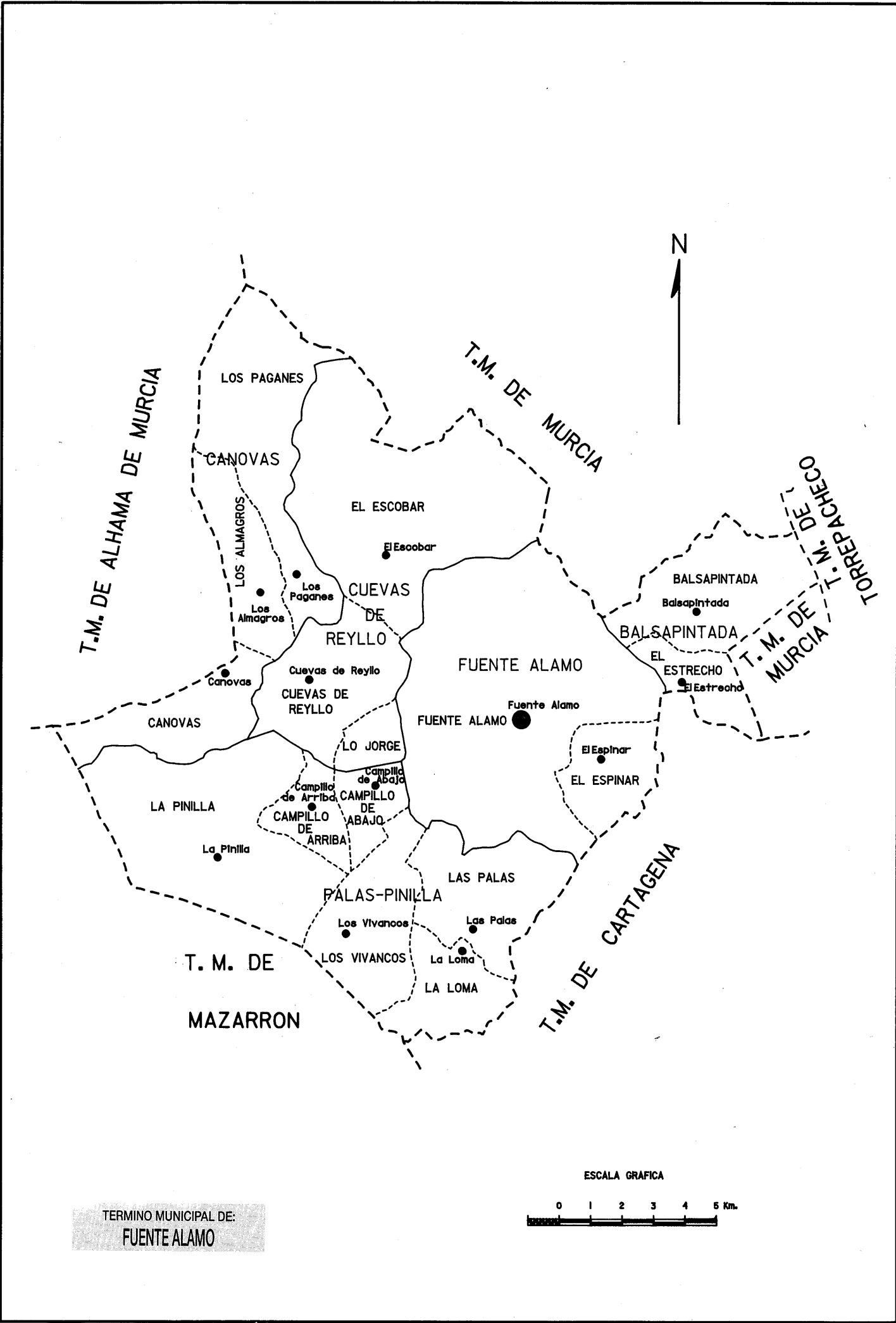
# FUENTE ALAMO

Código: 021

Número de entidades: 5

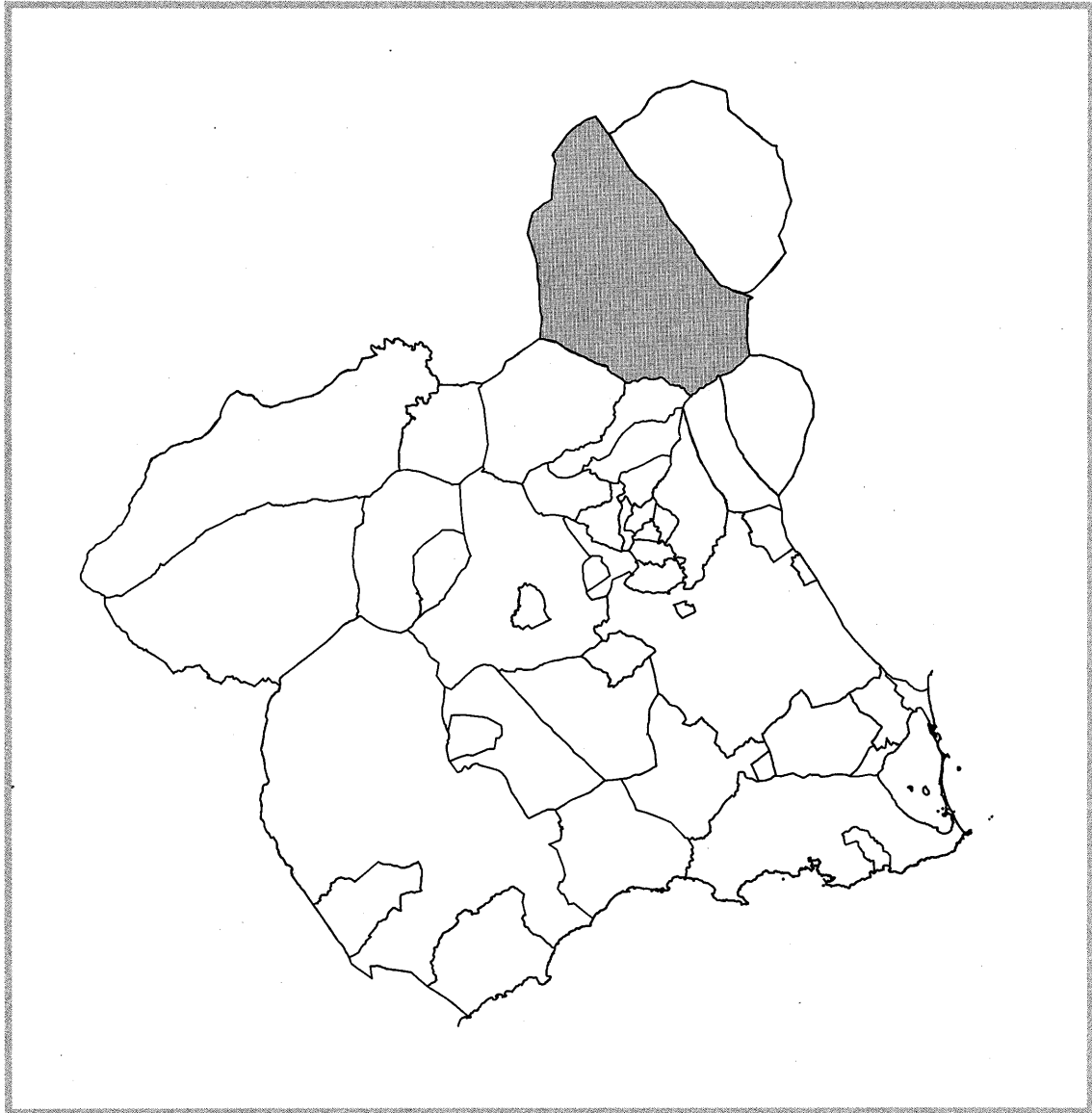
Superficie: 272,7 Km<sup>2</sup>

<b>CODIGO</b>	<b>ENTIDAD</b>
0200	BALSAPINTADA
0800	CANOVAS
0300	CUEVAS DE REYLLO
0900	FUENTE ALAMO
1000	PALAS-PINILLA



TERMINO MUNICIPAL DE:  
FUENTE ALAMO





**JUMILLA**

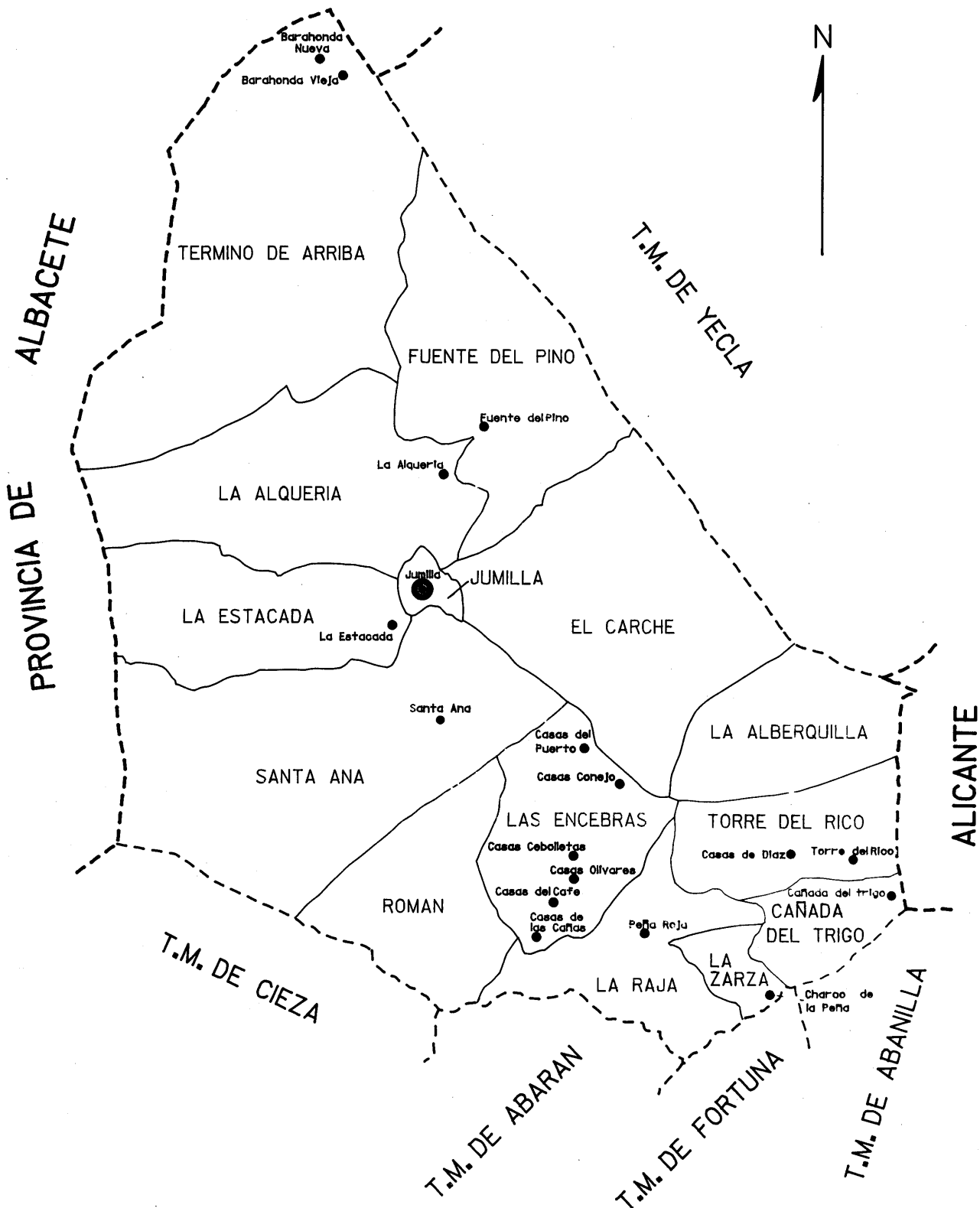
# JUMILLA

Código: 022

Número de entidades: 14


Superficie: 972,4 Km<sup>2</sup>

CODIGO	ENTIDAD
0001	ALBERQUILLA (LA)
0002	ALQUERIA (LA)
0003	CAÑADA DEL TRIGO
0004	CARCHE (EL)
0005	ENCEBRAS (LAS)
0006	ESTACADA (LA)
0007	FUENTE DEL PINO
0008	JUMILLA
0009	RAJA (LA)
0014	ROMAN
0010	SANTA ANA
0011	TERMINO DE ARRIBA
0012	TORRE DEL RICO
0013	ZARZA (LA)



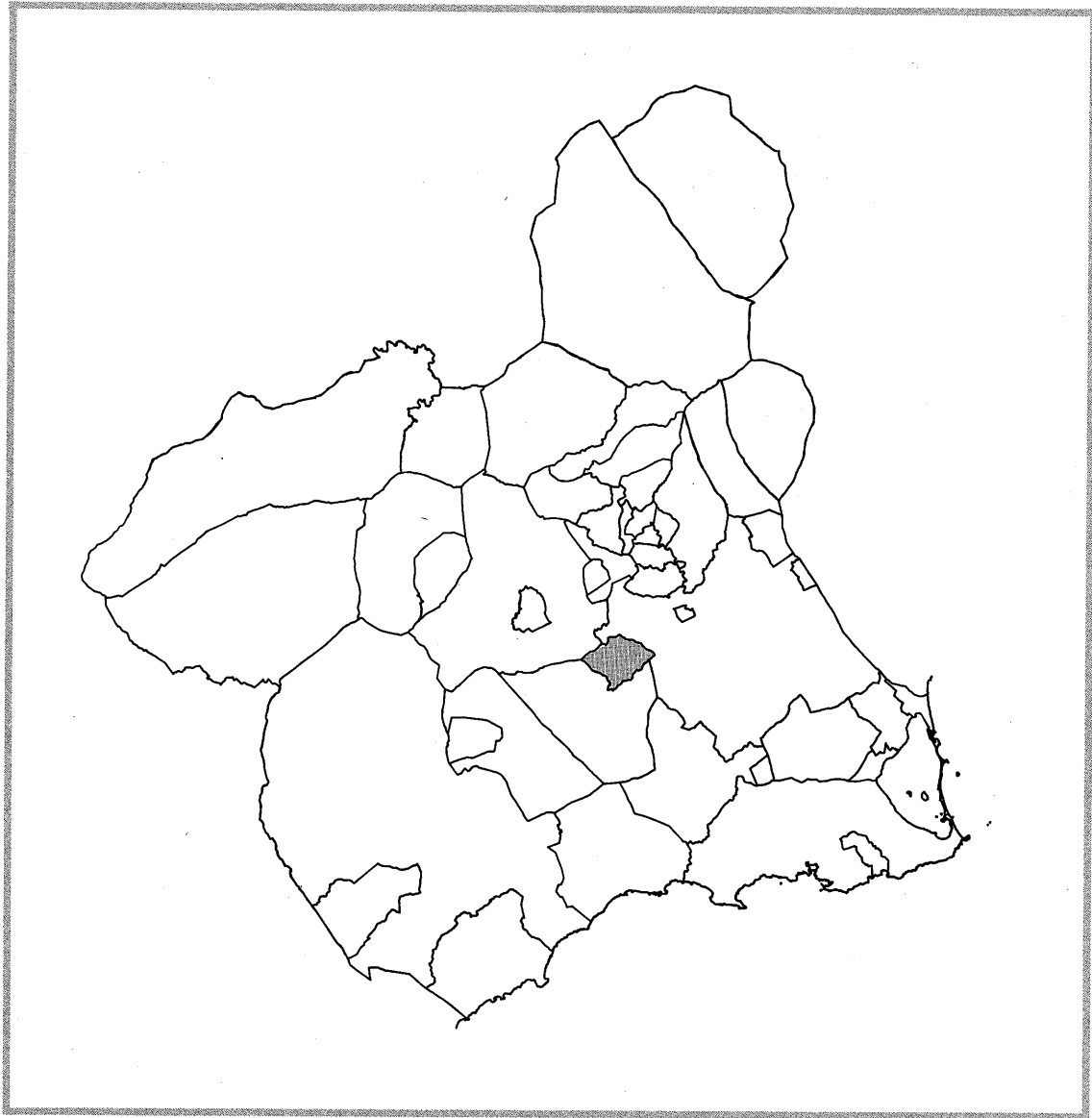
TERMINO MUNICIPAL DE:  
**JUMILLA**

ESCALA GRAFICA









**LIBRILLA**

# LIBRILLA

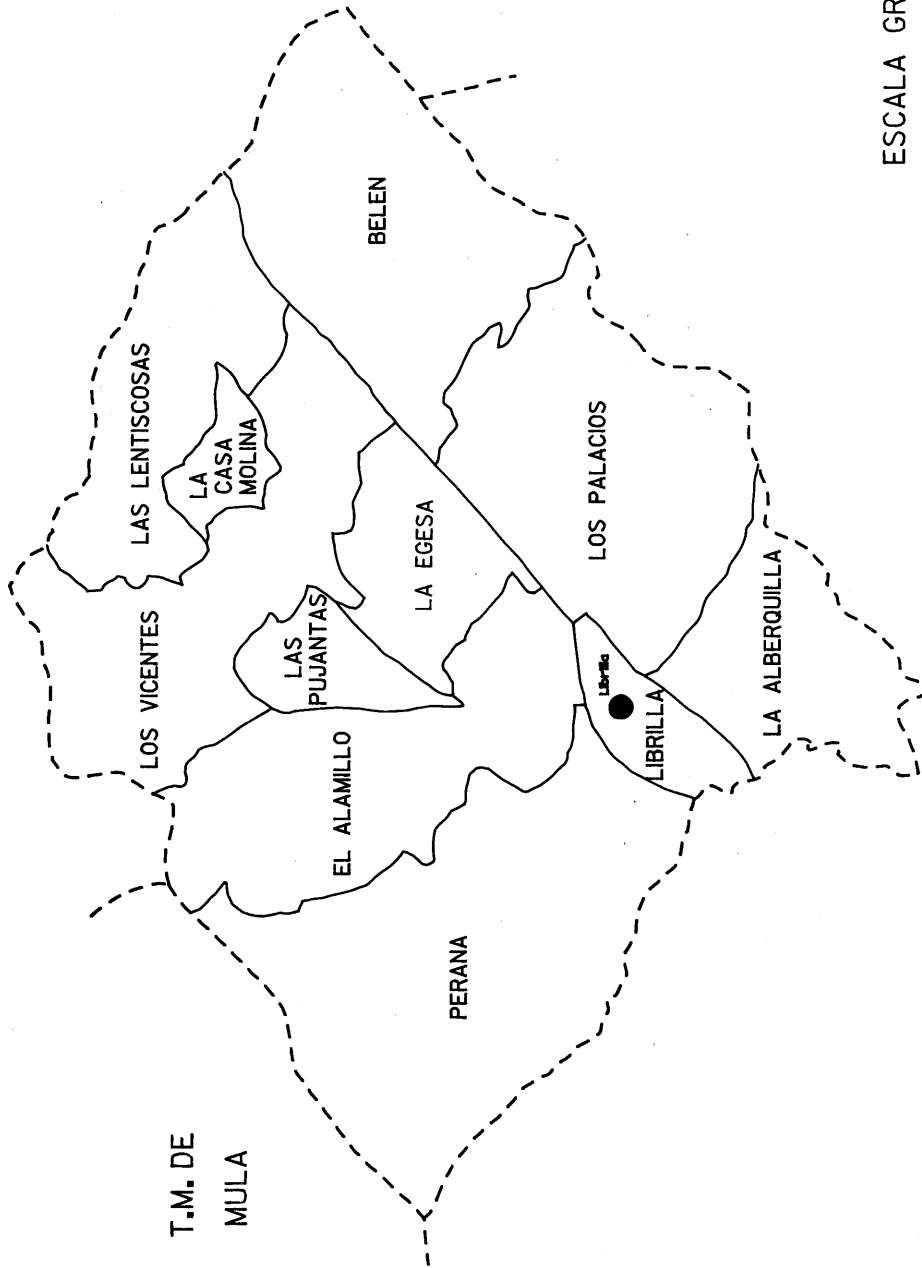
Código: 023

Número de entidades: 11

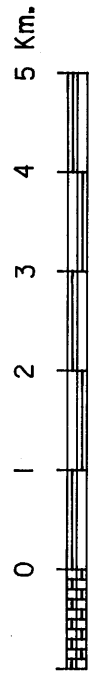
Superficie: 56,3 Km<sup>2</sup>

<b>CODIGO</b>	<b>ENTIDAD</b>
0001	ALAMILLO (EL)
0002	ALBERQUILLA (LA)
0003	BELEN
0004	CASA MOLINA (LA)
0005	EGESA (LA)
0006	LENTISCOSAS (LAS)
0007	LIBRILLA
0008	PALACIOS (LOS)
0009	PERANA
0010	PUJANTAS (LAS)
0011	VICENTES (LOS)

T.M. DE  
MURCIA



ESCALA GRAFICA

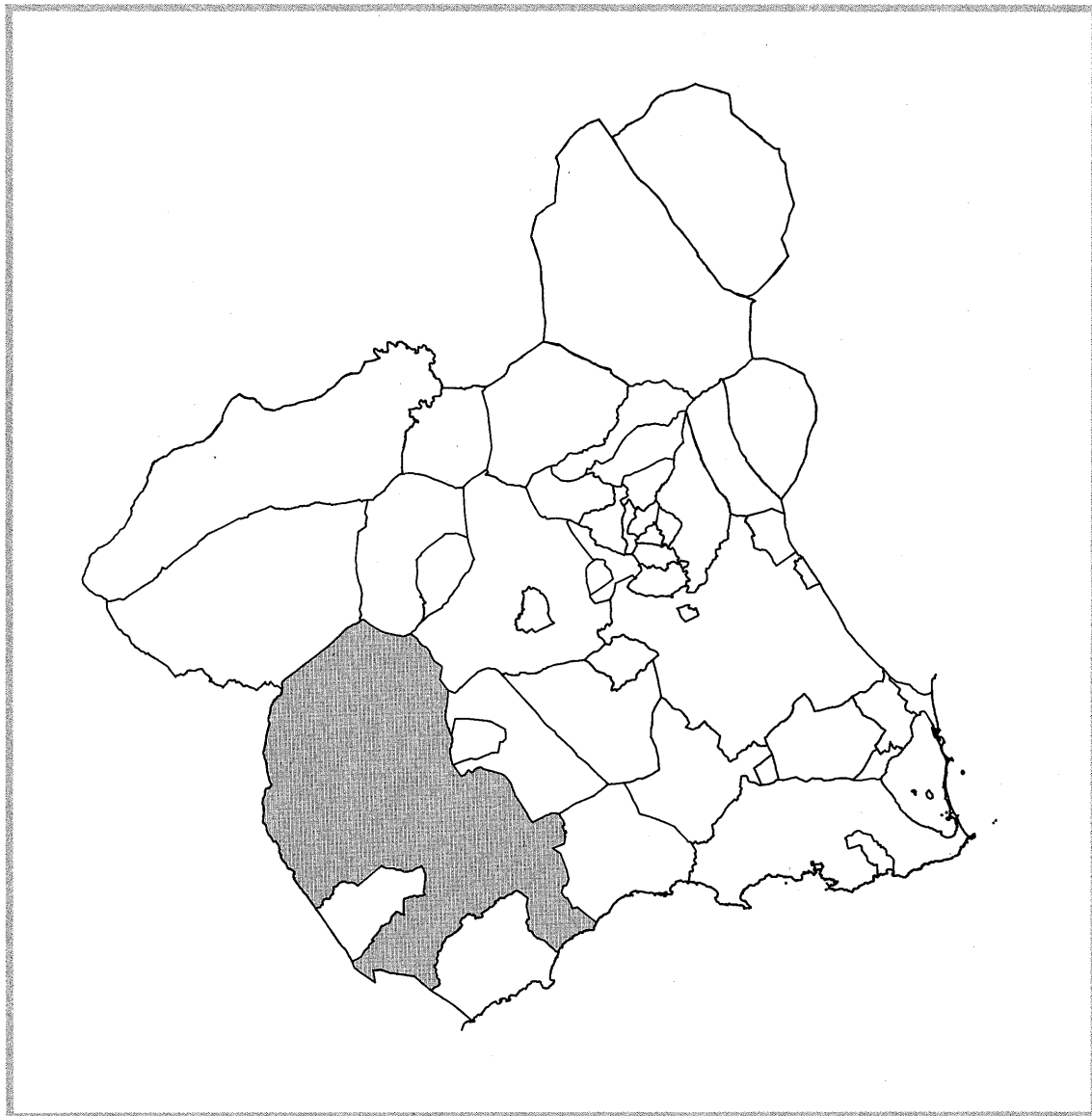


T.M. DE

ALHAMA DE MURCIA

TERMINO MUNICIPAL DE:  
LIBRILLA





LORCA

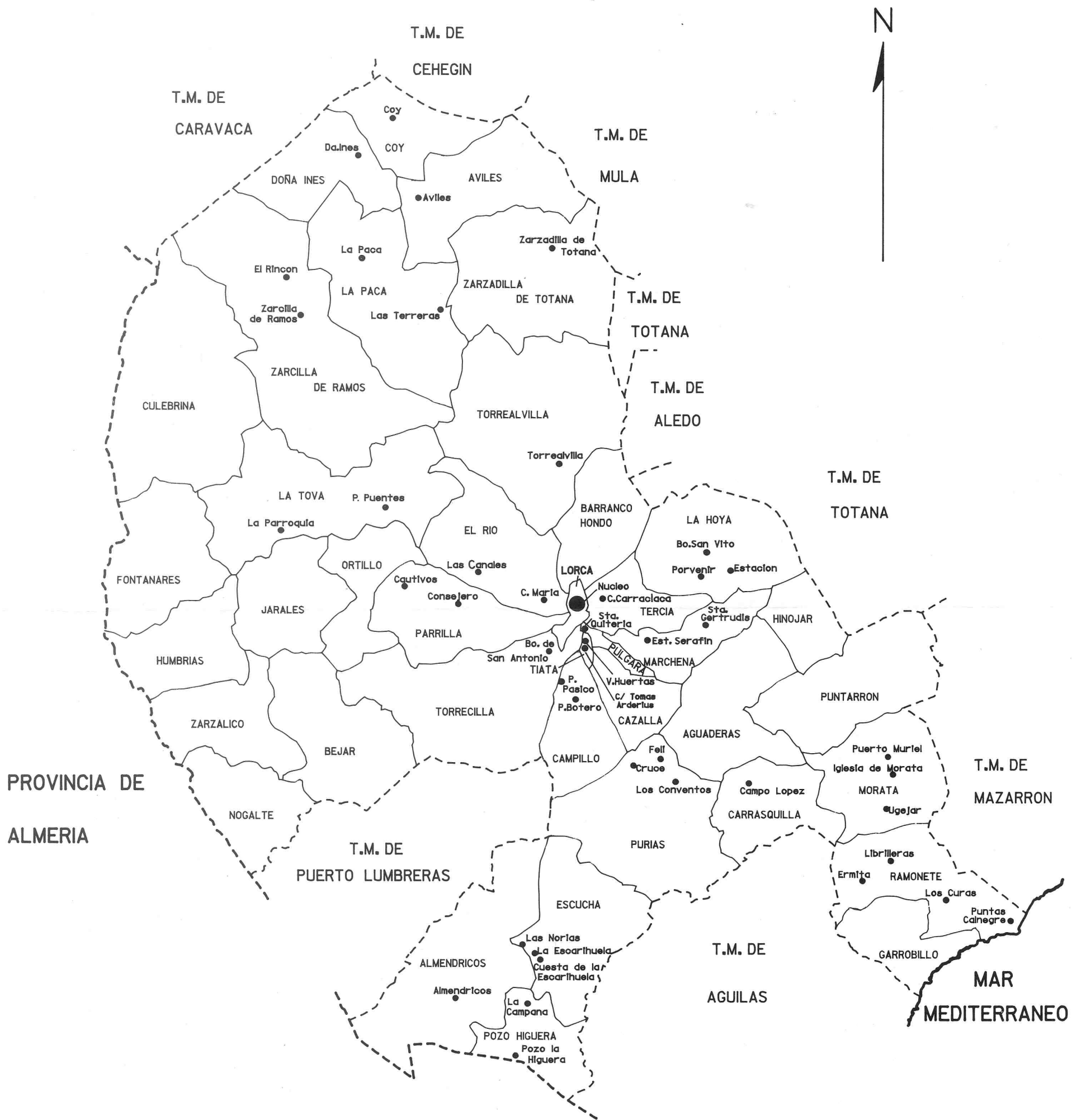
# LORCA

Código: 024

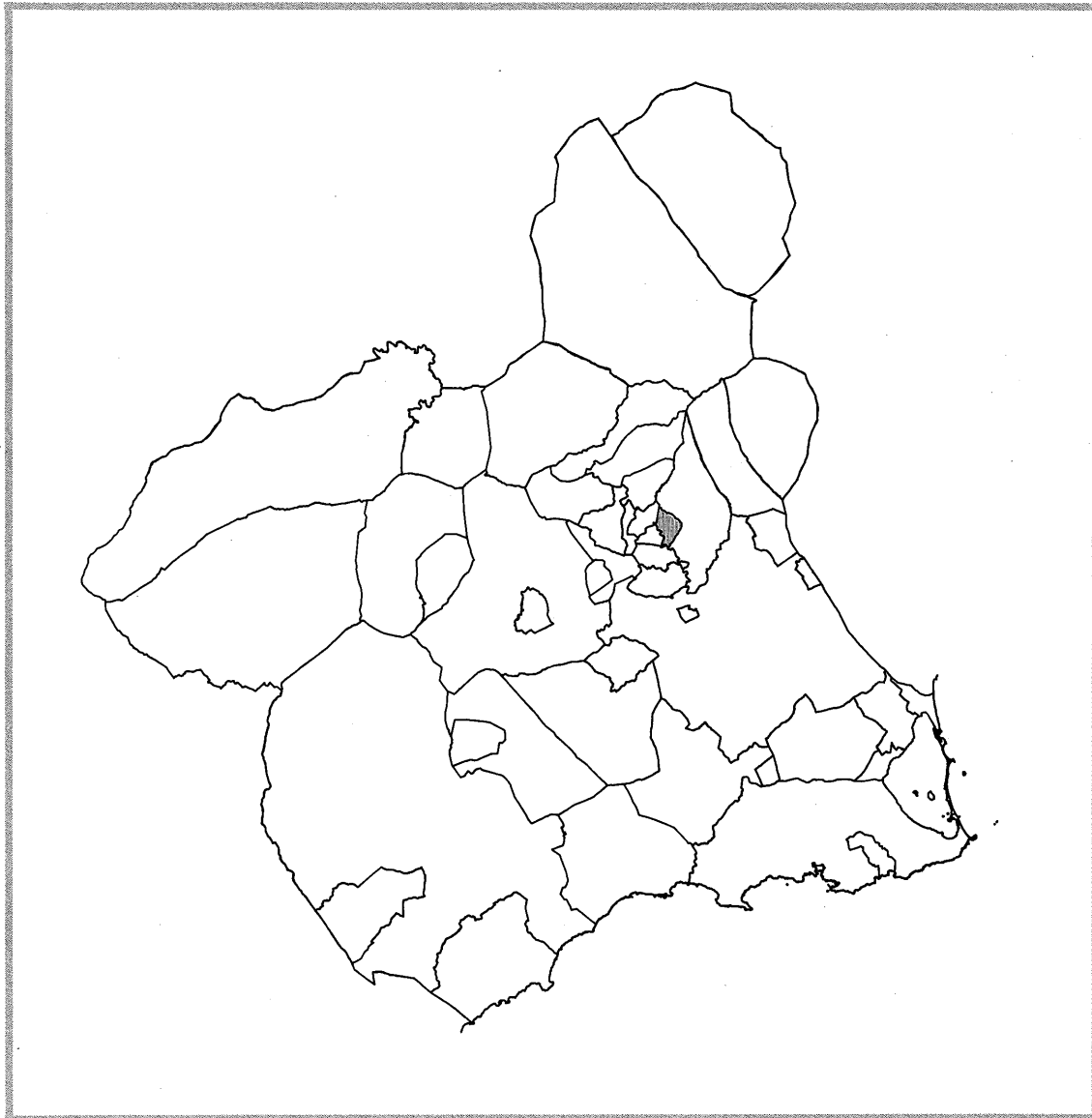
Número de entidades: 39

Superficie: 1.677,6 Km<sup>2</sup>

CODIGO	ENTIDAD
0100	AGUADERAS
0200	ALMENDRICOS
0300	AVILES
0001	BARRANCO HONDO
0400	BEJAR
0500	CAMPILLO
0600	CARRASQUILLA
0700	CAZALLA
0002	COY
0800	CULEBRINA
0005	DOÑA INES
1000	ESCUCHA
1100	FONTANARES
1200	GARROBILLO
0003	HINOJAR
1300	HOYA (LA)
1400	HUMBRIAS
1500	JARALES
0004	LORCA
1600	MARCHENA
1700	MORATA
1800	NOGALTE
0006	ORTILLO
2000	PACA (LA)
2100	PARRILLA
2200	POZO HIGUERA
2300	PULGARA
2400	PUNTARRON
2500	PURIAS
2600	RAMONETE
2700	RIO (EL)
2900	TERCIA
3000	TIATA
3100	TORREALVILLA
3200	TORRECILLA
3300	TOVA (LA)
3400	ZARCILLA DE RAMOS
3500	ZARZADILLA DE TOTANA
3600	ZARZALICO



TERMINO MUNICIPAL DE:  
LORCA



**LORQUI**



# LORQUI

Código: 025

Número de entidades: 3

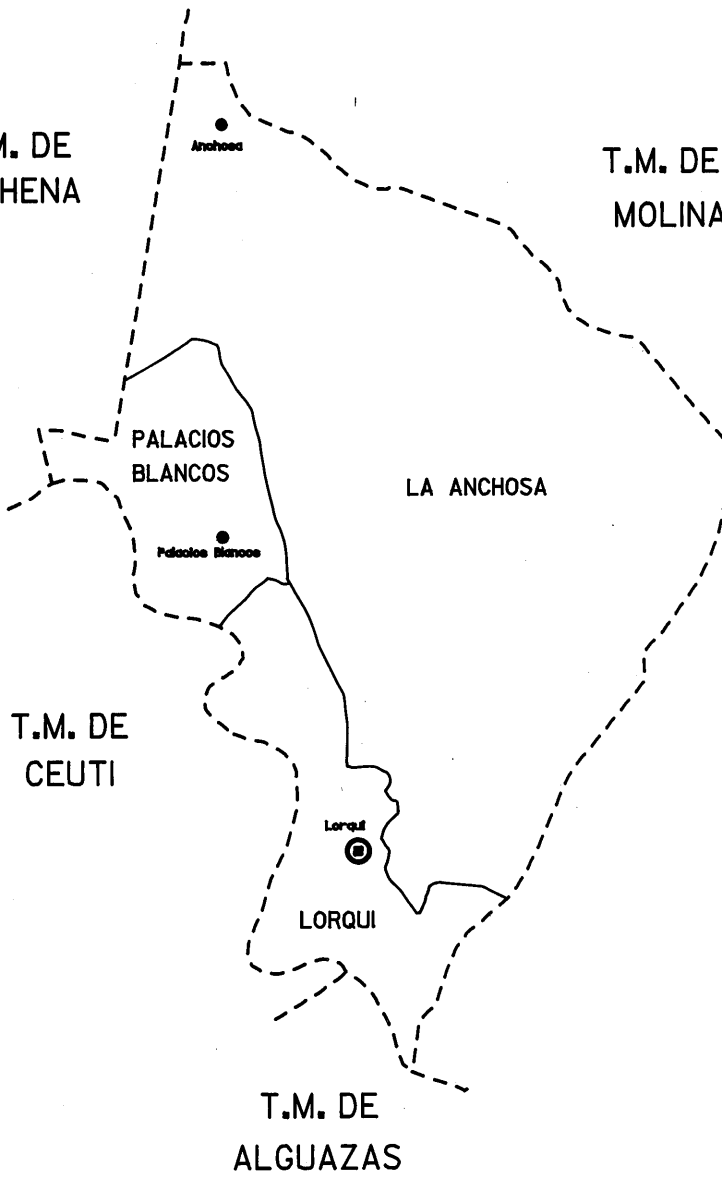
Superficie: 15,8 Km<sup>2</sup>

CODIGO	ENTIDAD
0007	ANCHOSA (LA)
0003	LORQUI
0004	PALACIOS BLANCOS

T.M. DE  
ARCHENA

T.M. DE  
MOLINA

N



T.M. DE  
CEUTI

PALACIOS  
BLANCOS

LA ANCHOSA

LORQUI

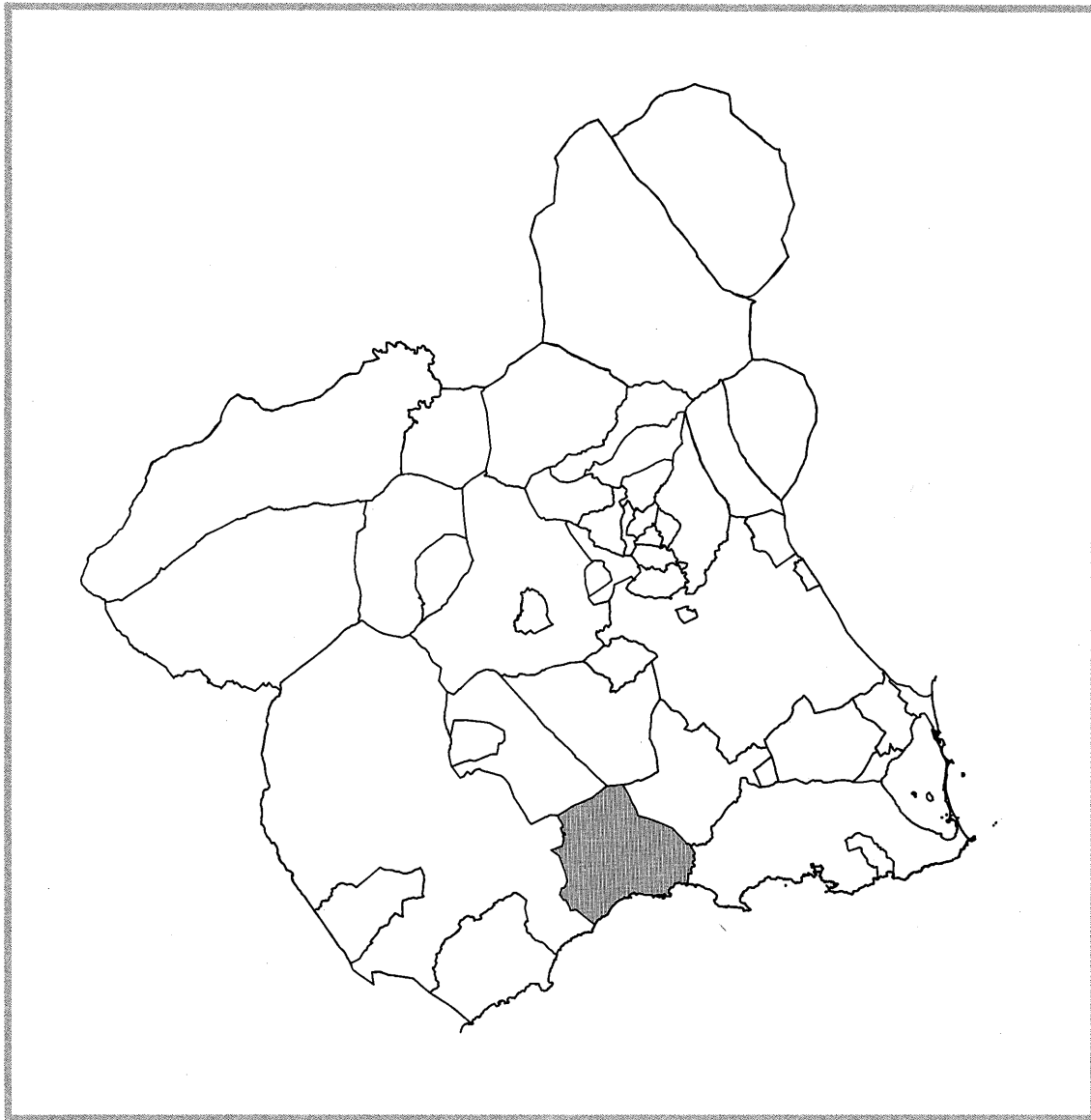
T.M. DE  
ALGUAZAS

ESCALA GRAFICA



TERMINO MUNICIPAL DE:  
LORQUI





**MAZARRON**

# MAZARRON

Código: 026

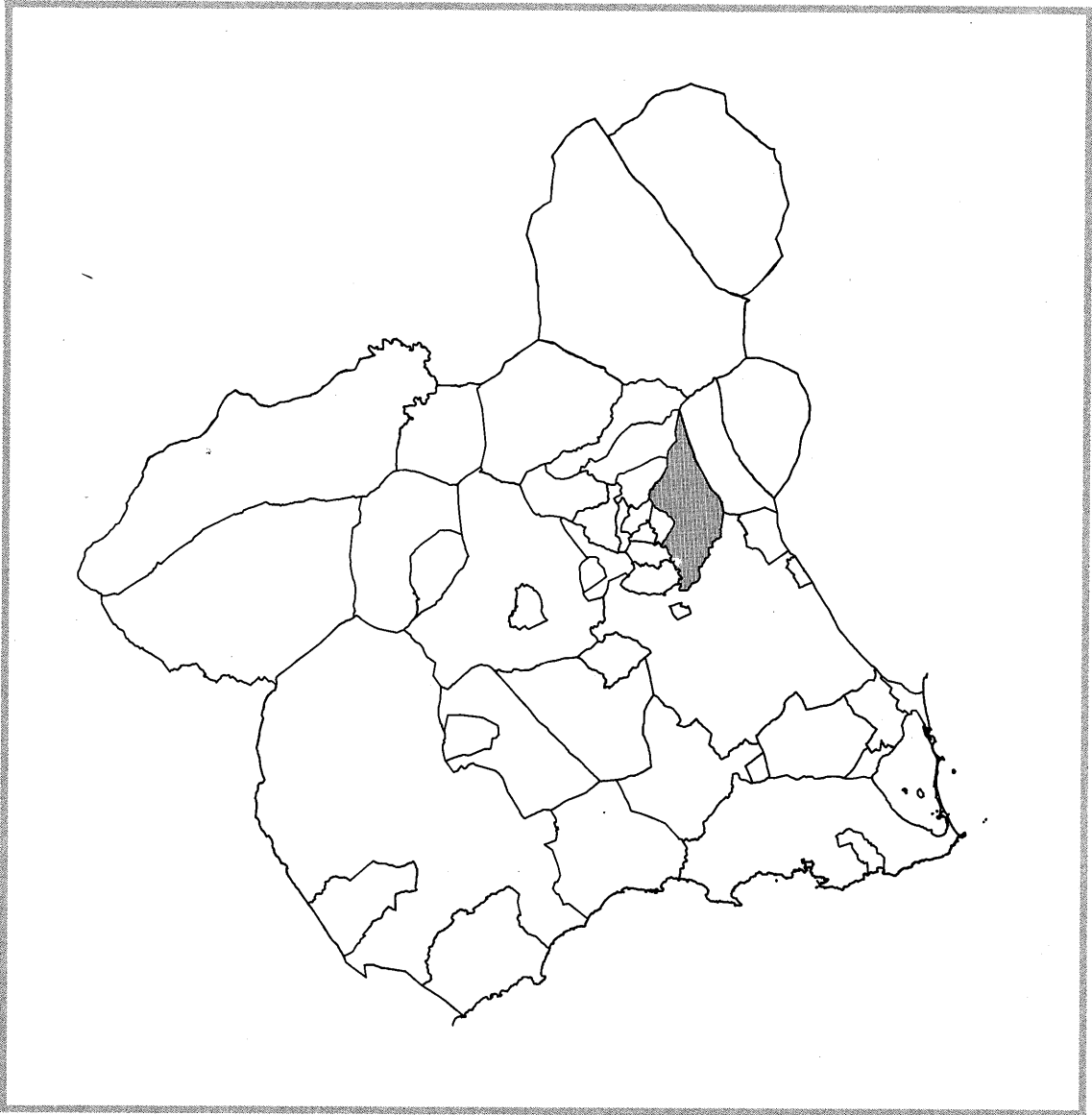
Número de entidades: 15

Superficie: 318,7 Km<sup>2</sup>

CODIGO	ENTIDAD
0001	ATALAYA
0002	BALSICAS
0003	CAÑADAS DEL ROMERO
0004	GAÑUELAS
0005	GARROBO
0006	IFRE-CAÑADA DE GALLEGO
0007	IFRE-PASTRANA
0008	LEIVA
0009	MAJADA (LA)
0010	MAZARRON
0011	MINGRANO
0012	MORERAS (LAS)
0013	PUERTO DE MAZARRON
0014	RINCONES
0015	SALADILLO







**MOLINA DE SEGURA**



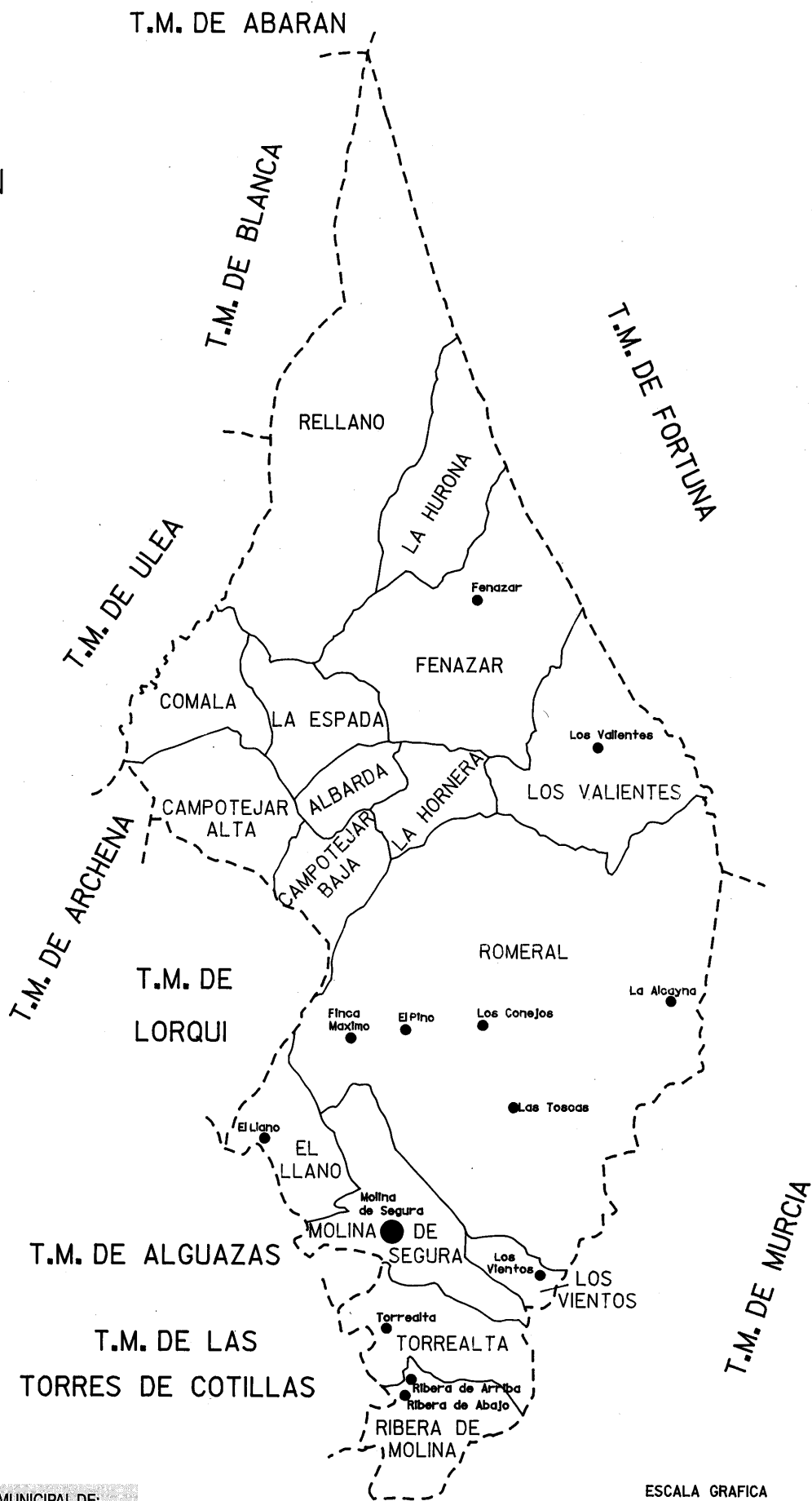
# MOLINA DE SEGURA

Código: 027

Número de entidades: 16


Superficie: 169 Km<sup>2</sup>

CODIGO	ENTIDAD
0001	ALBARDA
0002	CAMPOTEJAR ALTA
0003	CAMPOTEJAR BAJA
0005	COMALA
0006	ESPADA (LA)
0007	FENAZAR
0008	HORNERA (LA)
0009	HURONA (LA)
0010	LLANO (EL)
0011	MOLINA DE SEGURA
0012	RELLANO
0013	RIBERA DE MOLINA
0014	ROMERAL
0015	TORREALTA
0016	VALIENTES (LOS)
0017	VIENTOS (LOS)

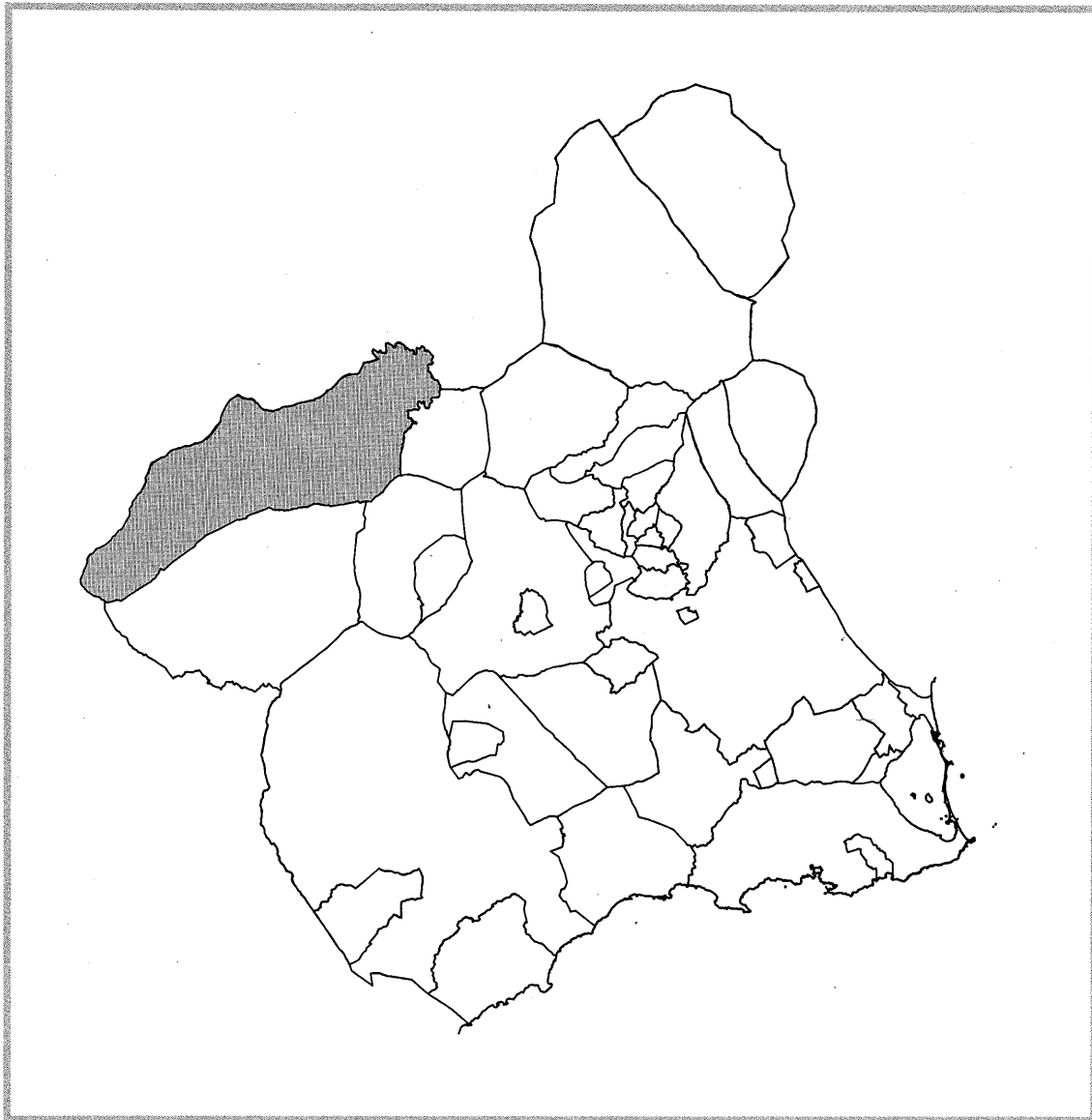


TERMINO MUNICIPAL DE:  
MOLINA DE SEGURA

ESCALA GRAFICA







**MORATALLA**



# MORATALLA

Código: 028

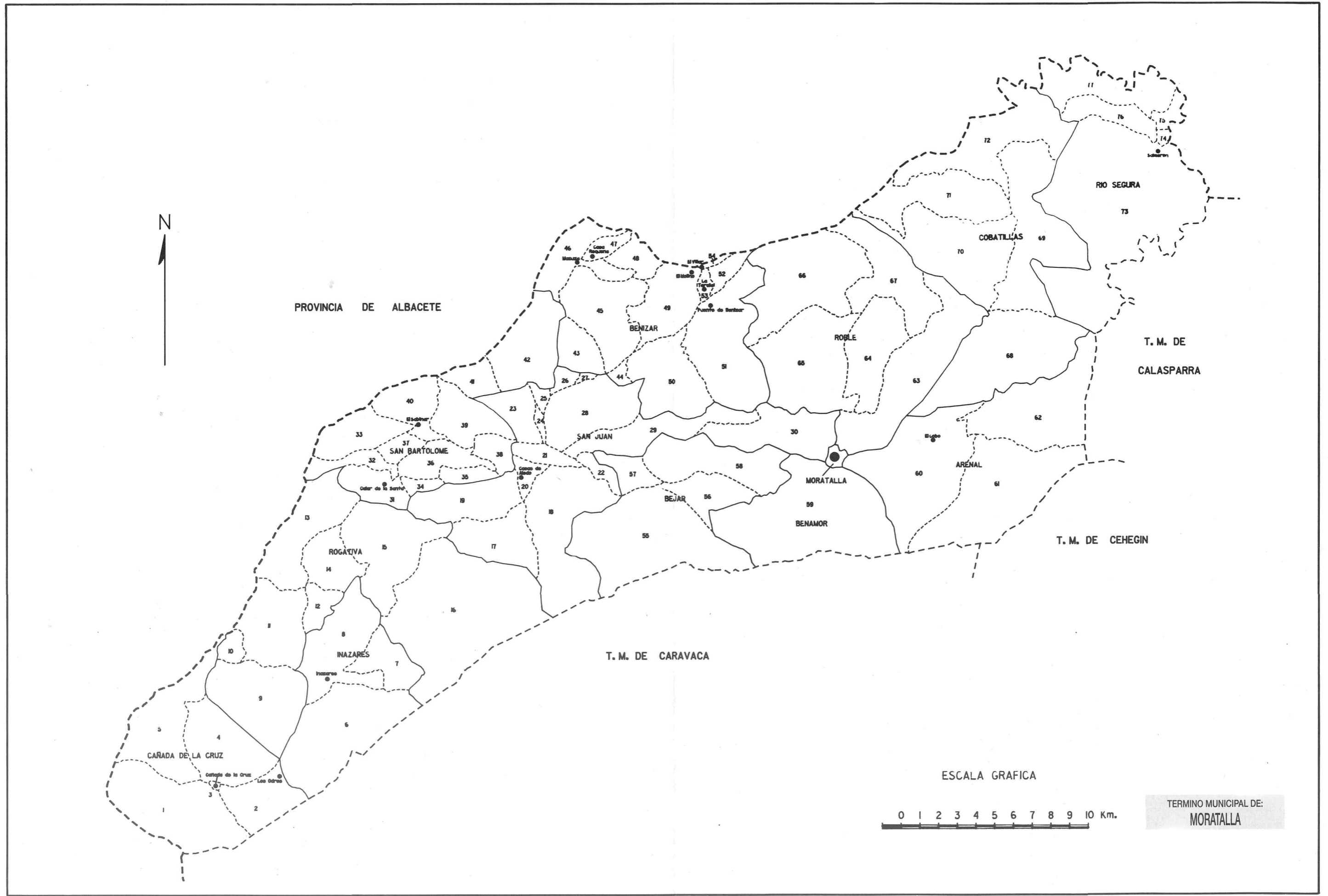
Número de entidades: 13

Superficie: 961,3 Km<sup>2</sup>

CODIGO	ENTIDAD
0100	ARENAL
0200	BEJAR
0300	BENAMOR
0400	BENIZAR
0500	CAÑADA DE LA CRUZ
0600	COBATILLAS
1200	INAZARES
0002	MORATALLA
0700	RIO SEGURA
0800	ROBLE
0900	ROGATIVA
1000	SAN BARTOLOME
1100	SAN JUAN

## LEYENDA

Nº en mapa	DENOMINACION	Nº en mapa	DENOMINACION
01	EL ROMERALEJO	41	LOS CANTOS
02	LOS ODRES	42	LA FUENSANTA
03	CAÑADA DE LA CRUZ	43	RINCON DE LOS HUERTOS
04	EL MORALEJO	44	CASA DE LOS GARCIA
05	EL MOSQUITO	45	CHARAN
06	LAS PEDRIZAS	46	MAZUZA
07	MAJARAZAN	47	CASA REQUENA
08	INAZARES	48	OTOS
09	LOS CASTILICOS	49	EL MOLINO
10	PUERTO HONDO	50	CASICAS DEL PORTAL
11	LOS PRADOS	51	FUENTE DE BENIZAR
12	CASAS ALFARO	52	LA ALBERQUILLA
13	ARROYO BLANCO	53	LA TERCIA
14	ARROYO ALAZOR	54	EL VILLAR
15	HOYA ALAZOR	55	CASAS DEL POBRE
16	PUERTO ORTIZ	56	LA PAVA
17	CASAS DE MOYA	57	LAS CASAS
18	LA RIBERA	58	CASA DE ERAS
19	ORIHUELO	59	BENAMOR DE ABAJO
20	CASAS DE ALEDO	60	EL COBO
21	CASICAS DE SAN JUAN	61	LOS CHARCOS
22	CAPEL	62	ULEA
23	ZAEN DE ABAJO	63	LOS GRANADICOS
24	CASA PUERTO	64	HONDARES
25	ZAEN DE ARRIBA	65	EL CEREZO
26	BAJIL	66	EL CAMPANERO
27	LAS LORIGAS	67	ARRAYAN
28	FOTUYA	68	EL CAMPILLO
29	LA RISCA	69	EL CHOPILLO
30	CASA NUEVA	70	LAS MURTAS
31	CALAR DE LA SANTA	71	LAS COBATILLAS
32	ARROYO TERCERO	72	EL ALGAIDON
33	RINCON DEL SASTRE	73	SALMERON
34	GIBARROYA	74	TRIANA
35	LA ENCOMIENDA	75	MOHARQUE
36	LAS NOGUERAS	76	LA BOQUERA
37	CASA DEL PRADO	77	TORRE ARENAS
38	CASA PERNIA		
39	LA LEONA		
40	EL SABINAR		

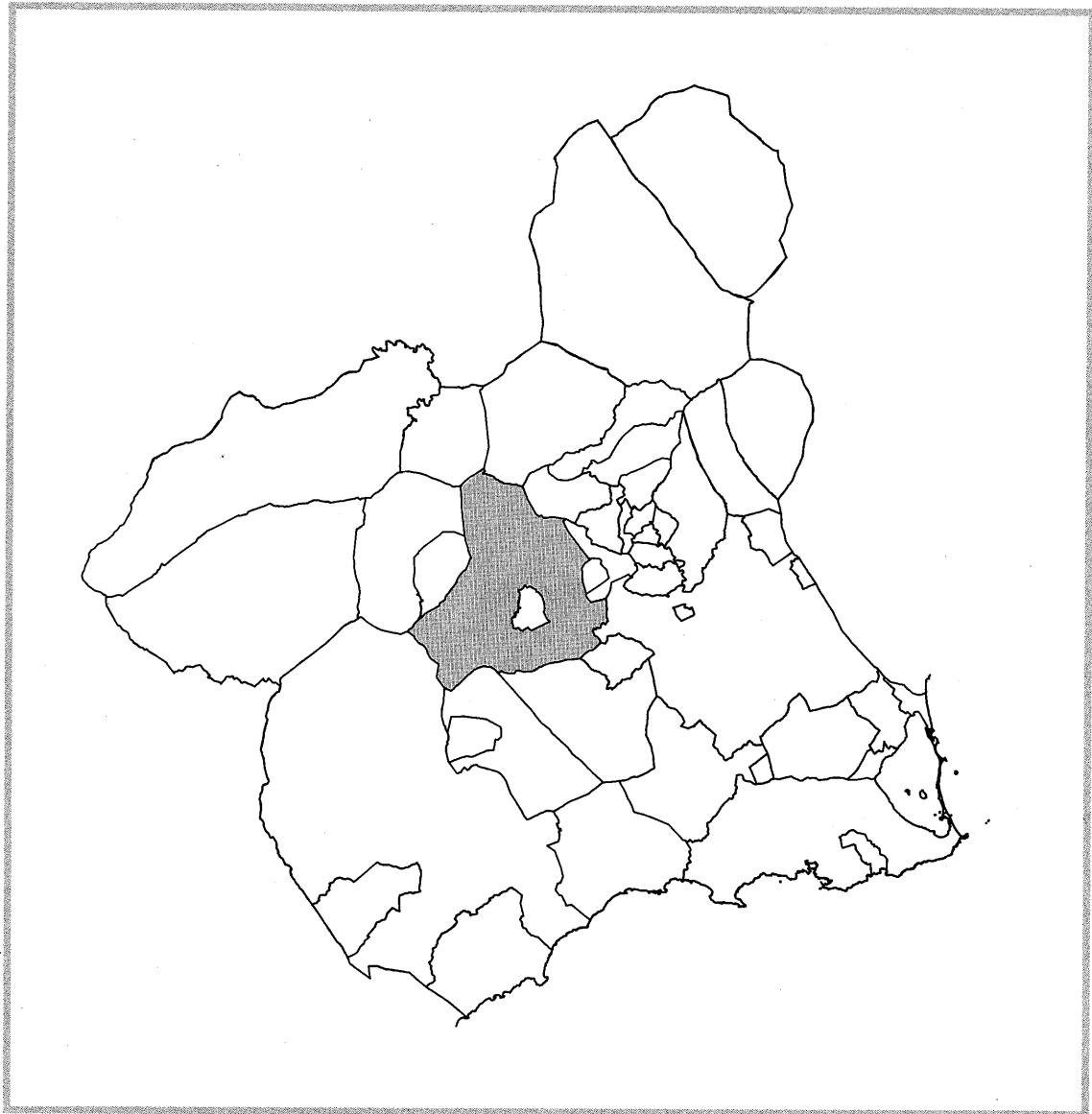


ESCALA GRAFICA



TERMINO MUNICIPAL DE:  
**MORATALLA**





**MULA**

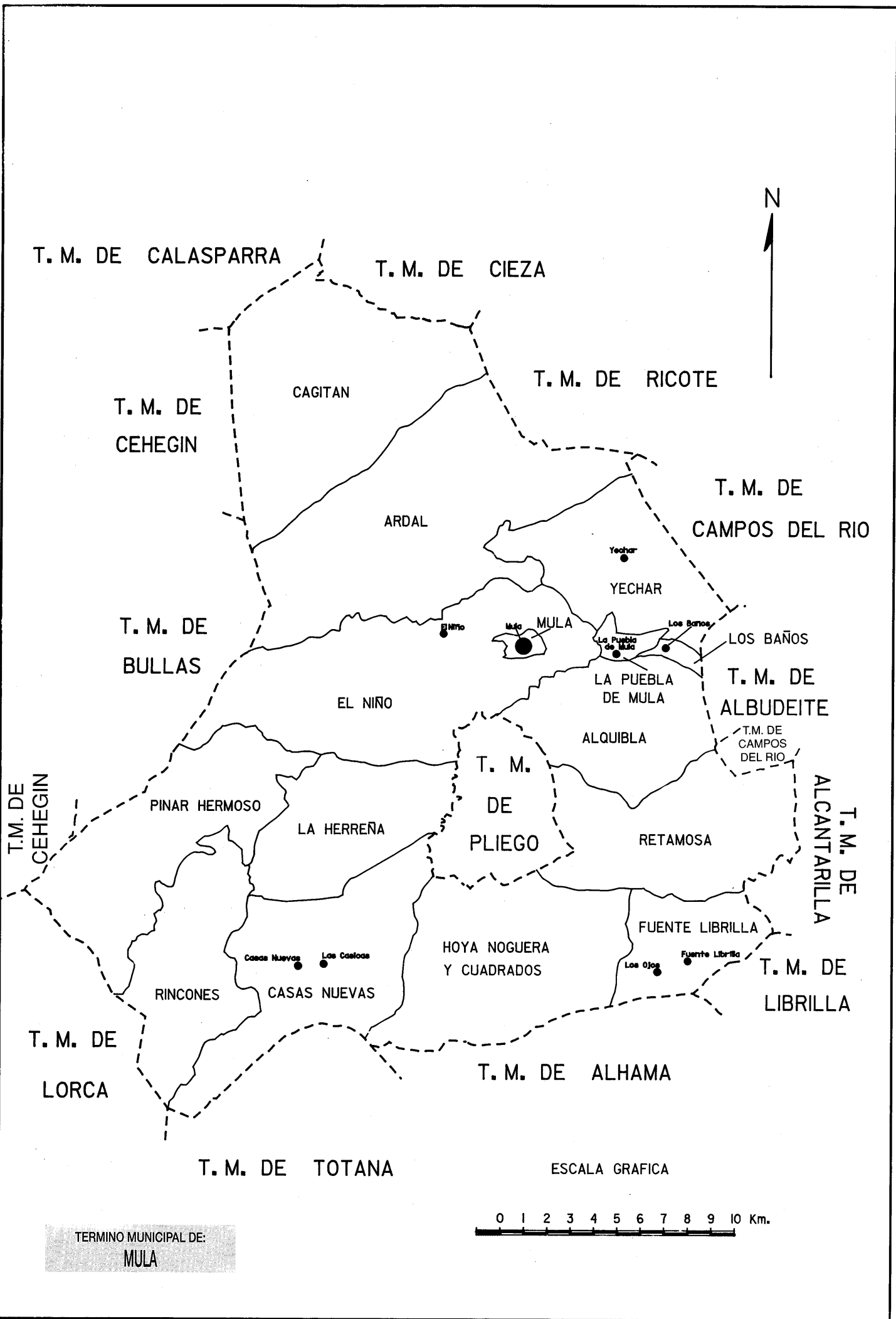
# MULA

Código: 029

Número de entidades: 15


Superficie: 633 Km<sup>2</sup>

CODIGO	ENTIDAD
0001	ALQUIBLA
0002	ARDAL
0003	BAÑOS (LOS)
0004	CAGITAN
0005	CASAS NUEVAS
0006	FUENTE LIBRILLA
0007	HERREÑA (LA)
0008	HOYA NOGUERA Y CUADRADOS
0009	MULA
0010	NIÑO (EL)
0011	PINAR HERMOSO
0012	PUEBLA DE MULA (LA)
0013	RETAMOSA
0014	RINCONES
0015	YECHAR

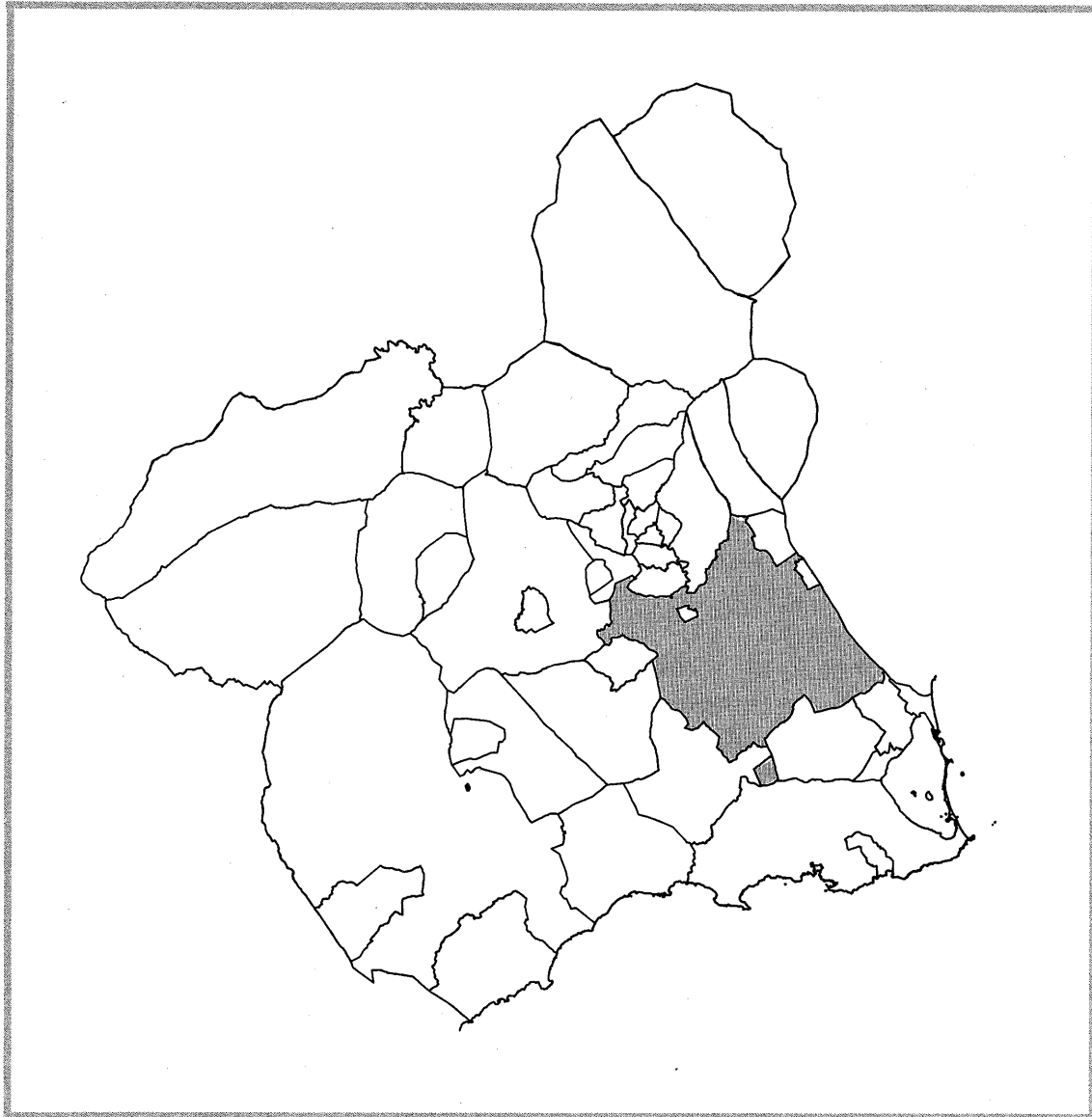


TERMINO MUNICIPAL DE:  
MULA

ESCALA GRAFICA







**MURCIA**

# MURCIA

Código: 030

Número de entidades: 53

Superficie: 881,1 Km<sup>2</sup>

CODIGO	ENTIDAD
0100	ALBATALIA
0200	ALBERCA (LA)
0300	ALGEZARES
0400	ALJUCER
0500	ALQUERIAS
0600	ARBOLEJA (LA)
0002	BAÑOS Y MENDIGO
0003	BARQUEROS
0900	BENIAJAN
1000	CABEZO DE TORRES
1100	CAÑADA HERMOSA
1200	CAÑADA DE SAN PEDRO
0004	CARRASCOY
0005	CASILLAS (LUGAR DE) O ERMITA DE BUENDIA
1700	CHURRA
1500	COBATILLAS
1600	CORVERA
0006	DOLORES (LOS)
1900	ERA ALTA
2000	ESPARRAGAL
2100	GARRES Y LAGES
2200	GEA Y TRUYOLS
2300	GUADALUPE
0007	JAVALI NUEVO
2500	JAVALI VIEJO
2600	JERONIMOS Y AVILESES Y BALSICAS DE ARRIBA
2800	LLANO DE BRUJAS
0008	LOBOSILLO
0009	MARTINEZ DEL PUERTO (LOS)
3000	MONTEAGUDO
0001	MURCIA
3100	NONDUERMAS
3300	PALMAR (EL)
0010	PUEBLA DE SOTO
3500	PUENTE TOCINOS
3600	PUNTAL (EL)
3200	ÑORA (LA)
3700	RAAL (EL)
3800	RAMOS (LOS)

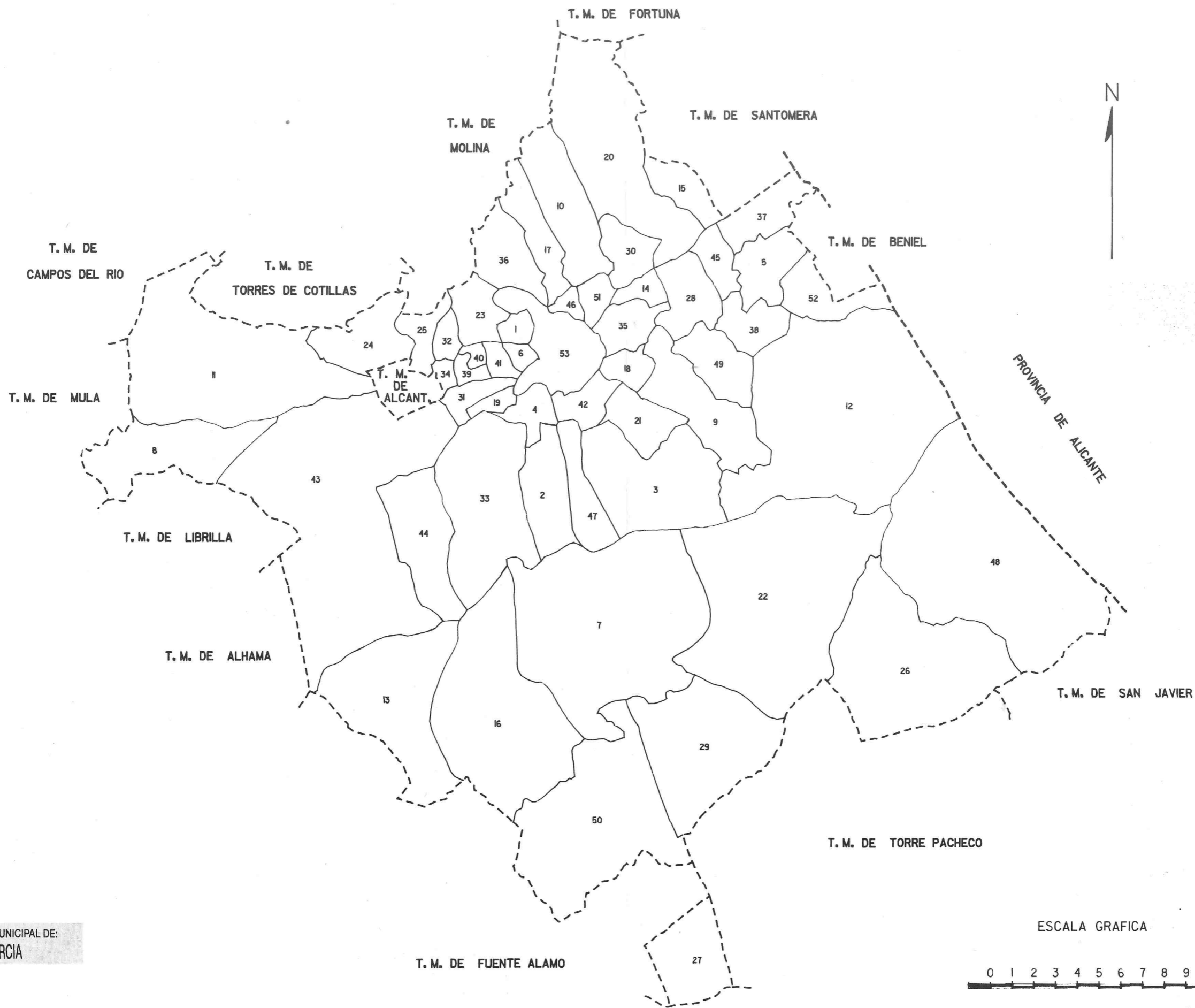
CODIGO	ENTIDAD
--------	---------

0011	RAYA (LA)
0012	RINCON DE BENISCORNIA
4100	RINCON DE SECA
4200	SAN BENITO
4300	SANGONERA LA SECA
0013	SANGONERA LA VERDE (O ERMITA NUEVA)
4500	SANTA CRUZ
4600	SANTIAGO Y ZARAICHE
4700	SANTO ANGEL
0014	SUCINA
4900	TORREAGÜERA
5000	VALLADOLISES Y LO JURADO
0015	ZARANDONA
5200	ZENETA

## LEYENDA

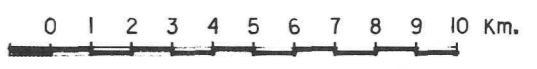
Nº en mapa	DENOMINACION	Nº en mapa	DENOMINACION
01	ALBATALIA	31	NONDUERMAS
02	LA ALBERCA	32	LA ÑORA
03	ALGEZARES	33	EL PALMAR
04	ALJUCER	34	PUEBLA DE SOTO
05	ALQUERIAS	35	PUENTE TOCINOS
06	ARBOLEJA	36	EL PUNTAL
07	BAÑOS Y MENDIGO	37	EL RAAL
08	BARQUEROS	38	LOS RAMOS
09	BENIAJAN	39	LA RAYA
10	CABEZO DE TORRES	40	RINCON DE BENISCORNIA
11	CAÑADA HERMOSA	41	RINCON DE SECA
12	CAÑADA DE SAN PEDRO	42	SAN BENITO
13	CARRASCOY	43	SANGONERA LA SECA
14	CASILLAS	44	SANGONERA LA VERDE
15	COBATILLAS	45	SANTA CRUZ
16	CORVERA	46	SANTIAGO Y ZARAICHE
17	CHURRA	47	SANTO ANGEL
18	LOS DOLORES	48	SUCINA
19	ERA ALTA	49	TORREAGÜERA
20	ESPARRAGAL	50	VALLADOLISES Y LO JURADO
21	GARRES Y LAGES	51	ZARANDONA
22	GEA Y TRUYOLS	52	ZENETA
23	GUADALUPE	53	MURCIA
24	JAVALI NUEVO		
25	JAVALI VIEJO		
26	JERONIMO Y AVILESES		
27	LOBOSILLO		
28	LLANO DE BRUJAS		
29	LOS MARTINEZ DEL PUERTO		
30	MONTEAGUDO		

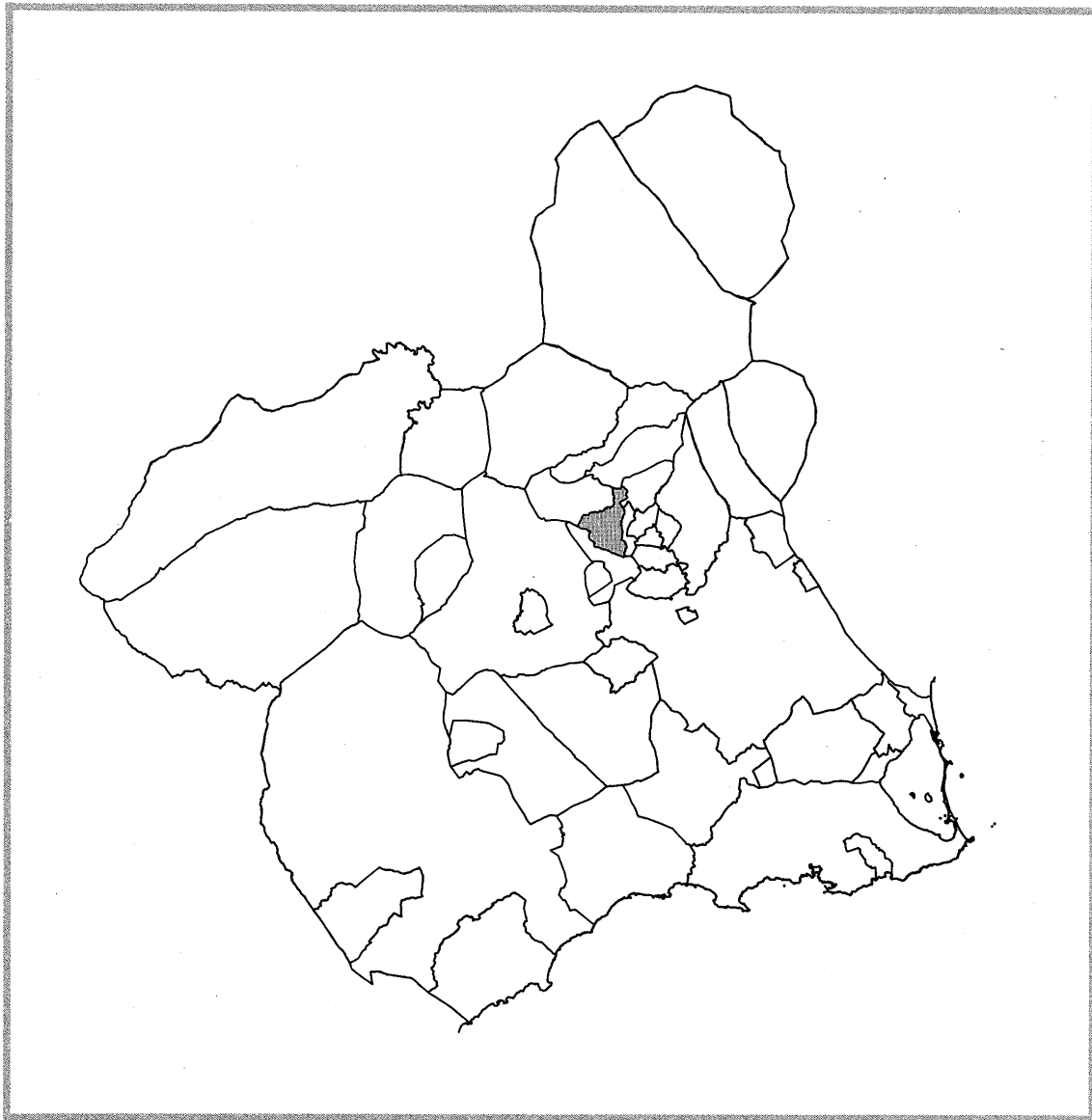




TERMINO MUNICIPAL DE:  
MURCIA

ESCALA GRAFICA





**OJOS**

# O J O S

Código: 031

Número de entidades: 6

Superficie: 45,6 Km<sup>2</sup>

<b>CODIGO</b>	<b>ENTIDAD</b>
0001	ALQUIBLA (LA)
0002	ARCO (EL)
0003	BARRANCO (EL)
0004	CAMPILLO (EL)
0005	CUNA (LA)
0006	OJOS

T. M. DE  
BLANCA



LA CUNA

T. M. DE ULEA



OJOS

EL ARCO

T. M. DE RICOTE

EL BARRANCO

T. M. DE VILLANUEVA

EL CAMPILLO

T. M. DE CAMPOS DEL RIO

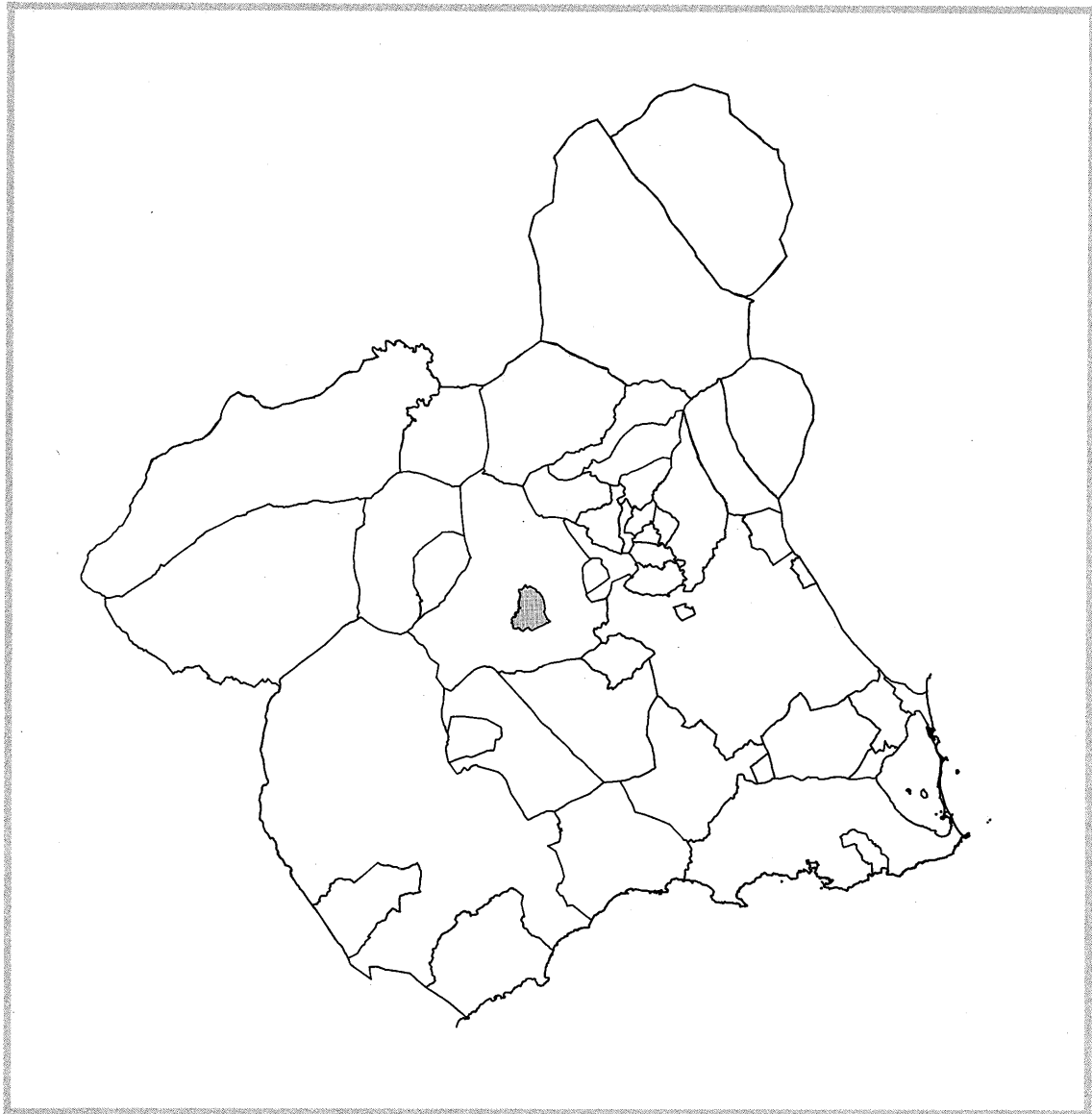
LA ALQUIBLA

ESCALA GRAFICA



TERMINO MUNICIPAL DE:  
OJOS





**PLIEGO**

# PLIEGO

Código: 032

Número de entidades: 1

Superficie: 29,1 Km<sup>2</sup>

**CODIGO**

**ENTIDAD**

0004

PLIEGO

T. M. DE MULA


T. M. DE MULA



PLIEGO



ESCALA GRAFICA



TERMINO MUNICIPAL DE:  
PLIEGO



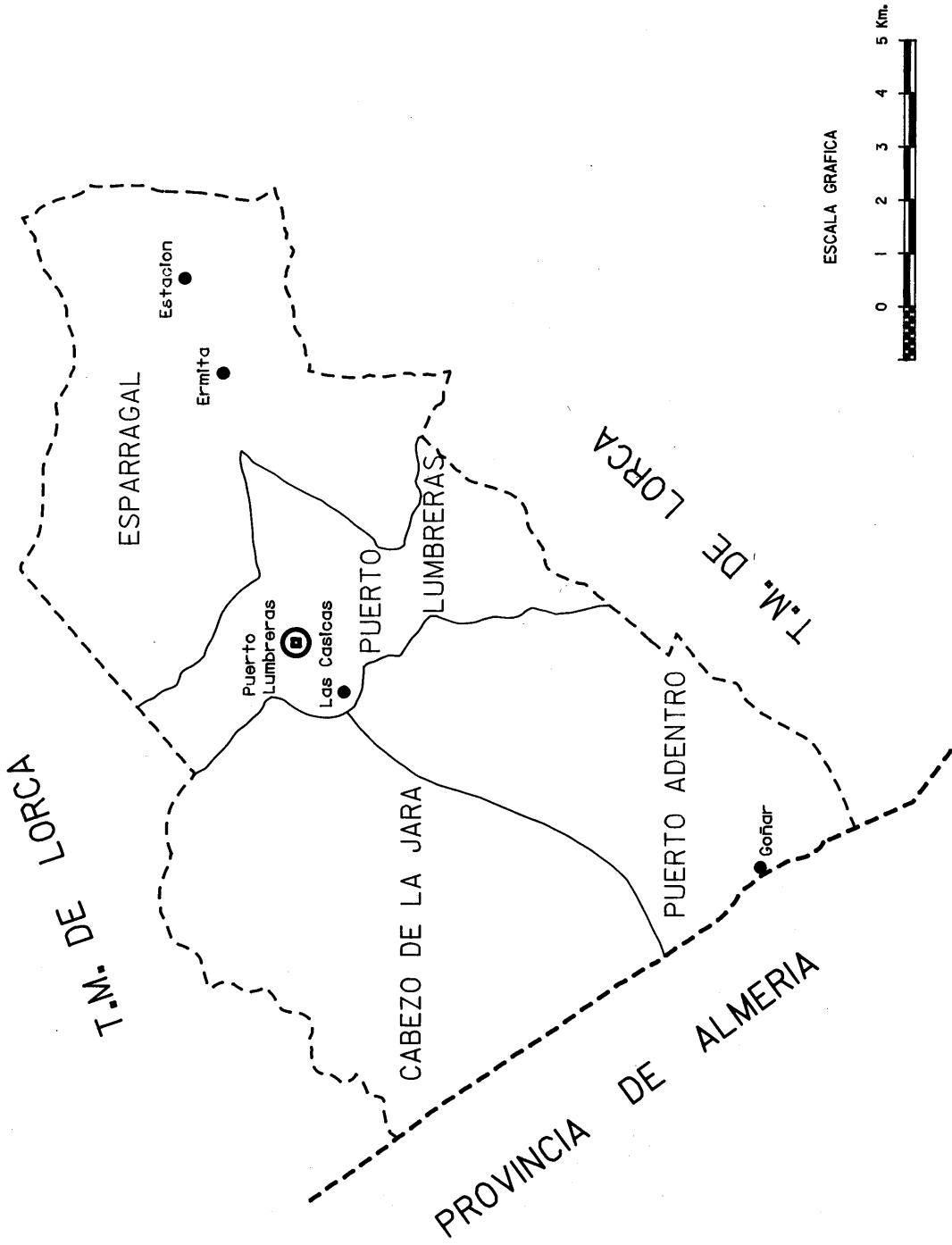
# PUERTO LUMBRERAS

Código: 033

Número de entidades: 4

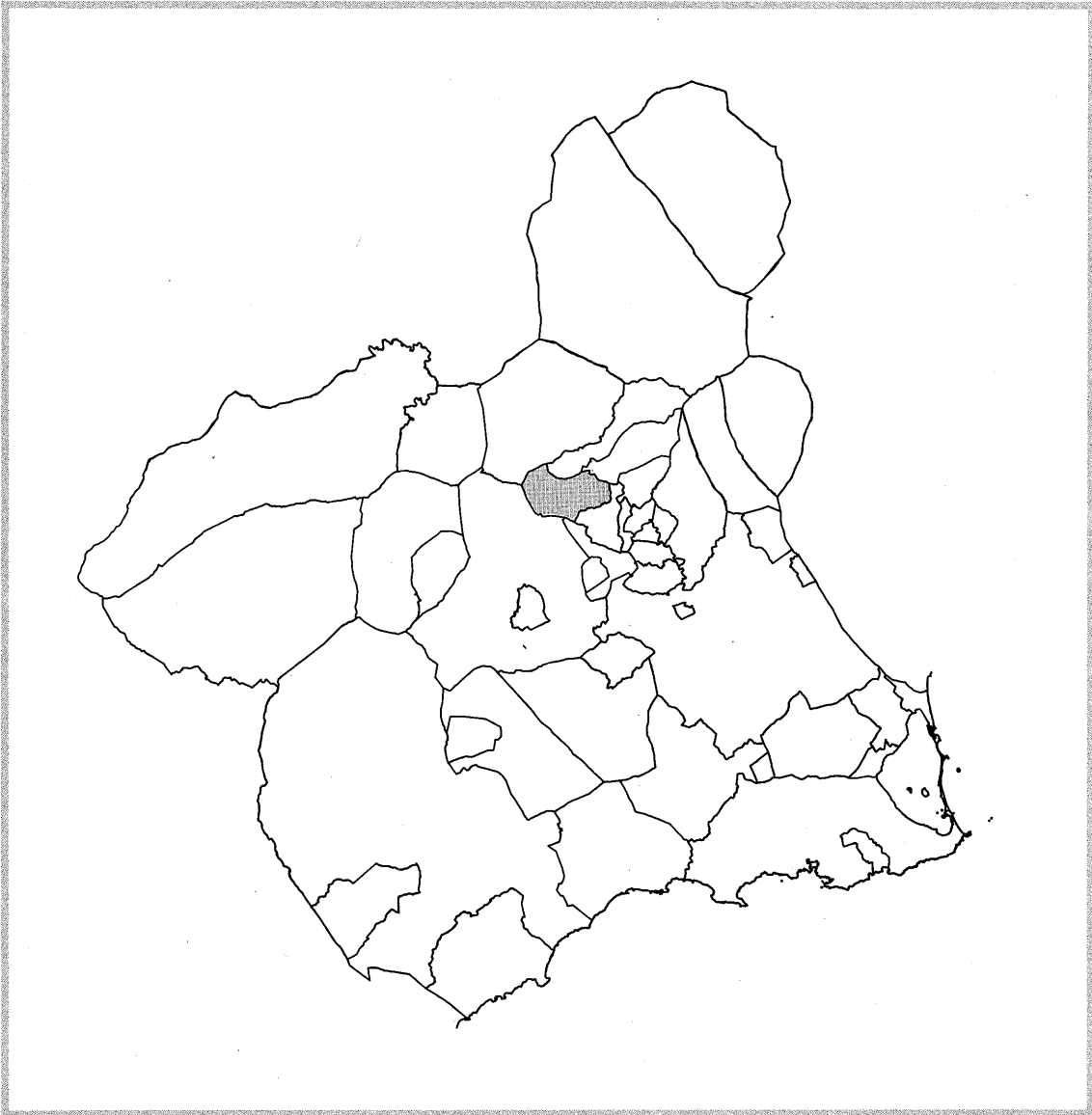
Superficie: 143,5 Km<sup>2</sup>

<b>CODIGO</b>	<b>ENTIDAD</b>
0001	CABEZO DE LA JARA
0100	ESPARRAGAL
0200	PUERTO ADENTRO
0300	PUERTO LUMBRERAS



TERMINO MUNICIPAL DE:  
**PUERTO LUMBRERAS**





**RICOTE**

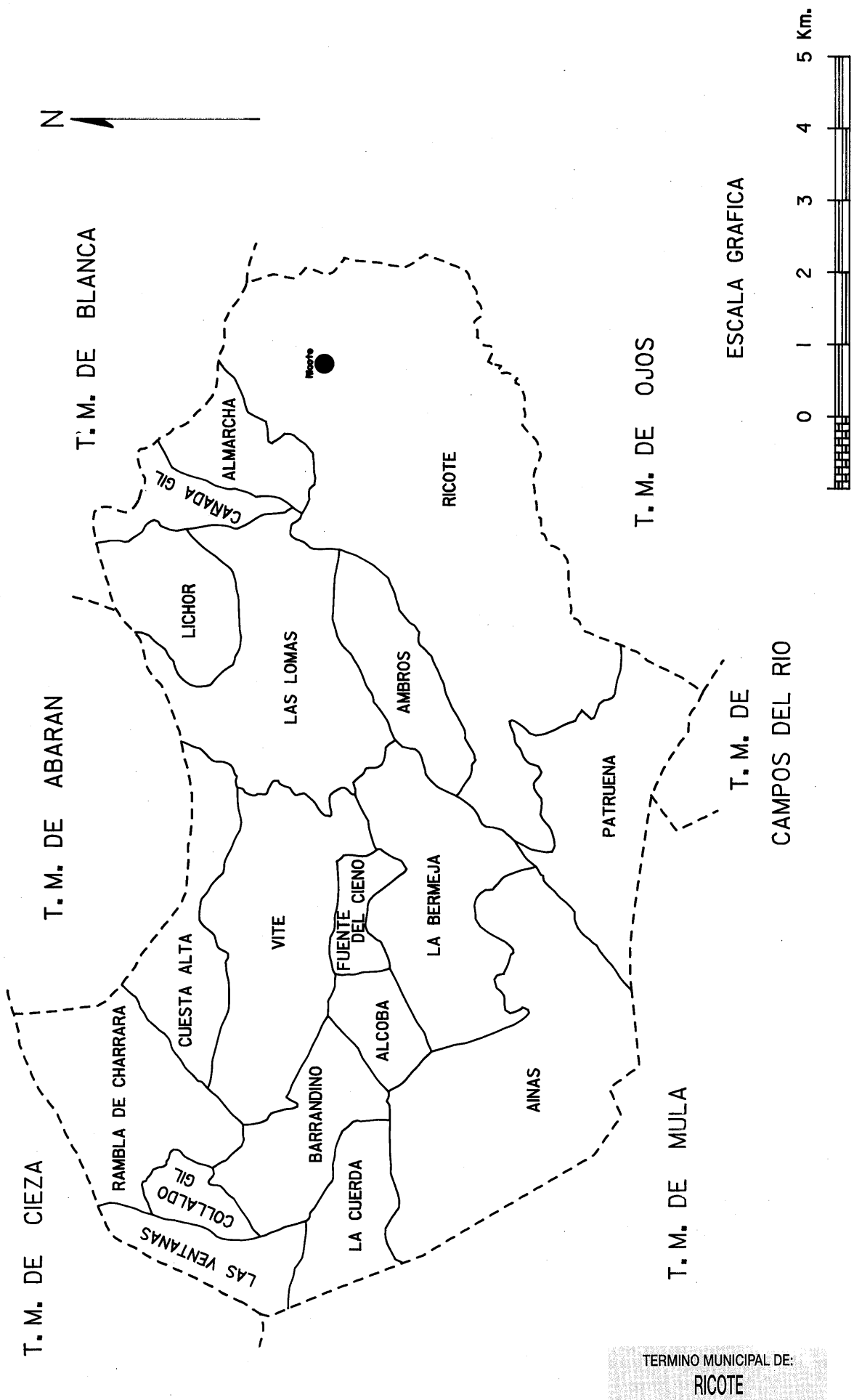
# RICOTE

Código: 034

Número de entidades: 18

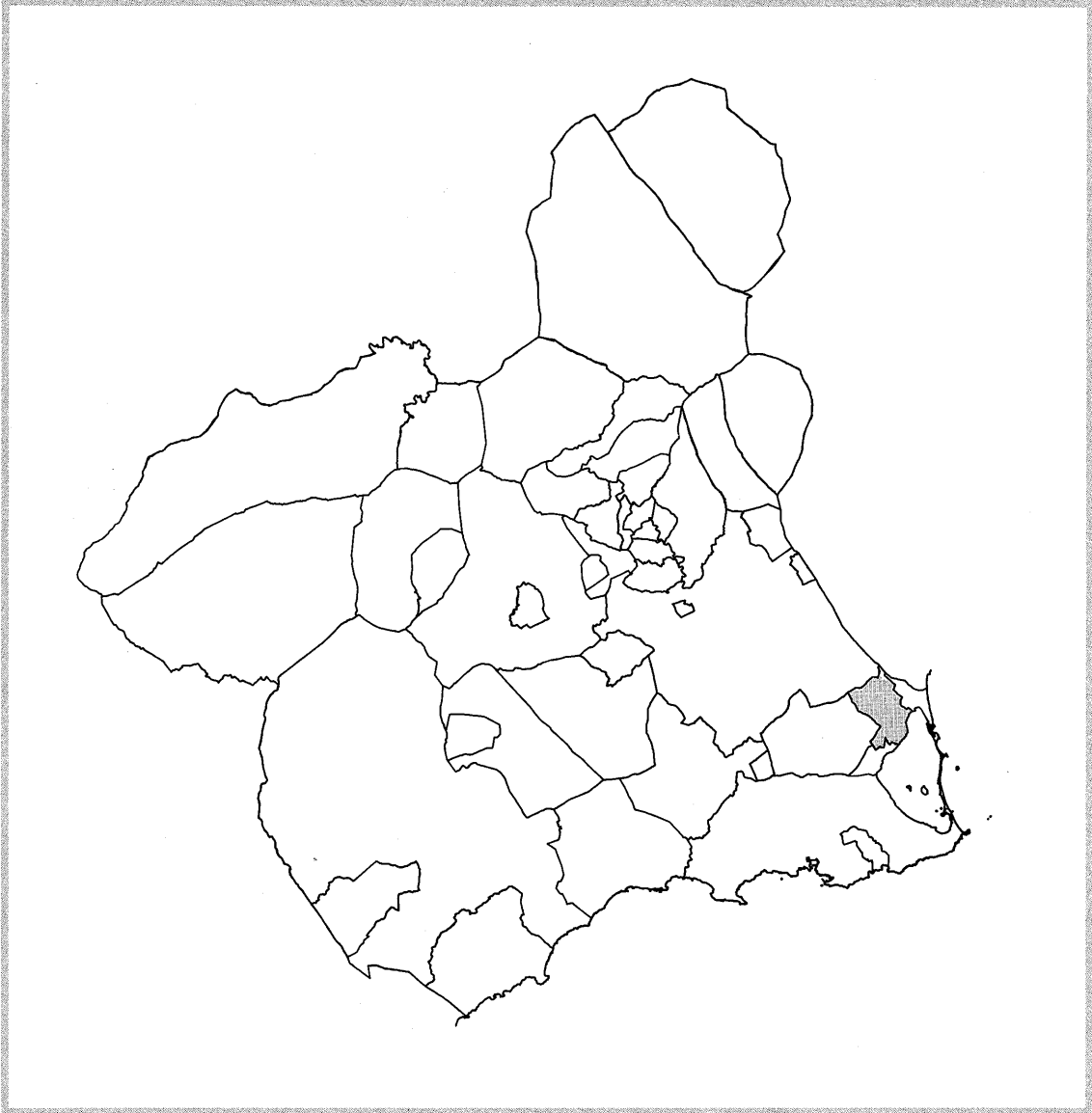
Superficie: 87,7 Km<sup>2</sup>

CODIGO	ENTIDAD
0001	AINAS
0002	ALCOBA
0003	ALMARCHA
0004	AMBROS
0006	BARRANTINO
0005	BERMEJA (LA)
0007	CAÑADA GIL
0008	COLLADO GIL
0009	CUERDA (LA)
0010	CUESTA ALTA
0011	FUENTE DEL CIENO
0012	LICHOR
0013	LOMAS (LAS)
0014	PATRUENA
0015	RAMBLA DE CHARRARA
0016	RICOTE
0017	VENTANAS (LAS)
0018	VITE



TERMINO MUNICIPAL DE:  
**RICOTE**





**SAN JAVIER**



# SAN JAVIER

Código: 035

Número de entidades: 10

Superficie: 72,9 Km<sup>2</sup>

<b>CODIGO</b>	<b>ENTIDAD</b>
0002	CALavera (LA)
0003	COLONIA JULIO RUIZ DE ALDA
0004	GRAJUELA (LA)
0005	MANGA DEL MAR MENOR (LA)
0006	MIRADOR (EL)
0007	POZO ALEDO
0008	RODA
0009	SAN JAVIER
0010	SANTIAGO DE LA RIBERA
0011	TARQUINALES

PROVINCIA DE

ALICANTE

T. M. DE  
MURCIA

N

T. M. DE

SAN PEDRO DEL PINATAR

EL MIRADOR

Los Pinos

El Mirador

Los Saiz

TAROJINALES

Lo Llerena

LA GRAJUELA

SANTIAGO DE  
LA RIBERA

POZO ALEDO

Pozo Aledo

LA  
CALAVERA

Molino  
de  
San  
Andrés

San Javier

SAN JAVIER

Colonia Julio Ruiz de Alda

COLONIA JULIO  
RUIZ DE ALDA

Base Aerea

T. M. DE

TORRE PACHECO

RODA

El Lugarito

Roda

T. M. DE  
LOS ALCAZARES

MAR  
MENOR

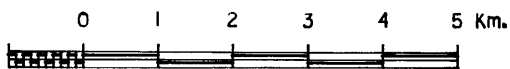
MANGA DEL MAR MENOR

MAR MEDITERRANEO

Isla Perdiguera

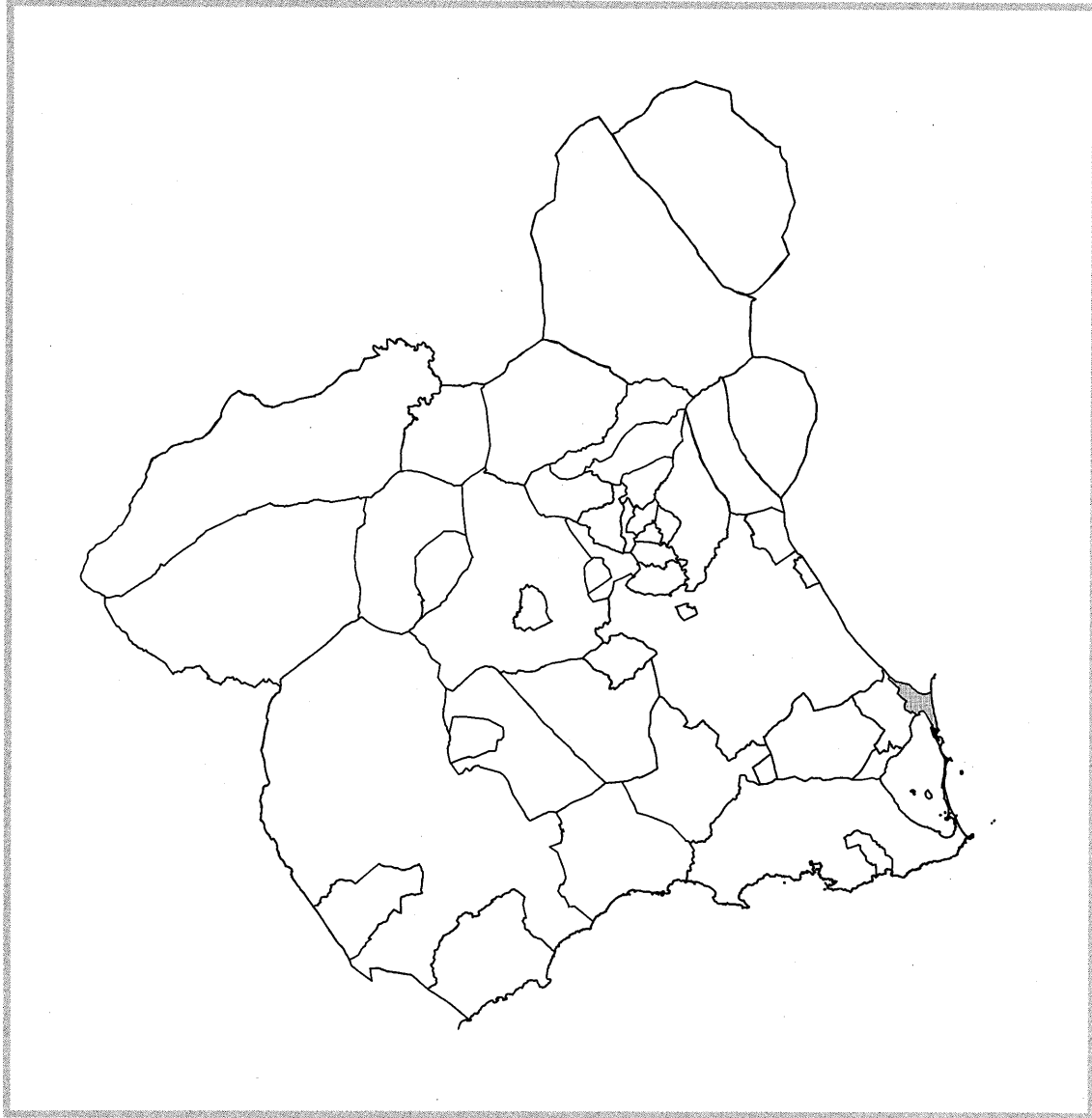
Isla Mayor o del Barón

ESCALA GRAFICA



TERMINO MUNICIPAL DE:  
SAN JAVIER





**SAN PEDRO DEL PINATAR**

# SAN PEDRO DEL PINATAR

Código: 036

Número de entidades: 18

Superficie: 21,4 Km<sup>2</sup>

CODIGO	ENTIDAD
0002	ANTOLINOS (LOS)
0003	BEATAS (LAS)
0005	CUARTEROS (LOS)
0007	ESPERANZAS (LAS)
0008	GOMEZ (LOS)
0009	IMBERNONES (LOS)
0010	LOMA DE ABAJO
0011	LOMA DE ARRIBA
0013	MOJON (EL)
0016	PACHECAS (LAS)
0017	PAGAN (LO)
0018	PEÑASCOS (LOS)
0022	SAEZ (LOS)
0023	SALERO (EL)
0024	SALINAS (LAS)
0025	SAN PEDRO DEL PINATAR
0026	TARRAGAS (LOS)
0027	VERAS (LOS)

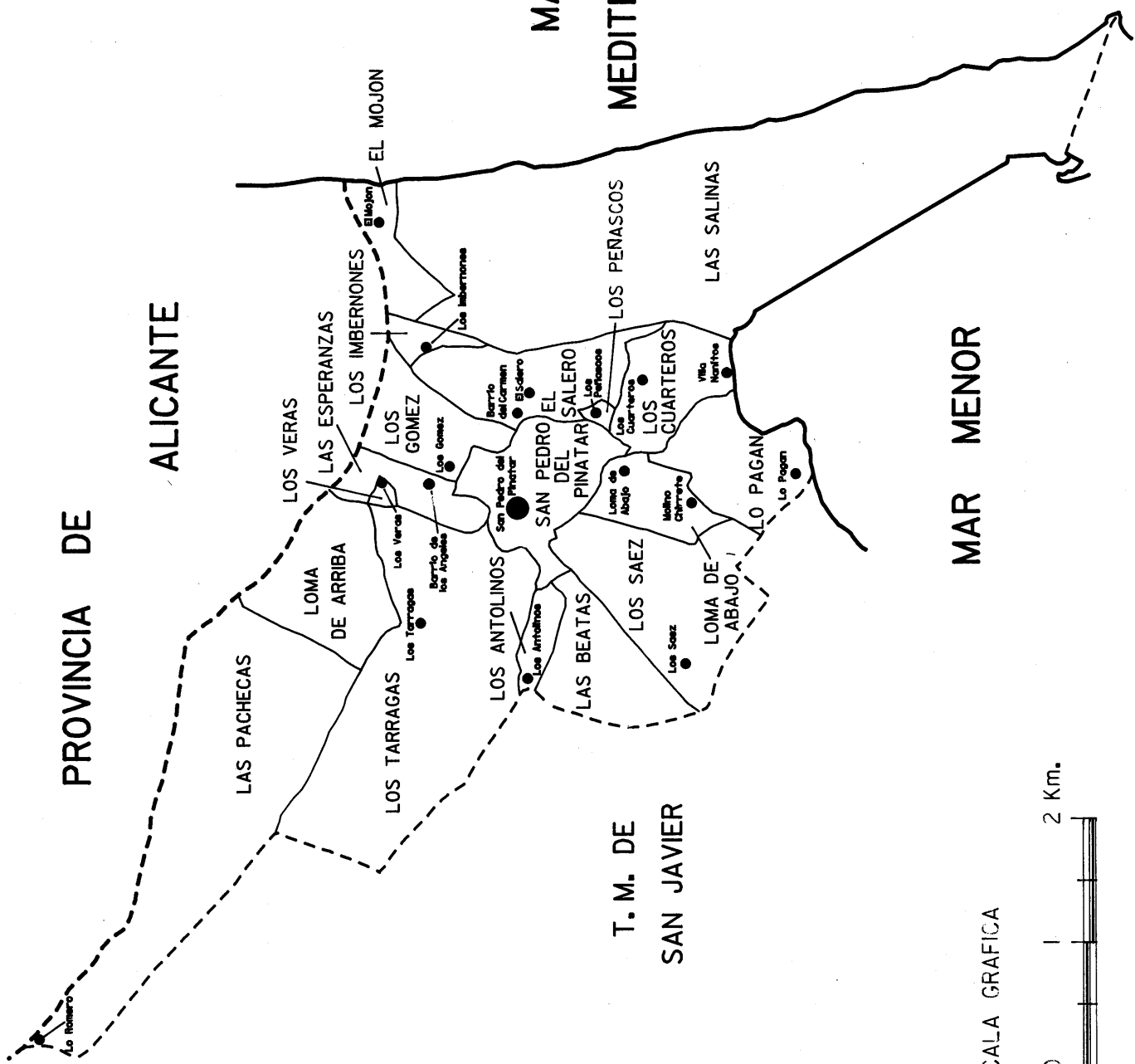


MAR  
MEDITERRANEO

PROVINCIA DE  
ALICANTE

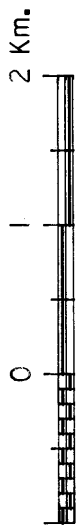
MAR MENOR

T. M. DE  
SAN JAVIER

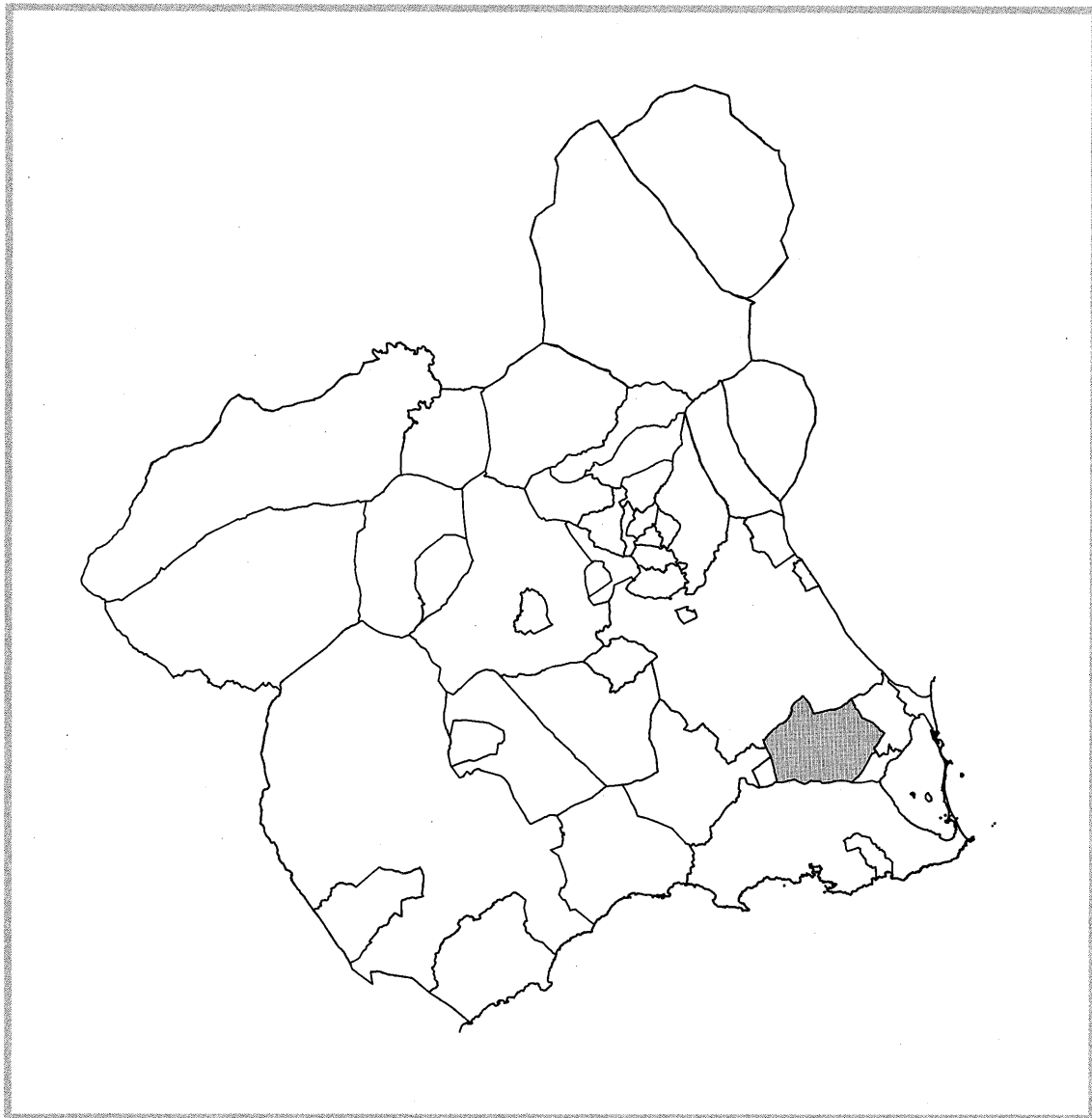


TERMINO MUNICIPAL DE:  
SAN PEDRO DEL PINATAR

ESCALA GRAFICA







**TORRE PACHECO**



# TORRE PACHECO

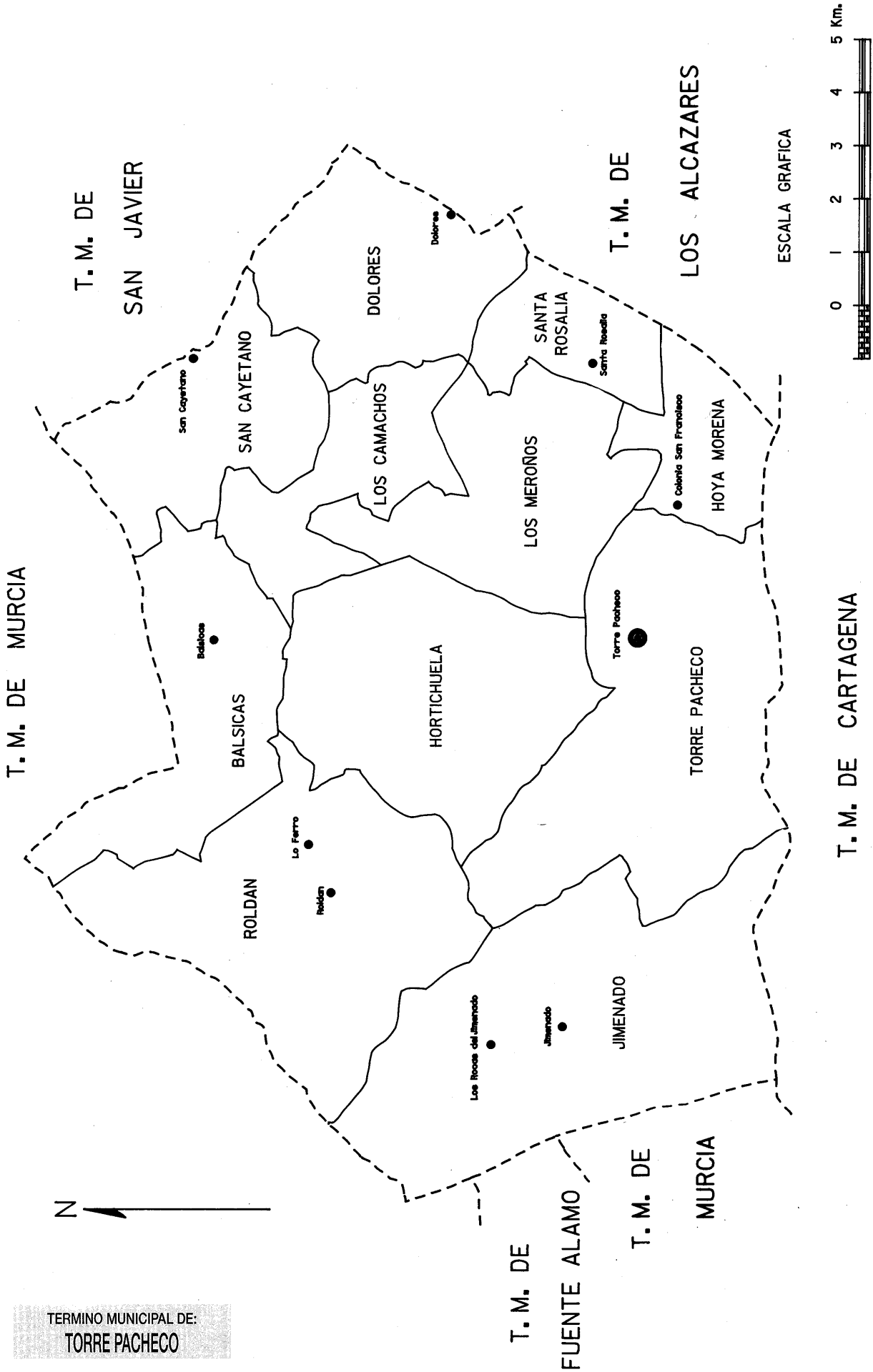
Código: 037

Número de entidades: 11

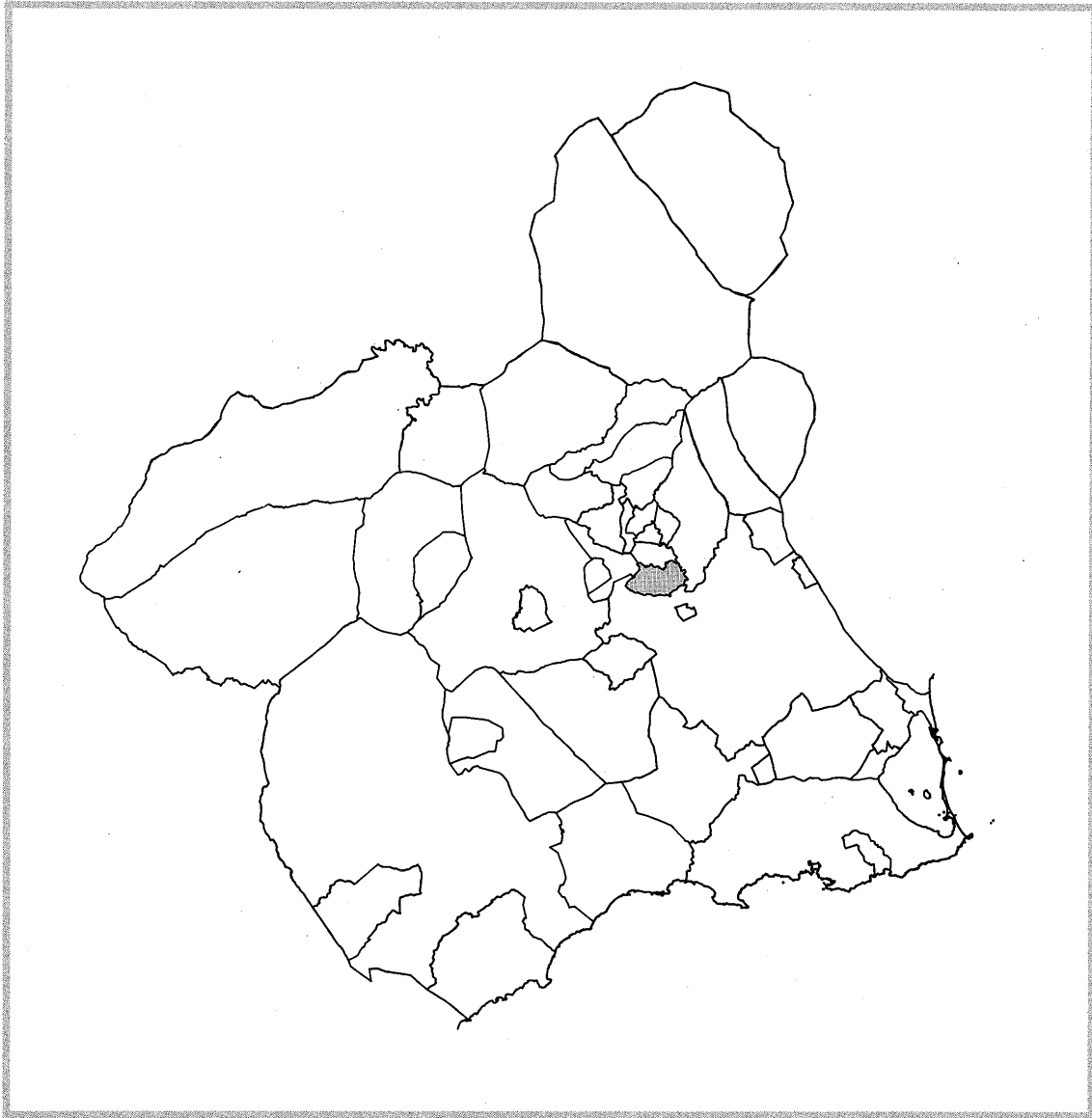
Superficie: 189 Km<sup>2</sup>

<b>CODIGO</b>	<b>ENTIDAD</b>
0002	BALSICAS
0003	CAMACHOS (LOS)
0005	DOLORES
0006	HORTICHUELA
0007	HOYAMORENA
0008	JIMENADO
0009	MEROÑOS (LOS)
0010	ROLDAN
0011	SAN CAYETANO
0012	SANTA ROSALIA
0013	TORRE PACHECO

TERMINO MUNICIPAL DE:  
TORRE PACHECO







# LAS TORRES DE COTILLAS

# LAS TORRES DE COTILLAS

Código: 038

Número de entidades: 20

Superficie: 39 Km<sup>2</sup>

CODIGO	ENTIDAD
0001	CAMPO DE ABAJO
0002	CAMPO DE ARRIBA
0003	CARAMBAS (LOS)
0004	CONDOMINA (LA)
0005	COTILLAS ANTIGUA
0006	COTO (EL)
0007	FLORIDA (LA)
0008	HUERTA DE ABAJO
0009	HUERTA DE ARRIBA
0010	LOMA (LA)
0011	MATIAS (LOS)
0012	MEDIA LEGUA (LA)
0013	PAGO TOCINO
0014	PARCELAS (LAS)
0015	PARQUE DE LAS PALMERAS
0016	PULPITES (LOS)
0020	RINCON DE LAS DELICIAS
0017	RODEO DE LA ERMITA (EL)
0021	ROMEROS (LOS)
0018	TORRES DE COTILLAS (LAS)



T. M. DE ALGUAZAS

T. M. DE

CAMPOS DEL RIO

EL RODEO DE LA HERMITA

CAMPO DE ARRIBA

T. M. DE MOLINA

LAS TORRES DE COTILLAS

HUERTA ABAJO

PAGO TOCINO

LAS PARCELAS

HUERTA ARRIBA

LA CONDOMINA

COTILLAS ANTIGUA

LA FLORIDA

LA LOMA

LOS CARAMBAS

LOS MATIAS

LOS PULPITES

LOS ROMEROS

CAMPO DE ABAJO

LA MEDIA LEGUA

RINCON DE LAS DELICIAS

PARQUE DE LAS PALMERAS

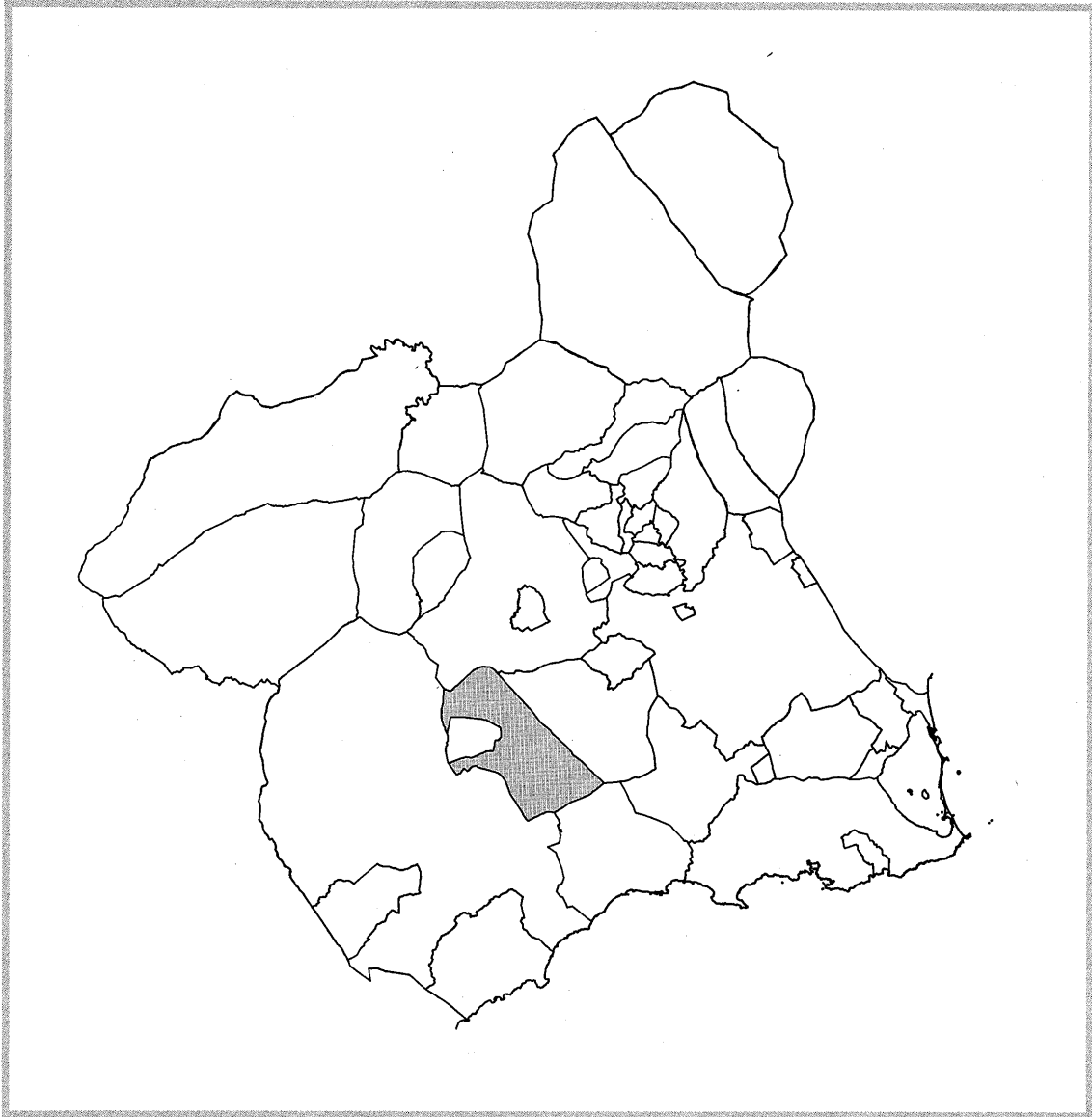
EL COTO

TERMINO MUNICIPAL DE:  
LAS TORRES DE COTILLAS

ESCALA GRAFICA







**TOTANA**



# TOTANA

Código: 039

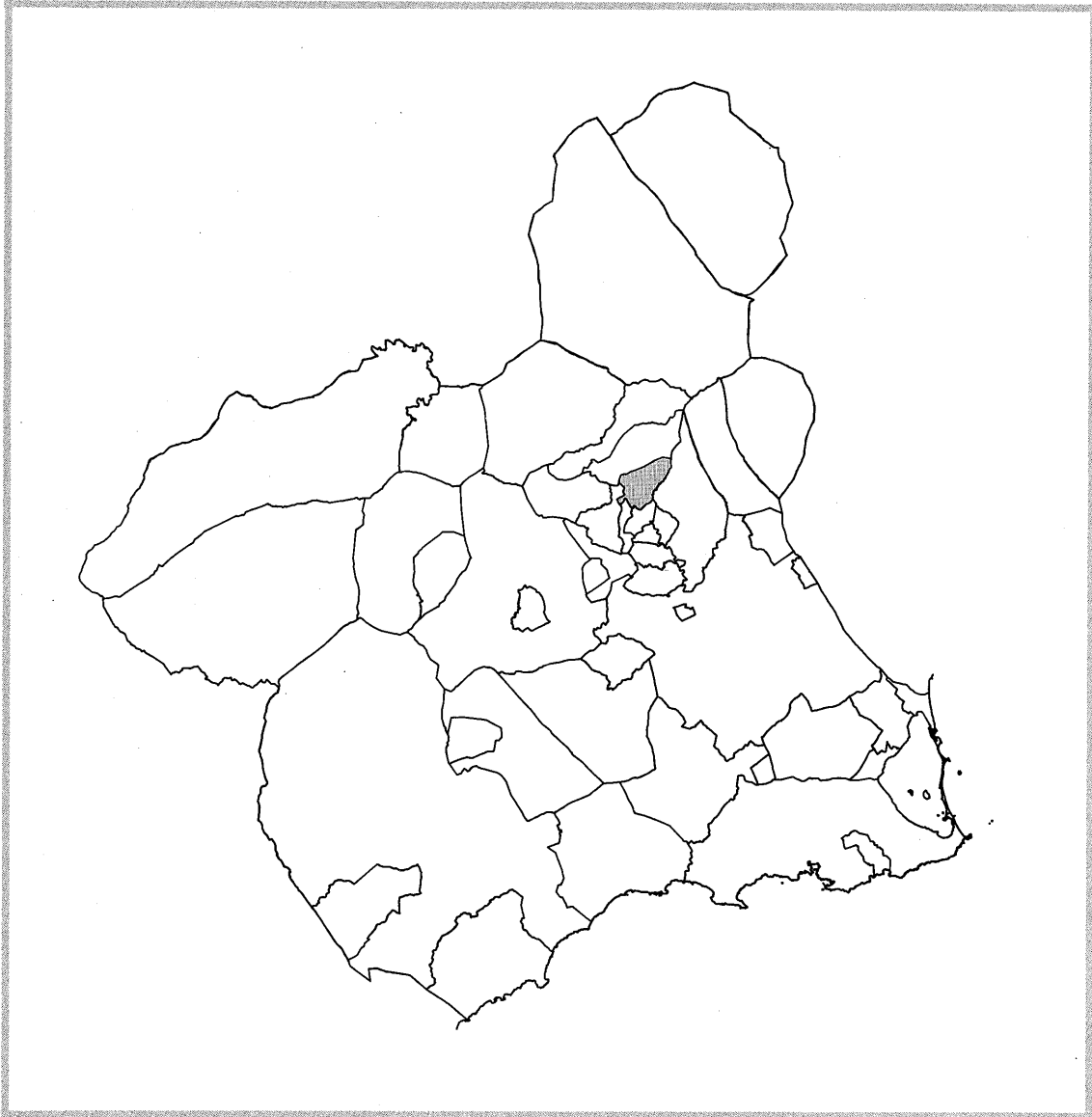
Número de entidades: 9

Superficie: 287,7 Km<sup>2</sup>

CODIGO	ENTIDAD
0006	HUERTA (LA)
0500	LEBOR
0200	MORTI
0300	PARETON
0600	ÑORICA
0700	RAIGUERO
0007	SIERRA (LA)
0004	TOTANA
0005	VIÑAS (LAS)







**ULEA**

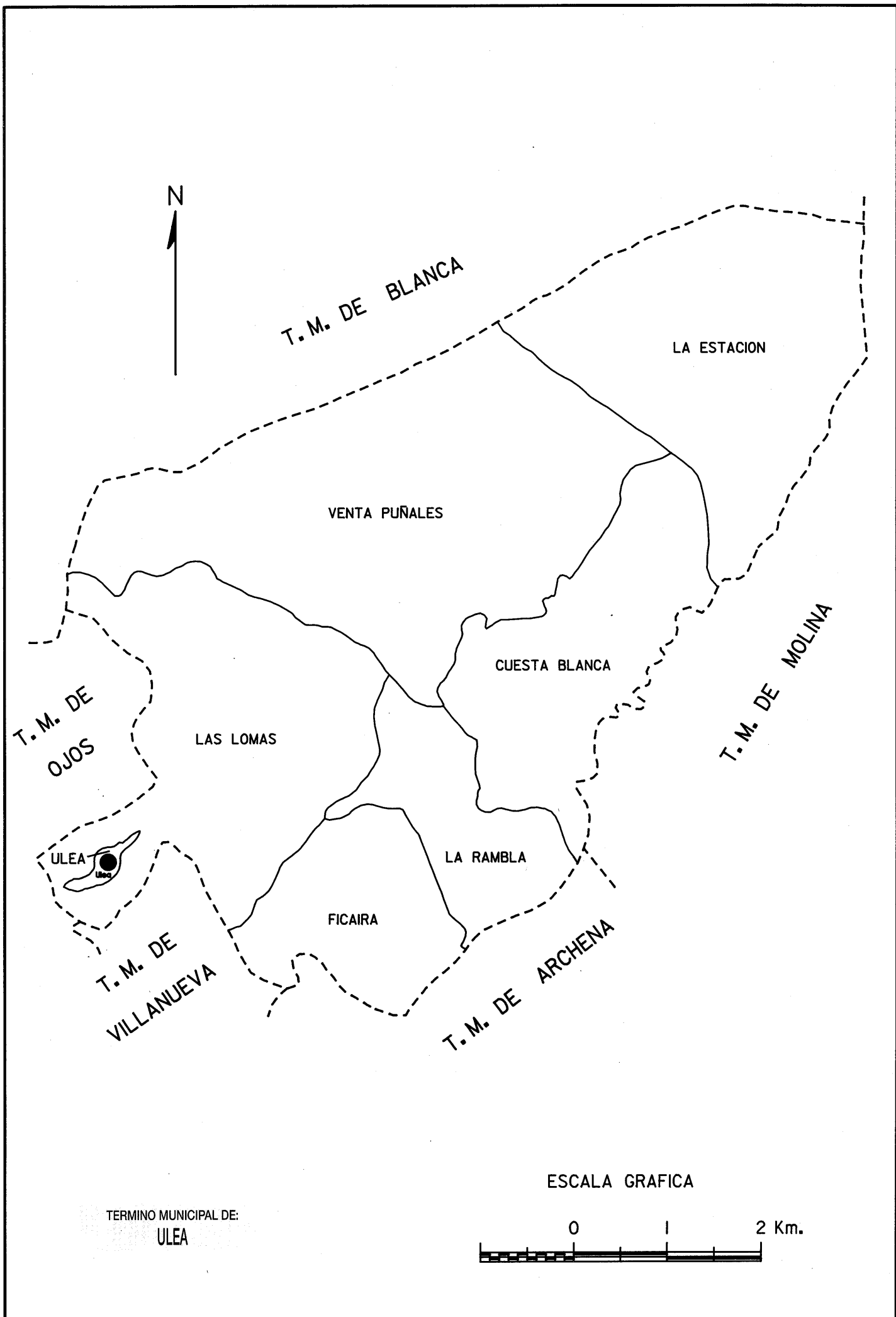
# ULEA

Código: 040

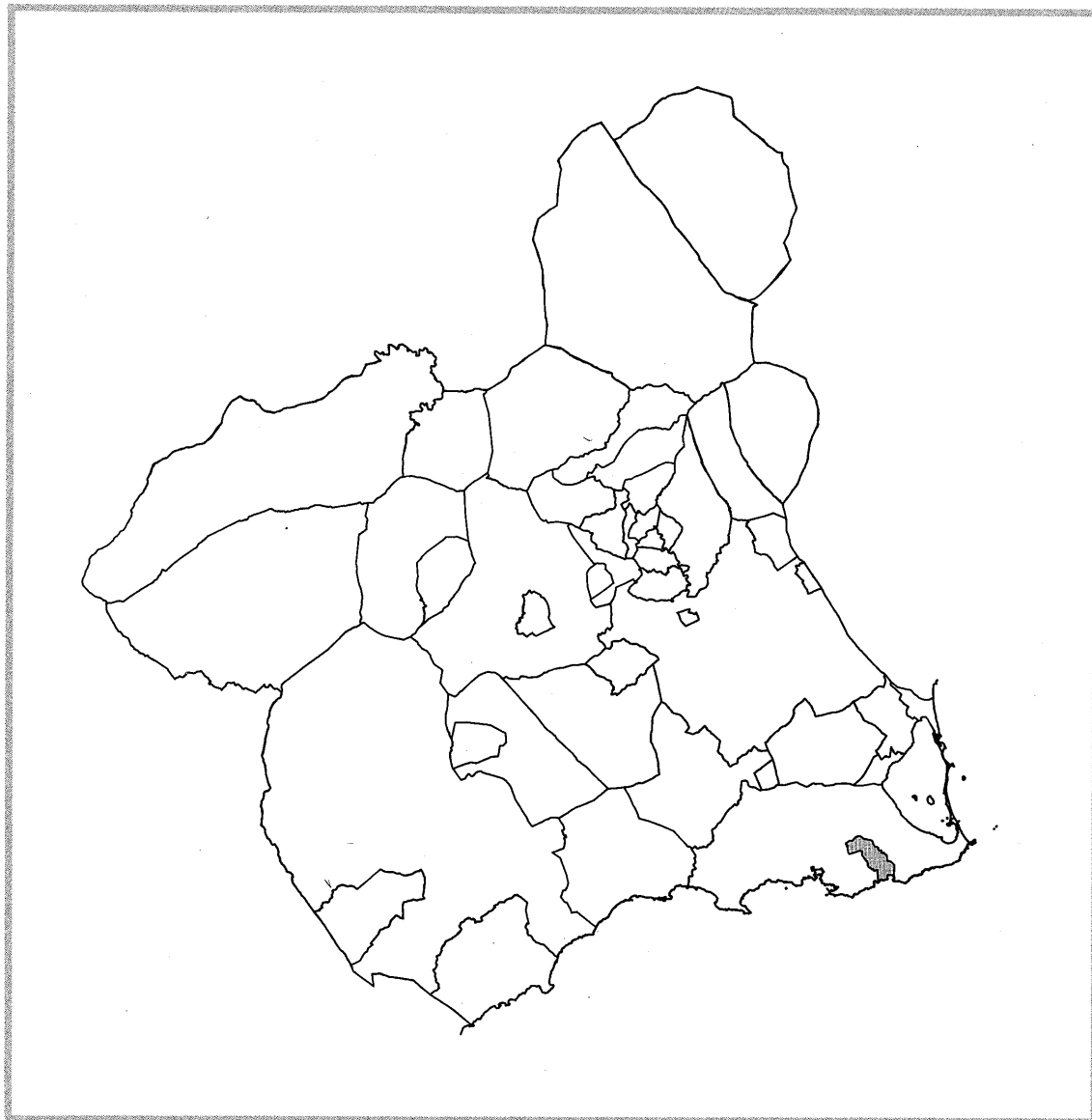
Número de entidades: 7

Superficie: 39,9 Km<sup>2</sup>

<b>CODIGO</b>	<b>ENTIDAD</b>
0001	CUESTA BLANCA
0002	ESTACION (LA)
0003	FICAIRA
0004	LOMAS (LAS)
0005	RAMBLA (LA)
0006	ULEA
0007	VENTA PUÑALES







**LA UNION**



# LA UNION

Código: 041

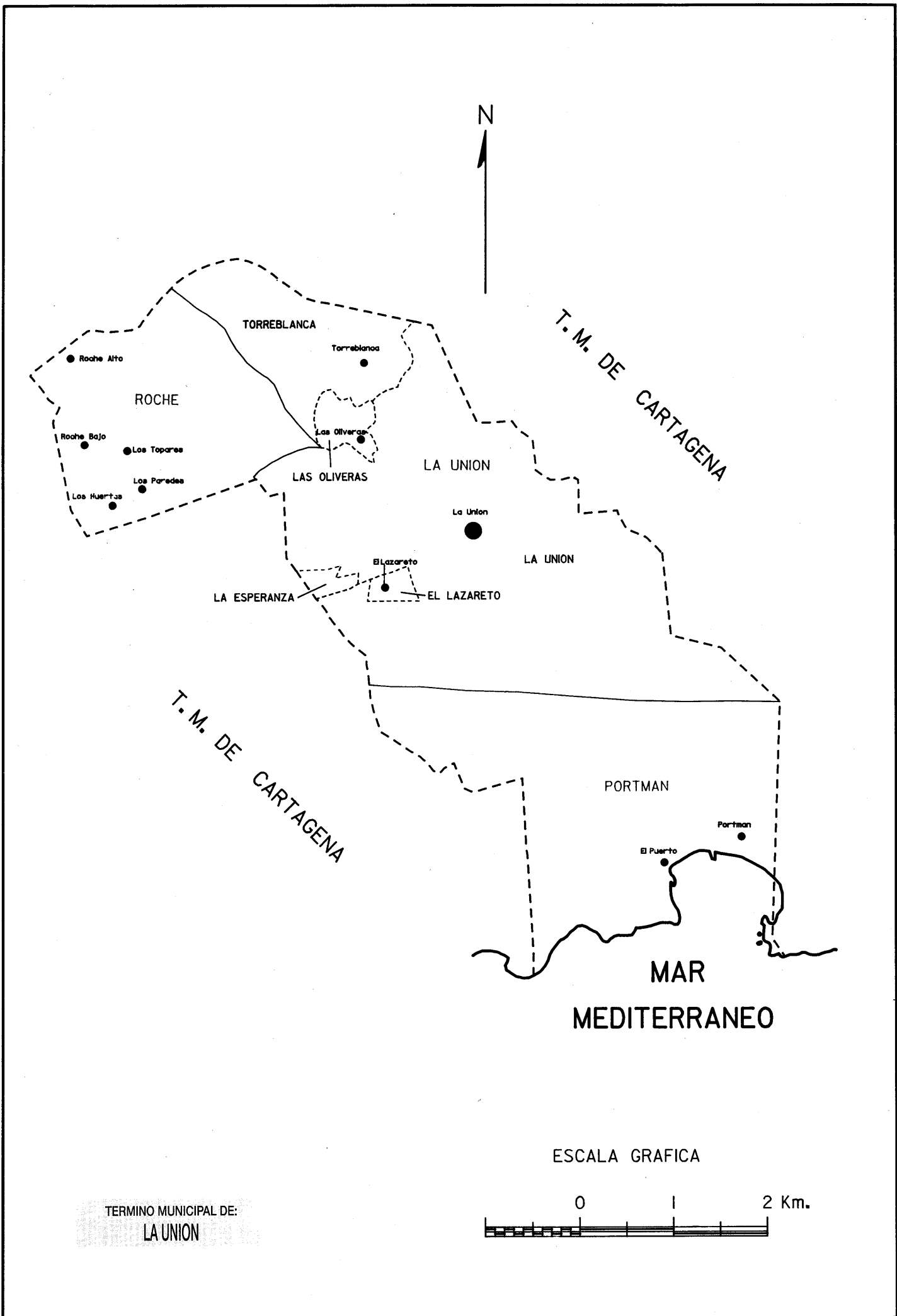
Número de entidades: 3

Superficie: 24,6 Km<sup>2</sup>

## CODIGO

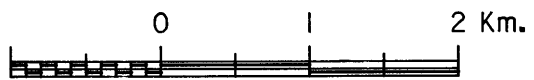
## ENTIDAD

0001	PORTMAN
0002	ROCHE
0300	UNION (LA)

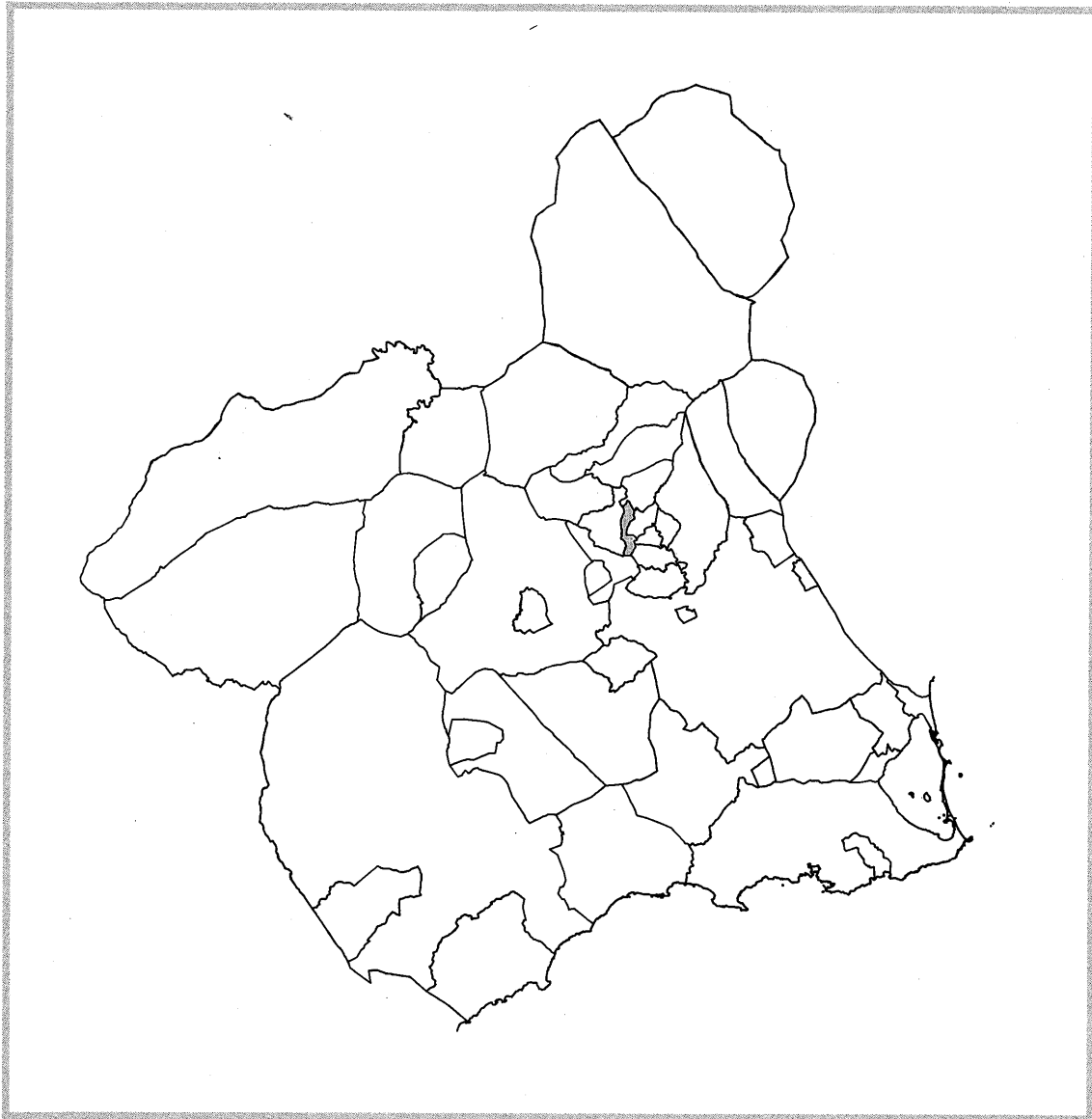


TERMINO MUNICIPAL DE:  
LA UNION

ESCALA GRAFICA







**VILLANUEVA DEL R. SEGURA**

# VILLANUEVA DEL RIO SEGURA

Código: 042

Número de entidades: 6

Superficie: 13,3 Km<sup>2</sup>

<b>CODIGO</b>	<b>ENTIDAD</b>
0001	AGUA AMARGA
0003	CAÑADA DE CARTIN
0005	FUENTE MORRA
0002	NTRA. SRA. ASUNCION
0007	VILLANUEVA DEL RIO SEGURA
0004	VIRGEN DEL CARMEN



T. M. DE ULEA



Villanueva del Río Segura

VILLANUEVA DEL RIO SEGURA

FUENTE MORRA

Barrio Asuncion

BARRIADA NTRA. SRA. DE ASUNCION

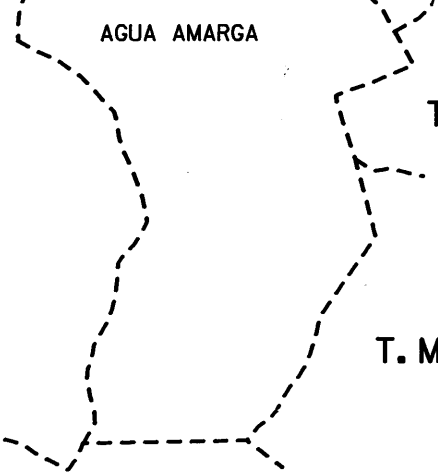
CAÑADA DE CARTIN

VIRGEN DEL CARMEN

Virgen del Carmen

T. M. DE OJOS

T. M. DE ARCHENA



AGUA AMARGA

T. M. DE CEUTI

T. M. DE ALGUAZAS

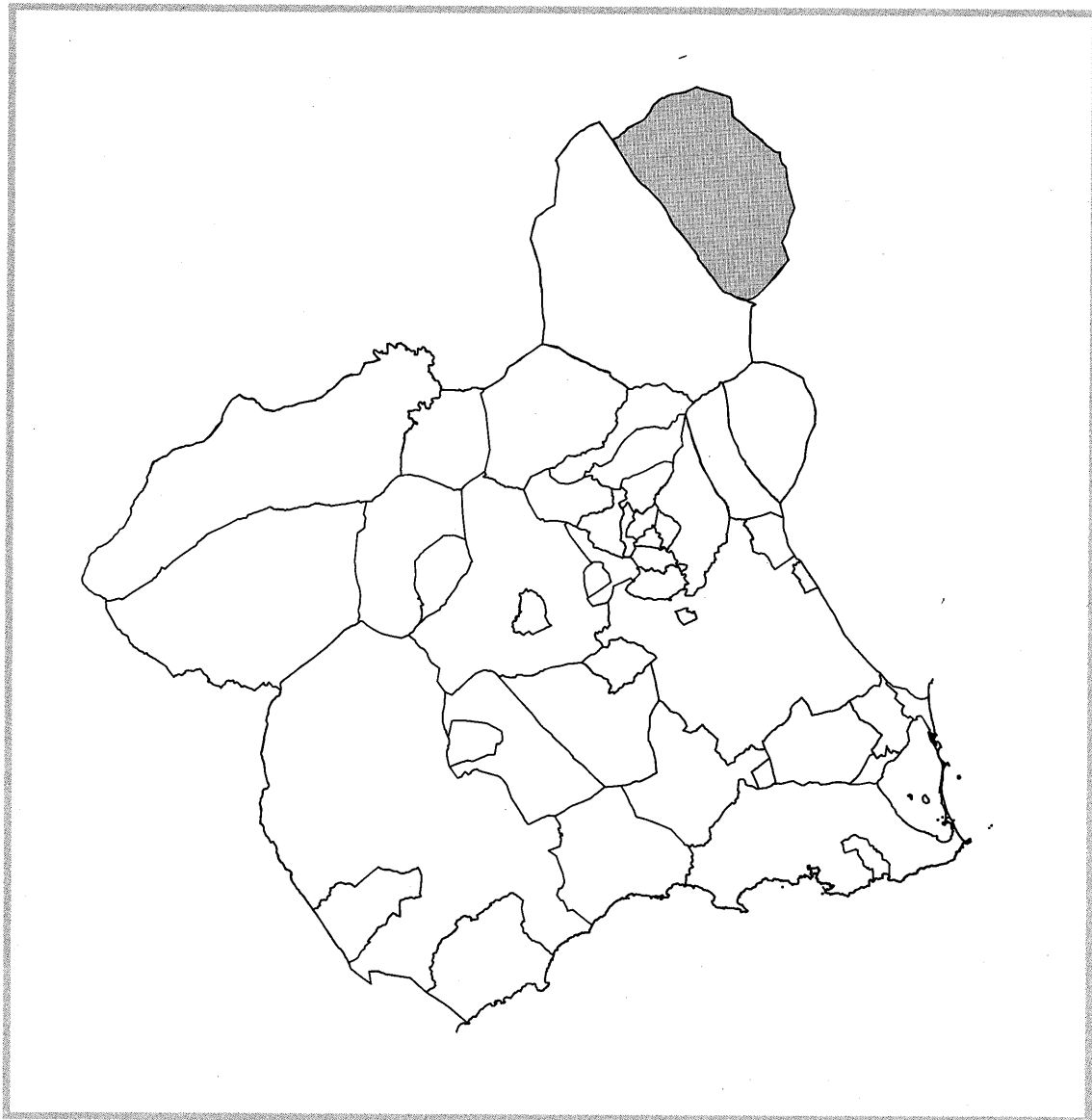
T. M. DE CAMPOS DEL RIO

TERMINO MUNICIPAL DE:  
VILLANUEVA DEL RIO SEGURA

ESCALA GRAFICA







**YECLA**



# YECLA

Código: 043

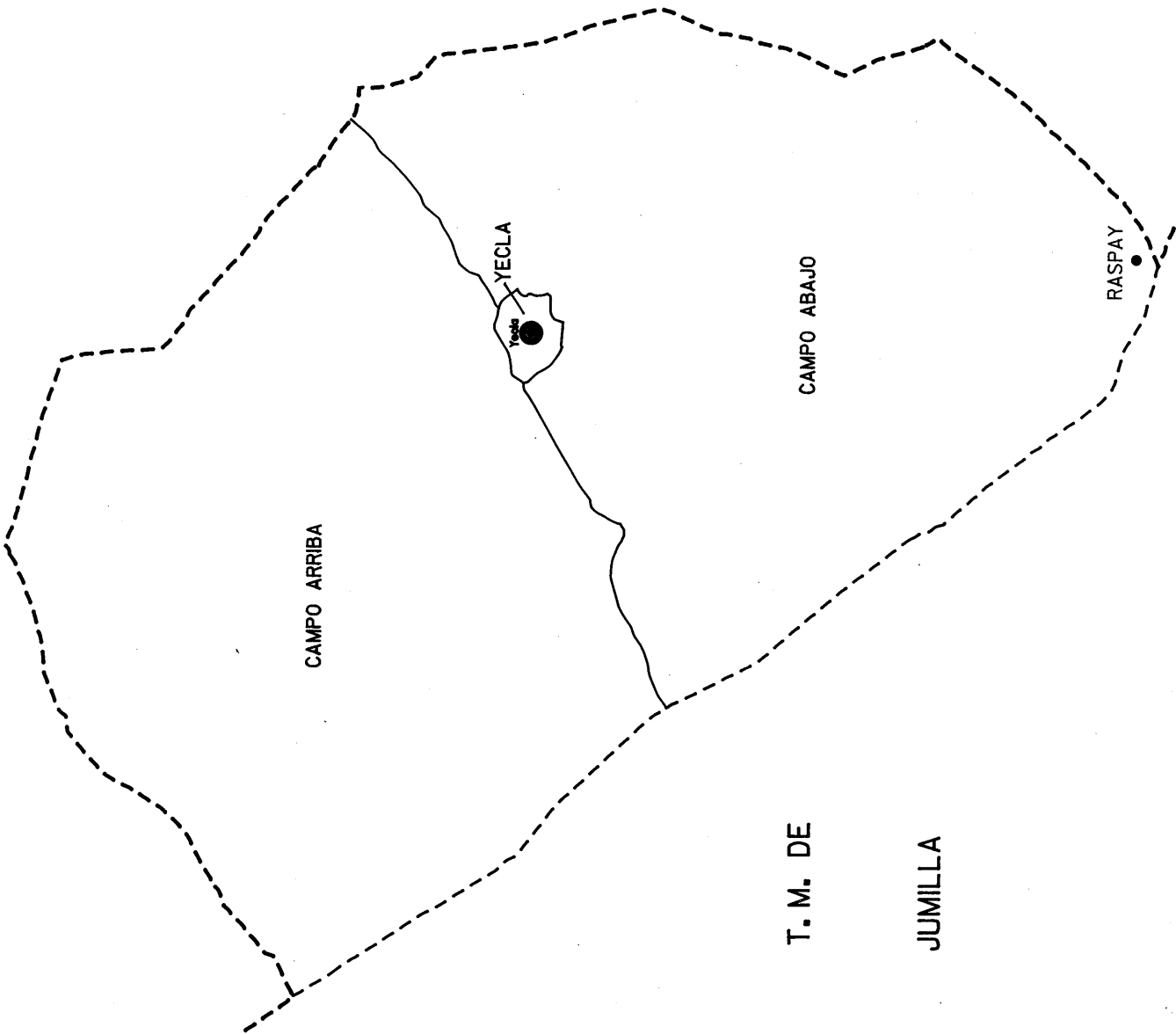
Número de entidades: 4

Superficie: 607,7 Km<sup>2</sup>

<b>CODIGO</b>	<b>ENTIDAD</b>
0001	CAMPO ABAJO
0002	CAMPO ARRIBA
0003	RASPAY
0004	YECLA

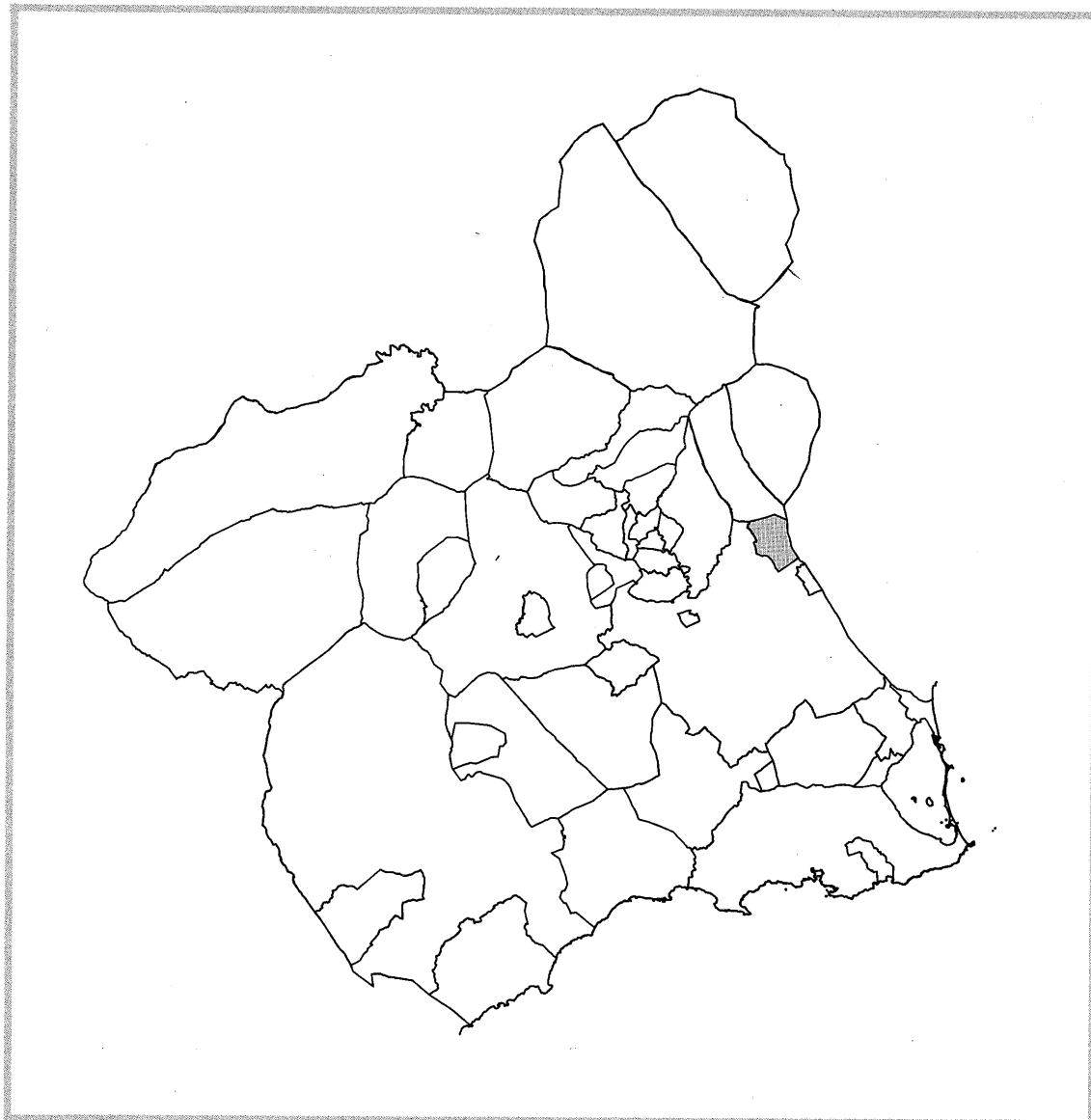
PROVINCIA  
DE  
ALICANTE

ESCALA GRAFICA



TERMINO MUNICIPAL DE:  
YECLA





**SANTOMERA**

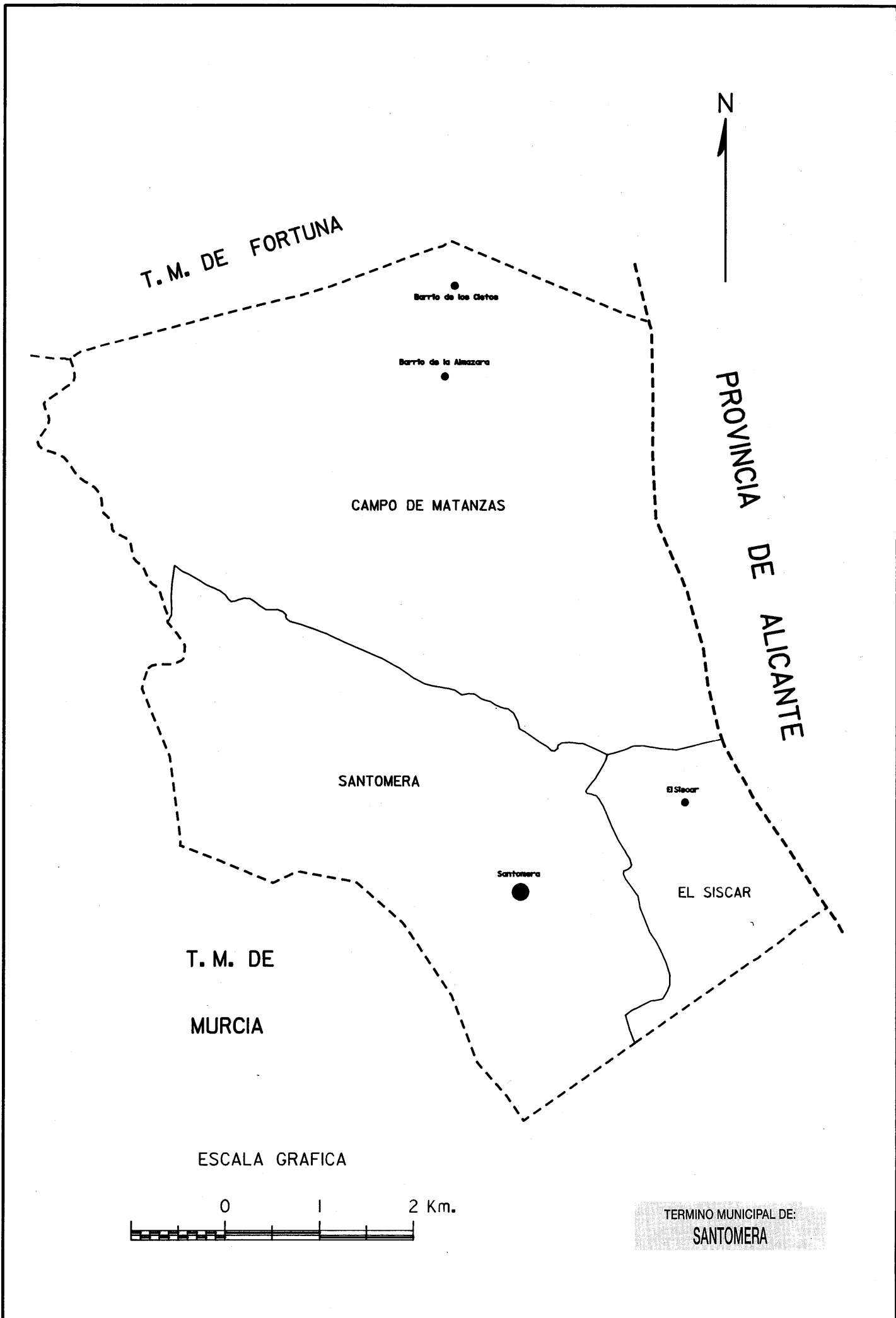
# SANTOMERA

Código: 901

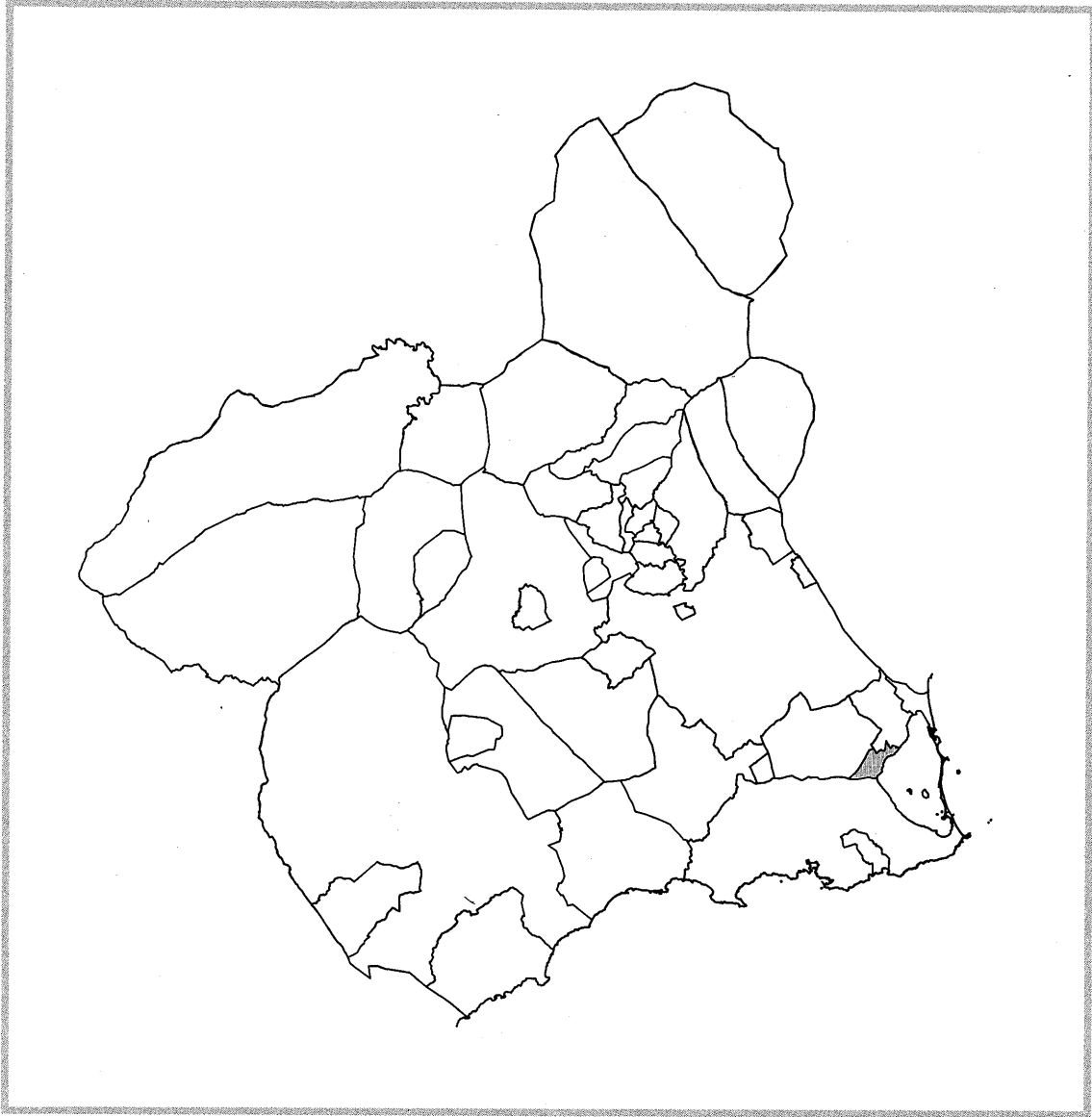
Número de entidades: 3

Superficie: 44,5 Km<sup>2</sup>

<b>CODIGO</b>	<b>ENTIDAD</b>
0002	MATANZAS (CAMPO DE)
0003	SANTOMERA
0004	SISCAR (EL)







## LOS ALCAZARES



# LOS ALCAZARES

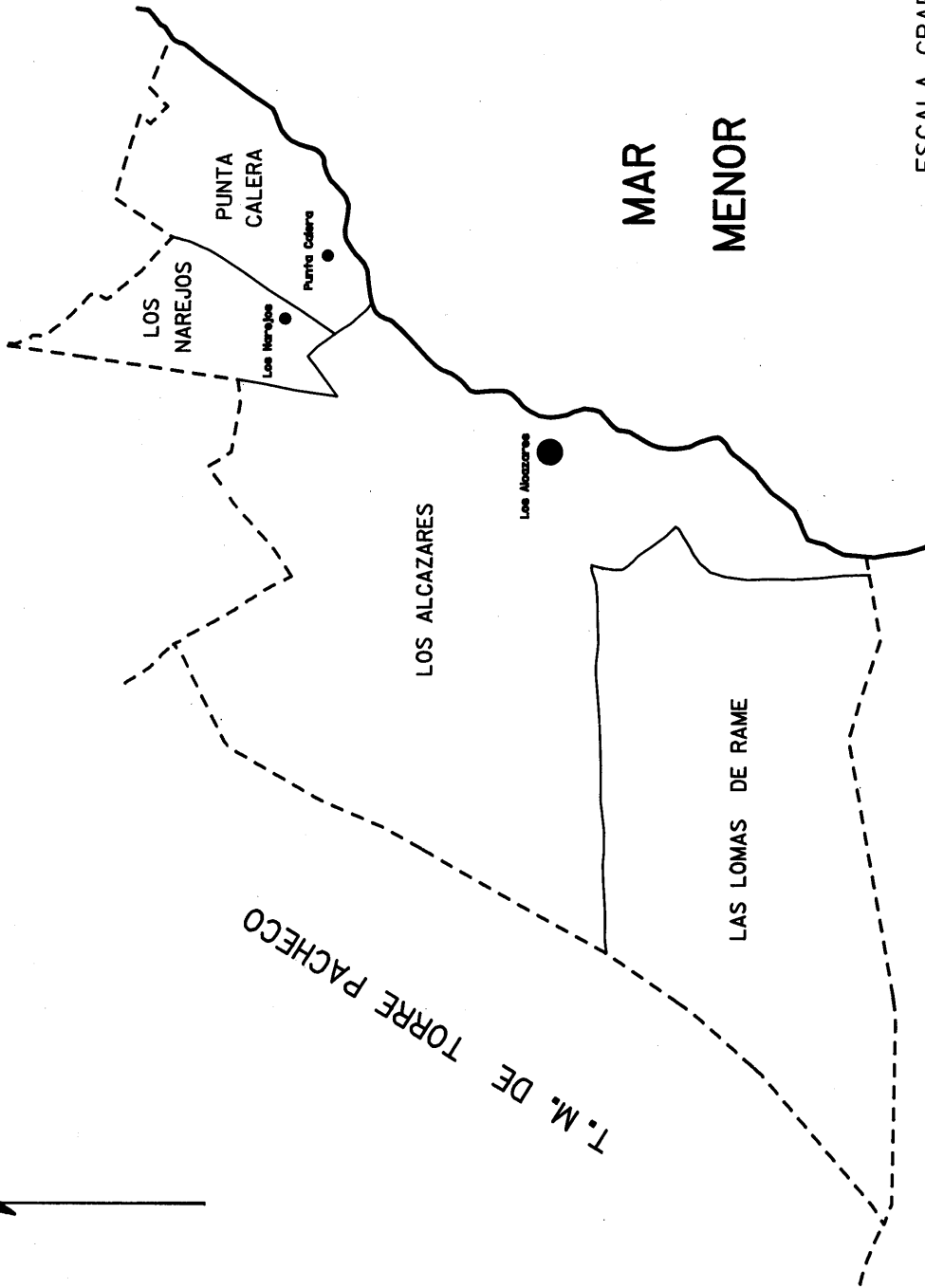

Código: 902

Número de entidades: 4

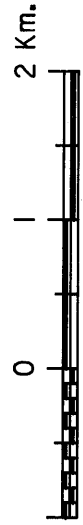
Superficie: 20,3 Km<sup>2</sup>

<b>CODIGO</b>	<b>ENTIDAD</b>
0001	ALCAZARES (LOS)
0002	LOMAS DEL RAME (LAS)
0003	NAREJOS (LOS)
0004	PUNTA CALERA

T. M. DE SAN JAVIER



ESCALA GRAFICA



TERMINO MUNICIPAL DE:  
LOS ALCAZARES



# LISTADO ALFABETICO DE ENTIDADES Y NUCLEOS



ENTIDADES Y NUCLEOS	MUNICIPIO	EC: Entidad Colectiva ES: Entidad Singular NU: Núcleo	INCLUIDO EN
ABADES (LOS) Y LAS NORIAS	Lorca	ES	1000
ABANILLA	Abanilla	ES	0001
ABANILLA	Abanilla	NU	0001
ABARAN	Abarán	ES	0001
ABARAN	Abarán	NU	0001
AGRIDULCE	Murcia	ES	2300
AGRIDULCE	Murcia	NU	2300
AGUA AMARGA	Villanueva del Río Segura	ES	0001
AGUA SALADA	Cehegín	ES	0001
AGUADERAS	Lorca	EC	0100
AGUILA (EL)	Lorca	ES	1400
AGUILAS	Aguilas	ES	0001
AGUILAS	Aguilas	NU	0001
AINAS	Ricote	ES	0001
AJAUQUE	Fortuna	ES	0001
ALAMILLO (EL)	Librilla	ES	0001
ALAMOS (LOS)	Cartagena	ES	1800
ALBARDA	Molina de Segura	ES	0001
ALBATALIA (LA)	Murcia	EC	0100
ALBERCA DE LAS TORRES	Murcia	ES	0200
ALBERCA DE LAS TORRES	Murcia	NU	0200
ALBERCA (LA)	Murcia	EC	0200
ALBERQUILLA (LA)	Jumilla	ES	0001
ALBERQUILLA (LA)	Librilla	ES	0002
ALBERQUILLA (LA)	Lorca	ES	3200
ALBERQUILLA (LA)	Moratalla	ES	0400
ALBUDEITE	Albudeite	ES	0001
ALBUDEITE	Albudeite	NU	0001
ALBUJON	Cartagena	EC	0100
ALBUJON	Cartagena	ES	0100
ALBUJON	Cartagena	NU	0100
ALBURQUERQUES (LOS)	Murcia	ES	0400
ALCALA	Lorca	ES	2100
ALCANARA (LA) Y LOS BUCANOS	Lorca	ES	2500
ALCANTARILLA	Alcantarilla	ES	0001
ALCANTARILLA	Alcantarilla	NU	0001
ALCAYNA (LA)	Molina de Segura	NU	0014
ALCAZARES (LOS)	Alcázares (Los)	ES	0001
ALCAZARES (LOS)	Alcázares (Los)	NU	0001
ALCOBA	Ricote	ES	0002
ALEDO	Aledo	ES	0001
ALEDO	Aledo	NU	0001
ALGAIDA	Archena	ES	0001
ALGAIDA	Archena	NU	0001

ENTIDADES Y NUCLEOS	MUNICIPIO	EC: Entidad Colectiva ES: Entidad Singular NU: Núcleo	INCLUIDO EN
ALGAIDON (EL)	Moratalla	ES	0600
ALGAMECA	Cartagena	ES	0700
ALGAR (EL)	Cartagena	EC	0200
ALGAR (EL)	Cartagena	ES	0200
ALGAR (EL)	Cartagena	NU	0200
ALGARROBO (EL)	Abanilla	ES	0002
ALGEZARES	Murcia	EC	0300
ALGEZARES	Murcia	ES	0300
ALGEZARES	Murcia	NU	0300
ALGUAZAS	Alguazas	ES	0001
ALGUAZAS	Alguazas	NU	0001
ALHAGUECES	Lorca	ES	3500
ALHAMA DE MURCIA	Alhama de Murcia	ES	0001
ALHAMA DE MURCIA	Alhama de Murcia	NU	0001
ALJIBE (EL) Y LAS BRENCAS DE SICILIA	Lorca	ES	3200
ALJIBEJO (EL)	Lorca	ES	1000
ALJORRA (LA)	Cartagena	EC	0300
ALJORRA (LA)	Cartagena	ES	0300
ALJORRA (LA)	Cartagena	NU	0300
ALJUCER	Murcia	EC	0400
ALJUCER	Murcia	ES	0400
ALJUCER	Murcia	NU	0400
ALLOZOS (LOS)	Aledo	ES	0002
ALLOZOS (LOS)	Aledo	NU	0002
ALMADENES	Cieza	ES	0001
ALMAGROS (LOS)	Fuente-Alamo	ES	0800
ALMAGROS (LOS)	Fuente-Alamo	NU	0800
ALMARCHA	Ricote	ES	0003
ALMAZARA (BARRIO DE LA)	Santomera	NU	0002
ALMENDRICOS	Lorca	EC	0200
ALMENDRICOS	Lorca	ES	0200
ALMENDRICOS	Lorca	NU	0200
ALMUDENA	Caravaca de la Cruz	ES	0001
ALMUDENA	Caravaca de la Cruz	NU	0001
ALPORCHONES	Lorca	ES	0100
ALQUERIA (LA)	Jumilla	ES	0002
ALQUERIA (LA)	Jumilla	NU	0002
ALQUERIAS	Murcia	EC	0500
ALQUERIAS	Murcia	ES	0500
ALQUERIAS	Murcia	NU	0500
ALQUERIAS Y CERMEÑO	Lorca	ES	2400
ALQUIBLA	Mula	ES	0001
ALQUIBLA (LA)	Ojós	ES	0001
ALTICO	Caravaca de la Cruz	NU	0014

ENTIDADES Y NUCLEOS	MUNICIPIO	EC: Entidad Colectiva ES: Entidad Singular NU: Nucleo	INCLUIDO EN
ALTO PALOMO	Blanca	ES	0001
ALTO PALOMO	Blanca	NU	0001
ALTOBORDO	Lorca	ES	2500
ALTRITAR	Lorca	ES	2700
ALUMBRES	Cartagena	EC	0400
ALUMBRES	Cartagena	ES	0400
ALUMBRES	Cartagena	NU	0400
AMARGUILLO	Lorca	ES	2900
AMBROS	Ricote	ES	0004
ANCHOSA	Lorquí	NU	0007
ANCHOSA (LA)	Lorquí	ES	0007
ANTOLINOS (LOS)	San Pedro del Pinatar	ES	0002
ANTOLINOS (LOS)	San Pedro del Pinatar	NU	0002
APARECIDA (LA)	Cartagena	ES	1400
APARECIDA (LA)	Cartagena	NU	1400
APARECIDA (LA)	Murcia	ES	0400
APICHE	Lorca	ES	3200
ARBOLEDAS (LAS)	Archena	ES	0002
ARBOLEDAS (LAS)	Archena	NU	0002
ARBOLEJA (LA)	Murcia	EC	0600
ARBOLEJA (LA)	Murcia	ES	0600
ARCHENA	Archena	ES	0003
ARCHENA	Archena	NU	0003
ARCHIVEL	Caravaca de la Cruz	ES	0013
ARCHIVEL	Caravaca de la Cruz	NU	0013
ARCO (EL)	Ojós	ES	0002
ARDAL	Mula	ES	0002
AREJOS (LOS)	Aguilas	ES	0300
AREJOS (LOS)	Aguilas	NU	0300
ARENAL	Moratalla	EC	0100
ARRABAL	Caravaca de la Cruz	NU	0016
ARRAYAN	Moratalla	ES	0800
ARROYO ALAZOR	Moratalla	ES	0900
ARROYO BLANCO	Moratalla	ES	0900
ARROYO HURTADO	Cehegín	NU	0009
ARROYO TERCERO	Moratalla	ES	1000
ARROYOS (LOS)	Cartagena	ES	0600
ASCOY	Cieza	ES	0002
ASCOY	Cieza	NU	0002
ASOMADA (LA)	Cartagena	ES	2100
ASUNCION BARRIO	Villanueva del Río Segura	NU	0002
ATALAYA	Mazarrón	ES	0001
ATALAYA	Mazarrón	NU	0001
ATALAYA Y LAS PLAZAS	Lorca	ES	0400



ENTIDADES Y NUCLEOS	MUNICIPIO	EC: Entidad Colectiva ES: Entidad Singular NU: Núcleo	INCLUIDO EN
ATAMARIA	Cartagena	ES	1900
ATAMARIA	Cartagena	NU	1900
AVD. CALVO SOTELO	Albudeite	NU	0001
AVE (EL) Y LOS SIMONES	Lorca	ES	3600
AVILES	Lorca	EC	0300
AVILES	Lorca	ES	0300
AVILES	Lorca	NU	0300
AVILESES	Murcia	NU	2600
AZACAYA (LA)	Murcia	NU	0006
AZARAQUE (EL)	Alhama de Murcia	ES	0400
AZARBE	Murcia	ES	2000
AZOHIA (LA)	Cartagena	ES	1500
AZOHIA (LA)	Cartagena	NU	1500
BAJIL	Moratalla	ES	1100
BALANZAS (LOS)	Cartagena	ES	1400
BALDAZOS	Lorca	ES	1300
BALONGA	Abanilla	ES	0003
BALSAPINTADA	Fuente-Alamo	EC	0200
BALSAPINTADA	Fuente-Alamo	ES	0200
BALSAPINTADA	Fuente-Alamo	NU	0200
BALSICAS	Mazarrón	ES	0002
BALSICAS	Mazarrón	NU	0002
BALSICAS	Torre Pacheco	ES	0002
BALSICAS	Torre Pacheco	NU	0002
BALSICAS DE ARRIBA	Murcia	ES	2600
BAÑA (LA)	Cartagena	ES	1600
BAÑOS DE GILICO	Calasparra	ES	0400
BAÑOS Y MENDIGO	Murcia	ES	0002
BAÑOS Y MENDIGO	Murcia	NU	0002
BAÑOS (LOS)	Abanilla	ES	0004
BAÑOS (LOS)	Archena	ES	0004
BAÑOS (LOS)	Archena	NU	0004
BAÑOS (LOS)	Fortuna	ES	0002
BAÑOS (LOS)	Fortuna	NU	0002
BAÑOS (LOS)	Mula	ES	0003
BAÑOS (LOS)	Mula	NU	0003
BARAHONDA NUEVA	Jumilla	NU	0011
BARAHONDA VIEJA	Jumilla	NU	0011
BARCA (LA)	Murcia	NU	0012
BARCA (LA)	Murcia	NU	0500
BARINAS	Abanilla	ES	0005
BARINAS	Abanilla	NU	0005
BARQUEROS	Murcia	ES	0003
BARQUEROS	Murcia	NU	0003

ENTIDADES Y NUCLEOS	MUNICIPIO	EC: Entidad Colectiva ES: Entidad Singular NU: Nucleo	INCLUIDO EN
BARRACAS (LAS)	Alhama de Murcia	ES	0600
BARRACAS (LAS)	Cartagena	ES	1900
BARRACAS (LAS)	Cartagena	NU	1900
BARRACAS (LAS)	Murcia	NU	0400
BARRANCO	Aguilas	EC	0100
BARRANCO	Cartagena	ES	0400
BARRANCO DE LOS ASENSIOS	Aguilas	ES	0100
BARRANCO DE LOS ASENSIOS	Aguilas	NU	0100
BARRANCO DEL BALADRE	Aguilas	ES	0500
BARRANCO DEL LOBO	Aguilas	ES	0200
BARRANCO DEL TALAYON	Aguilas	ES	0100
BARRANCO HONDO	Lorca	ES	0001
BARRANCO MOLAX	Abarán	ES	0002
BARRANCO (EL)	Ojós	ES	0003
BARRANDA	Caravaca de la Cruz	ES	0014
BARRANDA	Caravaca de la Cruz	NU	0014
BARRANTINO	Ricote	ES	0006
BARRATERA	Cieza	ES	0003
BARREROS (LOS)	Cartagena	ES	1600
BARREROS (LOS)	Cartagena	NU	1600
BARRIADA CUATRO SANTOS	Cartagena	ES	1600
BARRIADA CUATRO SANTOS	Cartagena	NU	1600
BARRIADA DE SANTIAGO	Cartagena	ES	1300
BARRIADA DE SANTIAGO	Cartagena	NU	1300
BARRIADA ESTACION	Calasparra	NU	0200
BARRIADA HISPANOAMERICANA	Cartagena	NU	1600
BARRIADA SAN CRISTOBAL	Cartagena	NU	1600
BARRIADA SAN JOSE OBRERO	Cartagena	NU	0700
BARRIADA SANTIAGO	Cartagena	NU	2300
BARRIADA VILLALBA	Cartagena	NU	0700
BARRIO DE LA AURORA	Murcia	NU	1500
BARRIO DE LA CONCEPCION	Cartagena	ES	2000
BARRIO DE LA CONCEPCION	Cartagena	NU	2000
BARRIO DE LA VICTORIA	Murcia	NU	3300
BARRIO DE LAS AROCAS	Murcia	NU	3500
BARRIO DE LOS CASEROS	Murcia	NU	0011
BARRIO DE LOS SECANOS	Murcia	NU	0011
BARRIO DE PERAL	Cartagena	ES	2000
BARRIO DE PERAL	Cartagena	NU	2000
BARRIO DE SAN ANTONIO	Lorca	NU	3200
BARRIO DE SAN ANTONIO	Murcia	NU	1500
BARRIO DEL CAFE	Blanca	NU	0100
BARRIO DEL CARMEN	Murcia	NU	2500
BARRIO DEL CARMEN	San Pedro del Pinatar	NU	0023

ENTIDADES Y NUCLEOS	MUNICIPIO	EC: Entidad Colectiva ES: Entidad Singular NU: Núcleo	INCLUIDO EN
BARRIO DEL PROGRESO	Murcia	ES	4200
BARRIO DEL PROGRESO	Murcia	NU	4200
BARRIO DEL PUENTE DE LA MULETA	Murcia	NU	0015
BARRIO LOS ANGELES	San Pedro del Pinatar	NU	0007
BARRIO PROVIDENCIA	Archena	ES	0005
BARRIO PROVIDENCIA	Archena	NU	0005
BARRIO SAN VITO	Lorca	NU	1300
BASCA (LA)	Beniel	ES	0001
BASCA (LA)	Beniel	NU	0001
BASE AEREA	San Javier	NU	0003
BASTIDAS (LOS)	Murcia	ES	5000
BATURNO (LO)	Cartagena	ES	2100
BAYNA	Blanca	EC	0100
BAYNA	Blanca	ES	0100
BEAL	Cartagena	EC	0500
BEAL	Cartagena	ES	0500
BEAL	Cartagena	NU	0500
BEATAS (LAS)	San Pedro del Pinatar	ES	0003
BEATOS (LOS)	Cartagena	ES	1000
BEATOS (LOS)	Cartagena	NU	1000
BEJAR	Lorca	EC	0400
BEJAR	Moratalla	EC	0200
BELCHI	Murcia	ES	0600
BELEN	Librilla	ES	0003
BELONES (LOS)	Cartagena	ES	1900
BELONES (LOS)	Cartagena	NU	1900
BELTRANES (LOS)	Alguazas	EC	0100
BELTRANES (LOS)	Alguazas	ES	0100
BELTRANES (LOS)	Alguazas	NU	0100
BENABLON	Caravaca de la Cruz	ES	0015
BENABLON	Caravaca de la Cruz	NU	0015
BENAMOR	Moratalla	EC	0200
BENAMOR DE ABAJO	Moratalla	ES	0200
BENIAJAN	Murcia	EC	0900
BENIAJAN	Murcia	ES	0900
BENIAJAN	Murcia	NU	0900
BENIEL	Beniel	ES	0002
BENIEL	Beniel	NU	0002
BENIZAR	Moratalla	EC	0400
BERENGUELES (LOS)	Lorca	ES	2900
BERMEJA (LA)	Ricote	ES	0005
BERRO (EL)	Alhama de Murcia	ES	0002
BERRO (EL)	Alhama de Murcia	NU	0002
BLANCA	Blanca	ES	0003

ENTIDADES Y NUCLEOS	MUNICIPIO	EC: Entidad Colectiva ES: Entidad Singular NU: Núcleo	INCLUIDO EN
BLANCA	Blanca	NU	0003
BLANCOS (LOS)	Cartagena	ES	0500
BLASES (LOS)	Cartagena	ES	0700
BOJAL (EL)	Murcia	NU	0900
BOLBAX	Cieza	ES	0004
BONETES	Murcia	ES	4300
BOQUERA (LA)	Moratalla	ES	0700
BOQUERAS (LAS)	Murcia	NU	0015
BOQUERON (EL)	Abarán	ES	0003
BORRICEN	Cartagena	ES	0400
BORRICEN	Cartagena	NU	0400
BRAZAL DE ALAMOS	Beniel	NU	0003
BRAZAL DE LA CRUZ	Beniel	NU	0003
BRAZAL DE LA RAJA	Beniel	NU	0003
BRAZAL DE LOS POLLOS	Beniel	NU	0003
BRAZAL NUEVO	Beniel	NU	0003
BRIANES	Murcia	ES	1600
BUENAVISTA	Murcia	NU	3300
BULLAS	Bullas	ES	0001
BULLAS	Bullas	NU	0001
BURETE	Cehegín	ES	0002
CABECICO DEL REY	Murcia	ES	5000
CABEZO DE LA JARA	Puerto-Lumbreras	ES	0001
CABEZO DE LA PLATA	Murcia	ES	1200
CABEZO DE LA PLATA	Murcia	NU	1200
CABEZO DE TORRES	Murcia	EC	1000
CABEZO DE TORRES	Murcia	ES	1000
CABEZO DE TORRES	Murcia	NU	1000
CABEZO (EL)	Bullas	ES	0002
CABEZUELA	Caravaca de la Cruz	NU	0014
CABILAS (LAS)	Alhama de Murcia	NU	0300
CABILDO (EL) Y LA CAMPANA	Lorca	ES	2200
CABO DE PALOS	Cartagena	ES	1900
CABO DE PALOS	Cartagena	NU	1900
CAFE (CASAS DEL)	Jumilla	NU	0005
CAGITAN	Mula	ES	0004
CALA REONA	Cartagena	ES	1900
CALA REONA	Cartagena	NU	1900
CALABARDINA	Aguilas	ES	0400
CALAR DE LA SANTA	Moratalla	ES	1000
CALAR DE LA SANTA	Moratalla	NU	1000
CALARREONA	Aguilas	ES	0300
CALARREONA	Aguilas	NU	0300
CALASPARRA	Calasparra	ES	0001

ENTIDADES Y NUCLEOS	MUNICIPIO	EC: Entidad Colectiva ES: Entidad Singular NU: Nucleo	INCLUIDO EN
CALASPARRA	Calasparra	NU	0001
CALAVERA (LA)	San Javier	ES	0002
CALNEGRE Y LOS CURAS	Lorca	ES	2600
CAMACHOS (LOS)	Cartagena	ES	2100
CAMACHOS (LOS)	Cartagena	NU	2100
CAMACHOS (LOS)	Torre Pacheco	ES	0003
CAMINO DE CARRACLACA	Lorca	NU	2900
CAMINO HONDO	Lorca	ES	1600
CAMINO VIEJO DE CASILLAS	Murcia	NU	0005
CAMPANA (LA)	Lorca	NU	2200
CAMPANERO (EL)	Moratalla	ES	0800
CAMPANO (LO)	Cartagena	ES	2300
CAMPANO (LO)	Cartagena	NU	2300
CAMPERO (LO)	Cartagena	ES	1400
CAMPICO BLANCO	Lorca	ES	2100
CAMPICO DE LOS LIRIAS	Aguilas	ES	0100
CAMPILLO	Lorca	EC	0500
CAMPILLO	Lorca	ES	0500
CAMPILLO DE ABAJO	Fuente-Alamo	ES	1000
CAMPILLO DE ABAJO	Fuente-Alamo	NU	1000
CAMPILLO DE ADENTRO	Cartagena	ES	1500
CAMPILLO DE ARRIBA	Fuente-Alamo	ES	1000
CAMPILLO DE ARRIBA	Fuente-Alamo	NU	1000
CAMPILLO DE LOS JIMENEZ	Cehegín	ES	0003
CAMPILLO Y SUERTES	Cehegín	ES	0004
CAMPILLO (EL)	Moratalla	ES	0600
CAMPILLO (EL)	Ojós	ES	0004
CAMPILLOS (LOS)	Alguazas	NU	0001
CAMPO	Aguilas	EC	0200
CAMPO ABAJO	Yecla	ES	0001
CAMPO ARRIBA	Yecla	ES	0002
CAMPO COY	Caravaca de la Cruz	ES	0002
CAMPO DE ABAJO	Torres de Cotillas (Las)	ES	0001
CAMPO DE ARRIBA	Torres de Cotillas (Las)	ES	0002
CAMPO EREMITORIO DE LA LUZ	Murcia	ES	4700
CAMPO LOPEZ	Lorca	ES	0600
CAMPO LOPEZ	Lorca	NU	0600
CAMPO NUBLA	Cartagena	EC	0600
CAMPOS DEL RIO	Campos del Río	ES	0001
CAMPOS DEL RIO	Campos del Río	NU	0001
CAMPOTEJAR ALTA	Molina de Segura	ES	0002
CAMPOTEJAR BAJA	Molina de Segura	ES	0003
CAMPULES	Abanilla	ES	0006
CANADILLO	Cieza	ES	0005

ENTIDADES Y NUCLEOS	MUNICIPIO	EC: Entidad Colectiva ES: Entidad Singular NU: Núcleo	INCLUIDO EN
CANALEJA (LA) Y EL PARDO	Lorca	ES	0300
CANALES (LAS)	Aledo	ES	0003
CANALES (LAS)	Aledo	NU	0003
CANALES (LAS)	Lorca	ES	2700
CANALES (LAS)	Lorca	NU	2700
CANARA	Cehegín	ES	0005
CANARA	Cehegín	NU	0005
CANEJA	Caravaca de la Cruz	ES	0003
CANEJA	Caravaca de la Cruz	NU	0003
CANOVAS	Fuente-Alamo	EC	0800
CANOVAS	Fuente-Alamo	ES	0800
CANOVAS	Fuente-Alamo	NU	0800
CANTAR (EL)	Lorca	ES	1200
CANTAREROS (LOS)	Totana	ES	0300
CANTAREROS (LOS)	Totana	NU	0300
CANTERAS	Cartagena	EC	0700
CANTERAS	Cartagena	ES	0700
CANTERAS	Cartagena	NU	0700
CANTON (EL)	Abanilla	ES	0008
CANTON (EL)	Abanilla	NU	0008
CANTOS (LOS)	Moratalla	ES	1000
CANUTE (EL)	Murcia	NU	0900
CAÑADA CE CANARA	Cehegín	ES	0006
CAÑADA DE CANARA	Cehegín	NU	0006
CAÑADA DE CARTIN	Villanueva del Río Segura	ES	0003
CAÑADA DE GALLEGO	Mazarrón	NU	0006
CAÑADA DE LA CRUZ	Moratalla	EC	0500
CAÑADA DE LA CRUZ	Moratalla	ES	0500
CAÑADA DE LA CRUZ	Moratalla	NU	0500
CAÑADA DE LA LEÑA	Abanilla	ES	0009
CAÑADA DE LA LEÑA	Abanilla	NU	0009
CAÑADA DE MENA	Lorca	ES	1300
CAÑADA DEL TRIGO	Jumilla	ES	0003
CAÑADA DEL TRIGO	Jumilla	NU	0003
CAÑADA GIL	Ricote	ES	0007
CAÑADA HERMOSA	Murcia	EC	1100
CAÑADA HERMOSA	Murcia	ES	1100
CAÑADA HERMOSA Y JOFRE	Lorca	ES	3400
CAÑADAS DE SAN PEDRO	Murcia	EC	1200
CAÑADAS DEL ROMERO	Mazarrón	ES	0003
CAÑADAS DEL ROMERO	Mazarrón	NU	0003
CAÑADAS (LAS)	Alhama de Murcia	EC	0100
CAÑADAS (LAS)	Campos del Río	ES	0002
CAÑAR (EL)	Cartagena	ES	1800

ENTIDADES Y NUCLEOS	MUNICIPIO	EC: Entidad Colectiva ES: Entidad Singular NU: Núcleo	INCLUIDO EN
CAÑAREJO	Lorca	ES	0700
CAÑARICO (EL)	Alhama de Murcia	EC	0200
CAÑAS (CASA DE LAS)	Jumilla	NU	0005
CAÑAVATES (LOS)	Cartagena	ES	1800
CAÑAVATES (LOS)	Mazarrón	NU	0008
CAPEL	Moratalla	ES	1100
CAPRES	Fortuna	ES	0003
CAPRES	Fortuna	NU	0003
CARACOLERO (EL)	Murcia	ES	2200
CARAMBAS (LOS)	Torres de Cotillas (Las)	ES	0003
CARAVACA DE LA CRUZ	Caravaca de la Cruz	ES	0004
CARAVACA DE LA CRUZ	Caravaca de la Cruz	NU	0004
CARCHE (EL)	Jumilla	ES	0004
CARDENAS Y PRADICO	Lorca	ES	1800
CARMOLI (EL)	Cartagena	ES	1000
CARMOLI (EL)	Cartagena	NU	1000
CARMONA	Alhama de Murcia	ES	0400
CARRACLACA	Lorca	ES	2900
CARRASCALEJO (EL)	Bullas	ES	0003
CARRASCOSAS (LOS)	Cartagena	ES	0300
CARRASCOY	Murcia	ES	0004
CARRASQUILLA	Cehegín	ES	0007
CARRASQUILLA	Lorca	EC	0600
CARRASQUILLA	Lorca	ES	0600
CARRETERA DE LA ÑORA	Murcia	NU	0100
CARRETERA DE ZENETA	Beniel	NU	0003
CARRETERA ESTACION	Blanca	ES	0100
CARRETERA ESTACION	Blanca	NU	0100
CARRETERA MOJON-ZENETA	Beniel	NU	0004
CARRIL DE LA ENERA	Murcia	NU	0006
CARRIL DE LOS PENCHOS	Murcia	ES	0100
CARRIL DE LOS PENCHOS	Murcia	NU	0100
CARRILLOS (LOS)	Abanilla	ES	0010
CARRILLOS (LOS)	Fortuna	ES	0004
CARRIONES (LOS)	Cartagena	ES	1400
CARRIONES (LOS)	Cartagena	ES	1100
CARTAGENA	Cartagena	ES	0001
CARTAGENA	Cartagena	NU	0001
CASA BLANCA	Murcia	NU	0014
CASA CASTILLO	Lorca	ES	1300
CASA CASTILLO Y EL VADO	Lorca	ES	0500
CASA DE ERAS	Moratalla	ES	0200
CASA DE LAS MONJAS	Lorca	ES	2500
CASA DE LOS GARCIA	Moratalla	ES	0400

ENTIDADES Y NUCLEOS	MUNICIPIO	EC: Entidad Colectiva ES: Entidad Singular NU: Nucleo	INCLUIDO EN
CASA DE PANES	Lorca	ES	3300
CASA DEL CURA	Murcia	NU	2200
CASA DEL PRADO	Moratalla	ES	1000
CASA EL AVI	Lorca	ES	1600
CASA MOLINA (LA)	Librilla	ES	0004
CASA NUEVA	Moratalla	ES	1100
CASA NUEVAS DE LA COSTERA	Alhama de Murcia	NU	0300
CASA PALACIO	Lorca	ES	0700
CASA PERNIAS	Moratalla	ES	1000
CASA PUERTO	Moratalla	ES	1100
CASA REQUENA	Moratalla	ES	0400
CASA REQUENA	Moratalla	NU	0400
CASABLANCA	Abarán	ES	0004
CASAS ALFARO	Moratalla	ES	0900
CASAS DE ALEDO	Moratalla	ES	1100
CASAS DE ALEDO	Moratalla	NU	1100
CASAS DE DIAZ	Jumilla	NU	0012
CASAS DE LA HUERTA DE ERA ALTA	Murcia	ES	1900
CASAS DE LOS SORDOS	Alhama de Murcia	ES	0200
CASAS DE MOYA	Moratalla	ES	1100
CASAS DE MURCIA	Lorca	ES	1300
CASAS DE PEÑA	Lorca	ES	1300
CASAS DE RUBIO	Lorca	ES	2900
CASAS DE SEVILLA	Cartagena	NU	0700
CASAS DE TALLANTE	Cartagena	ES	0600
CASAS DEL ALJIBE (LAS)	Alhama de Murcia	ES	0100
CASAS DEL ALJIBE (LAS)	Alhama de Murcia	NU	0100
CASAS DEL CAMINO DEL CHURRA	Murcia	ES	4600
CASAS DEL CAMINO DEL CHURRA	Murcia	NU	4600
CASAS DEL CARRIL DE LA IGLESIA	Murcia	ES	4600
CASAS DEL CARRIL DE LA IGLESIA	Murcia	NU	4600
CASAS DEL CEMENTERIO DE NUESTRO PADRE JESUS	Murcia	ES	3600
CASAS DEL MOLINO	Cartagena	ES	0600
CASAS DEL POBRE	Moratalla	ES	0200
CASAS DEL ZORRA	Cartagena	ES	0900
CASAS NUEVAS	Lorca	ES	3500
CASAS NUEVAS	Mula	ES	0005
CASAS NUEVAS	Mula	NU	0005
CASAS NUEVAS	Murcia	NU	0900
CASAS NUEVAS Y DE GALLARDO	Lorca	ES	0700
CASAS (LAS)	Cartagena	ES	0100
CASAS (LAS)	Cartagena	NU	0100
CASAS (LAS)	Moratalla	ES	0200



ENTIDADES Y NUCLEOS	MUNICIPIO	EC: Entidad Colectiva ES: Entidad Singular NU: Núcleo	INCLUIDO EN
CASAS (LAS)	Murcia	ES	1200
CASAS (LAS)	Murcia	NU	1200
CASICAS	Caravaca de la Cruz	NU	0013
CASICAS DE SAN JUAN	Moratalla	ES	1100
CASICAS DE SAN JUAN	Moratalla	NU	1100
CASICAS DEL PORTAL	Moratalla	ES	0400
CASICAS (LAS)	Aguilas	ES	0400
CASICAS (LAS)	Cartagena	ES	1300
CASICAS (LAS)	Fortuna	ES	0005
CASICAS (LAS)	Fortuna	NU	0005
CASICAS (LAS)	Lorca	ES	0200
CASICAS (LAS)	Mula	NU	0005
CASICAS (LAS)	Murcia	ES	1600
CASICAS (LAS)	Puerto-Lumbreras	ES	0300
CASICAS (LAS)	Puerto-Lumbreras	NU	0300
CASILLA (LA)	Lorca	ES	1600
CASILLAS	Murcia	NU	0005
CASILLAS (LAS)	Murcia	NU	3300
CASILLAS (LUGAR DE) O ERMITA DE BUENDIA	Murcia	ES	0005
CASTELLAR (EL)	Murcia	ES	1700
CASTELLAR (EL)	Murcia	NU	1700
CASTILLEJOS (LOS)	Cartagena	ES	1000
CASTILLEJOS (LOS)	Cartagena	ES	1100
CASTILICOS (LOS)	Moratalla	ES	0900
CAUTIVOS (LOS)	Lorca	ES	2100
CAUTIVOS (LOS)	Lorca	NU	2100
CAZADORES (LOS)	Mazarrón	NU	0007
CAZALLA	Lorca	EC	0700
CEBOLLETAS (CASAS)	Jumilla	NU	0005
CEGARRAS (LOS)	Lorca	ES	1800
CEHEGIN	Cehegín	ES	0008
CEHEGIN	Cehegín	NU	0008
CEMENTERIO (EL)	Lorca	ES	3200
CENTRO IFRE-PASTRANA	Mazarrón	NU	0007
CEREZO (EL)	Moratalla	ES	0800
CEUTI	Ceuti	ES	0003
CEUTI	Ceuti	NU	0003
CHAPARRAL	Cehegín	ES	0009
CHAPARRAL	Cehegín	NU	0009
CHAPINETA (LA)	Cartagena	NU	1500
CHARAN	Moratalla	ES	0400
CHARCA (LA)	Totana	ES	0200
CHARCA (LA)	Totana	NU	0200

ENTIDADES Y NUCLEOS	MUNICIPIO	EC: Entidad Colectiva ES: Entidad Singular NU: Núcleo	INCLUIDO EN
CHARCO DE LA PEÑA	Jumilla	NU	0013
CHARCON (EL)	Aguilas	ES	0300
CHARCOS (LOS)	Moratalla	ES	0100
CHICAMO (EL)	Abanilla	ES	0011
CHOPILLO (EL)	Moratalla	ES	0600
CHURRA	Lorca	ES	2900
CHURRA	Murcia	EC	1700
CHURRA	Murcia	ES	1700
CHURRA	Murcia	NU	1700
CHURTALES (LOS)	Lorca	ES	3300
CIEZA	Cieza	ES	0006
CIEZA	Cieza	NU	0006
CLETOS (BARRIO DE LOS)	Santomera	NU	0002
COBATICAS	Cartagena	ES	1900
COBATILLAS	Moratalla	EC	0600
COBATILLAS	Murcia	EC	1500
COBATILLAS	Murcia	ES	1500
COBATILLAS	Murcia	NU	1500
COBATILLAS LA VIEJA	Murcia	NU	1500
COBATILLAS (LAS)	Moratalla	ES	0600
COBO (EL)	Moratalla	ES	0100
COBO (EL)	Moratalla	NU	0100
COCON	Aguilas	EC	0300
COCON (EL)	Aguilas	ES	0300
COLLADO DE LIRON	Lorca	ES	2200
COLLADO DE TALLANTE	Cartagena	ES	0600
COLLADO GIL	Ricote	ES	0008
COLLADOS WEISS	Aguilas	NU	0200
COLLADOS ZIESCHANG	Aguilas	NU	0200
COLONIA JULIO RUIZ DE ALDA	San Javier	ES	0003
COLONIA JULIO RUIZ DE ALDA	San Javier	NU	0003
COLONIA SAN FRANCISCO	Torre Pacheco	NU	0007
COMALA	Molina de Segura	ES	0005
CONDOMINA (LA)	Lorca	ES	1600
CONDOMINA (LA)	Torres de Cotillas (Las)	ES	0004
CONDOMINA (LA)	Torres de Cotillas (Las)	NU	0004
CONEJO (CASAS)	Jumilla	NU	0005
CONEJOS (LOS)	Molina de Segura	NU	0014
CONESAS (LOS)	Cartagena	ES	1400
CONESAS (LOS)	Cartagena	NU	1400
CONESAS (LOS)	Murcia	NU	0008
CONJUNTO RESIDENCIAL	Murcia	NU	3600
CONSEJERO (EL)	Lorca	NU	2100
CONVENTOS (LOS)	Lorca	ES	2500

ENTIDADES Y NUCLEOS	MUNICIPIO	EC: Entidad Colectiva ES: Entidad Singular NU: Núcleo	INCLUIDO EN
CONVENTOS (LOS)	Lorca	NU	2500
COPA (LA)	Bullas	ES	0005
COPA (LA)	Bullas	NU	0005
COPE	Aguilas	EC	0400
COPE	Aguilas	ES	0400
COPE	Aguilas	NU	0400
CORAZON DE MARIA	Lorca	NU	2700
CORONA	Abarán	ES	0005
CORONA (LA)	Cartagena	ES	1500
CORTIJO ALTO	Calasparra	ES	0500
CORTIJO CAPEL	Cehegín	NU	0005
CORTIJO DE LOS GUAPOS	Cehegín	NU	0007
CORTIJO DE LOS PANES	Calasparra	ES	0400
CORVERA	Murcia	EC	1600
CORVERA	Murcia	ES	1600
CORVERA	Murcia	NU	1600
CORVILLONES	Lorca	ES	2400
COSTERA (LA)	Alhama de Murcia	EC	0300
COSTERA (LA)	Totana	ES	0600
COTILLAS ANTIGUA	Torres de Cotillas (Las)	ES	0005
COTILLAS ANTIGUA	Torres de Cotillas (Las)	NU	0005
COTO (EL)	Torres de Cotillas (Las)	ES	0006
COTO (EL)	Torres de Cotillas (Las)	NU	0006
COY	Lorca	ES	0002
COY	Lorca	NU	0002
CRUCE (EL)	Lorca	NU	2500
CRUCETICAS (LAS)	Aguilas	ES	0500
CRUZ DE CABAÑI	Lorca	ES	2900
CRUZ (LA)	Albudeite	NU	0001
CRUZ (LA)	Murcia	NU	0005
CUARTEROS (LOS)	San Pedro del Pinatar	ES	0005
CUARTEROS (LOS)	San Pedro del Pinatar	NU	0005
CUARTOS DE ROTAS	Calasparra	ES	0200
CUERDA (LA)	Ricote	ES	0009
CUESTA ALTA	Ricote	ES	0010
CUESTA BLANCA	Ulea	ES	0001
CUESTA BLANCA DE ABAJO	Cartagena	ES	1100
CUESTA BLANCA DE ABAJO	Cartagena	NU	1100
CUESTA BLANCA DE ARRIBA	Cartagena	ES	1500
CUESTA BLANCA DE ARRIBA	Cartagena	NU	1500
CUESTA DE GOS	Aguilas	ES	0400
CUESTA DE GOS	Aguilas	NU	0400
CUESTA DE LA CABRA	Aguilas	ES	0200
CUESTA DE LA ESCARIHUELA	Lorca	ES	1000

ENTIDADES Y NUCLEOS	MUNICIPIO	EC: Entidad Colectiva ES: Entidad Singular NU: Nucleo	INCLUIDO EN
CUESTA DE LA ESCARIHUELA	Lorca	NU	1000
CUESTA DE MELLADO	Lorca	ES	0400
CUEVA (LA)	Murcia	NU	3000
CUEVAS DE REYLLO	Fuente-Alamo	EC	0300
CUEVAS DE REYLLO	Fuente-Alamo	ES	0300
CUEVAS DE REYLLO	Fuente-Alamo	NU	0300
CUEVAS DEL NORTE	Murcia	NU	4300
CULEBRINA	Lorca	EC	0800
CUNA (LA)	Ójós	ES	0005
CURAS (LOS)	Lorca	NU	2600
DIAZ (LOS)	Cartagena	ES	0700
DIAZ (LOS)	Cartagena	NU	0700
DOCTORA (LA)	Calasparra	ES	0500
DOCTORA (LA)	Calasparra	NU	0500
DOLORES	Torre Pacheco	NU	0005
DOLORES (LOS)	Cartagena	ES	1600
DOLORES (LOS)	Cartagena	NU	1600
DOLORES (LOS)	Murcia	ES	0006
DOLORES (LOS)	Murcia	NU	0006
DOLORES (LOS)	Torre Pacheco	ES	0005
DON GONZALO	Lorca	ES	2000
DON JUDAS	Lorca	ES	2900
DOÑA INES	Lorca	ES	0005
DOÑA INES	Lorca	NU	0005
EGESA (LA)	Librilla	ES	0005
ENCARNACION (LA)	Caravaca de la Cruz	ES	0016
ENCARNACION (LA)	Caravaca de la Cruz	NU	0016
ENCEBRAS (LAS)	Jumilla	ES	0005
ENCOMIENDA (LA)	Moratalla	ES	1000
ENTREDICHO (EL)	Caravaca de la Cruz	NU	0017
ERA ALTA	Murcia	EC	1900
ERA ALTA	Murcia	ES	1900
ERA ALTA	Murcia	NU	1900
ERMITA	Puerto-Lumbreras	ES	0100
ERMITA	Puerto-Lumbreras	NU	0100
ERMITA DE BELEN	Murcia	ES	4300
ERMITA DE BURGOS	Murcia	ES	3100
ERMITA DE BURGOS	Murcia	NU	3100
ERMITA DE LOS CARRASCOS	Lorca	ES	1000
ERMITA DE LOS NAVARROS	Lorca	ES	0400
ERMITA DE LOS REMEDIOS	Murcia	NU	3500
ERMITA DE PATIÑO	Murcia	ES	4200
ERMITA DE SANTA GERTRUDIS	Lorca	NU	1600
ERMITA DE TALLANTE	Cartagena	ES	0600

ENTIDADES Y NUCLEOS	MUNICIPIO	EC: Entidad Colectiva ES: Entidad Singular NU: Núcleo	INCLUIDO EN
ERMITA DEL RAMONETE	Lorca	ES	2600
ERMITA DEL RAMONETE	Lorca	NU	2600
ERMITA SANTA BARBARA	Cartagena	ES	1800
ERMITA SANTA BARBARA	Cartagena	NU	1800
ESCABEAS (LOS)	Cartagena	ES	0600
ESCARIHUELA (LA)	Lorca	ES	1000
ESCARIHUELA (LA)	Lorca	NU	1000
ESCOBAR	Cehegín	ES	0010
ESCOBAR (EL)	Fuente-Alamo	ES	0300
ESCOBAR (EL)	Fuente-Alamo	NU	0300
ESCOMBRERAS DE CARTAGENA	Cartagena	EC	0800
ESCOMBRERAS DE CARTAGENA	Cartagena	ES	0800
ESCOMBRERAS DE CARTAGENA	Cartagena	NU	0800
ESCUCHA	Lorca	EC	1000
ESPADA (LA)	Molina de Segura	ES	0006
ESPARRAGAL	Calasparra	EC	0100
ESPARRAGAL	Murcia	EC	2000
ESPARRAGAL	Murcia	ES	2000
ESPARRAGAL	Murcia	NU	2000
ESPARRAGAL	Puerto-Lumbreras	EC	0100
ESPARRAGAL	Puerto-Lumbreras	ES	0100
ESPARRAGUERAL	Cartagena	ES	0100
ESPARRAGUERAL	Cartagena	NU	0100
ESPERANZA (LA)	Unión (La)	ES	0300
ESPERANZAS (LAS)	San Pedro del Pinatar	ES	0007
ESPINAR (EL)	Fuente-Alamo	ES	0900
ESPINAR (EL)	Fuente-Alamo	NU	0900
ESPUÑA	Alhama de Murcia	EC	0400
ESTACADA (LA)	Jumilla	ES	0006
ESTACADA (LA)	Jumilla	NU	0006
ESTACION	Lorca	ES	1300
ESTACION	Lorca	NU	1300
ESTACION	Puerto-Lumbreras	ES	0100
ESTACION	Puerto-Lumbreras	NU	0100
ESTACION DE FERROCARRIL	Calasparra	ES	0200
ESTACION FERREA	Blanca	ES	0004
ESTACION FERREA	Blanca	NU	0004
ESTACION (LA)	Ulea	ES	0002
ESTANCO SERAFIN	Lorca	NU	1600
ESTRASES (LOS)	Cartagena	ES	0300
ESTRECHO DE SAN GINES (EL)	Cartagena	ES	0500
ESTRECHO DE SAN GINES (EL)	Cartagena	NU	0500
ESTRECHO (EL)	Fuente-Alamo	ES	0200
ESTRECHO (EL)	Fuente-Alamo	NU	0200

ENTIDADES Y NUCLEOS	MUNICIPIO	EC: Entidad Colectiva ES: Entidad Singular NU: Núcleo	INCLUIDO EN
ESTRECHO (EL)	Mazarrón	NU	0007
ESTRECHOS (LOS)	Aguilas	ES	0200
FABRICA DE LA POLVORA	Murcia	ES	2500
FELI	Lorca	ES	2500
FELI	Lorca	NU	2500
FENAZAR	Molina de Segura	ES	0007
FENAZAR	Molina de Segura	NU	0007
FERRIOL (EL)	Cartagena	ES	0400
FERRO (LO)	Torre Pacheco	NU	0010
FICAIRA	Ulea	ES	0003
FINCA MAXIMINO	Molina de Segura	NU	0014
FINCA (LA)	Calasparra	ES	0100
FLORES (LOS)	Cartagena	ES	1500
FLORIDA (LA)	Torres de Cotillas (Las)	ES	0007
FLORIDA (LA)	Torres de Cotillas (Las)	NU	0007
FLOTAS DE BUTRON (LAS)	Alhama de Murcia	ES	0500
FLOTAS DE BUTRON (LAS)	Alhama de Murcia	NU	0500
FLOTAS DE CALCETA (LAS)	Alhama de Murcia	ES	0500
FLOTAS (LAS)	Alhama de Murcia	EC	0500
FONTANARES	Lorca	EC	1100
FONTANARES	Lorca	ES	1100
FONTANICAS Y SAN ANTON	Lorca	ES	3400
FORTUNA	Fortuna	ES	0007
FORTUNA	Fortuna	NU	0007
FOTUYA	Moratalla	ES	1100
FRANCESES Y MANCHONES	Lorca	ES	1800
FRASQUITOS (LOS)	Totana	NU	0300
FUENSANTA (LA)	Lorca	ES	3300
FUENSANTA (LA)	Moratalla	ES	1000
FUENSANTILLA	Cieza	ES	0007
FUENTE ALAMO	Fuente-Alamo	EC	0900
FUENTE ALAMO	Fuente-Alamo	ES	0900
FUENTE ALAMO	Fuente-Alamo	NU	0900
FUENTE AMARGA	Cartagena	ES	1400
FUENTE BLANCA	Fortuna	ES	0008
FUENTE BLANCA	Fortuna	NU	0008
FUENTE CARRASCA	Bullas	ES	0006
FUENTE DE ALEDO (LA)	Alhama de Murcia	ES	0100
FUENTE DE BENIZAR	Moratalla	ES	0400
FUENTE DE BENIZAR	Moratalla	NU	0400
FUENTE DEL CIENO	Ricote	ES	0011
FUENTE DEL PINO	Jumilla	ES	0007
FUENTE DEL PINO	Jumilla	NU	0007
FUENTE LIBRILLA	Mula	ES	0006

ENTIDADES Y NUCLEOS	MUNICIPIO	EC: Entidad Colectiva ES: Entidad Singular NU: Núcleo	INCLUIDO EN
FUENTE LIBRILLA	Mula	NU	0006
FUENTE MORRA	Villanueva del Río Segura	ES	0005
FUENTES (LOS)	Cartagena	ES	1800
GABATOS (LOS)	Cartagena	ES	1600
GABATOS (LOS)	Cartagena	NU	1600
GALAPACHA (LA)	Murcia	ES	2300
GALERA (LA) Y LOS JOPOS	Lorca	ES	1000
GALIFA	Cartagena	ES	1500
GALIFA	Cartagena	NU	1500
GALLEGOS (LOS)	Aguilas	ES	0300
GALLEGOS (LOS)	Aguilas	NU	0300
GALLOS (LOS)	Cartagena	ES	1300
GAÑUELAS	Alhama de Murcia	ES	0300
GAÑUELAS	Mazarrón	ES	0004
GAÑUELAS	Mazarrón	NU	0004
GARAPACHA (LA)	Fortuna	NU	0009
GARCIAS (LOS)	Cartagena	ES	0700
GARCIAS (LOS)	Cartagena	NU	1300
GARCIAS (LOS)	Cartagena	NU	0700
GARCIAS (LOS)	Murcia	ES	1600
GARCIAS (LOS)	Murcia	NU	0008
GARRES Y LAGES	Murcia	EC	2100
GARRES (LOS)	Murcia	ES	2100
GARRES (LOS)	Murcia	NU	2100
GARROBILLO	Lorca	EC	1200
GARROBILLO (EL)	Aguilas	ES	0400
GARROBO	Mazarrón	ES	0005
GEA Y TRUYOLS	Murcia	EC	2200
GEA (LO)	Murcia	ES	2200
GEA (LO)	Murcia	NU	2200
GEBAS	Alhama de Murcia	ES	0003
GEBAS	Alhama de Murcia	NU	0003
GENERALA (LA)	Murcia	NU	0011
GERANEOS (LOS)	Aguilas	NU	0200
GIBARROYA	Moratalla	ES	1000
GILICO	Cehegín	ES	0011
GINETA (LA)	Fortuna	ES	0017
GINETA (LA)	Fortuna	NU	0011
GINETA (LA)	Fortuna	NU	0017
GINETE	Cieza	ES	0008
GIRONA, LOS CUZCOS Y EL LLANO	Lorca	ES	1500
GLORIA (LA)	Murcia	NU	0005
GOMEZ (LOS)	San Pedro del Pinatar	ES	0008
GOMEZ (LOS)	San Pedro del Pinatar	NU	0008

ENTIDADES Y NUCLEOS	MUNICIPIO	EC: Entidad Colectiva ES: Entidad Singular NU: Núcleo	INCLUIDO EN
GOÑAR	Puerto-Lumbreras	ES	0200
GOÑAR	Puerto-Lumbreras	NU	0200
GORGUEL (EL)	Cartagena	ES	0400
GRAJUELA (LA)	San Javier	ES	0004
GRANADICOS (LOS)	Moratalla	ES	0800
GRANJA (LA)	Calasparra	ES	0300
GRANJA (LA)	Lorca	ES	3000
GRANJA (LA)	Murcia	NU	0008
GRILLAS (LAS)	Cartagena	ES	1800
GUADALUPE	Murcia	EC	2300
GUADALUPE DE MACIASCOQUE	Murcia	ES	2300
GUADALUPE DE MACIASCOQUE	Murcia	NU	2300
GUARDIANES (LOS)	Totana	NU	0300
GUIA (LA)	Cartagena	ES	1600
GUIA (LA)	Cartagena	NU	1600
HACIENDA DEL GITANO	Aguilas	ES	0500
HENARES	Lorca	ES	3600
HEREDIAS (LOS)	Lorca	ES	1400
HERREÑA (LA)	Mula	ES	0007
HERRERA (LA)	Murcia	ES	0400
HIGUERAL (EL)	Cartagena	ES	1100
HINOJAR	Lorca	ES	0003
HONDARES	Moratalla	ES	0800
HONDON	Cartagena	EC	0900
HONDONERA	Calasparra	EC	0200
HORNERA (LA)	Molina de Segura	ES	0008
HORNICO	Caravaca de la Cruz	ES	0005
HORNICO	Caravaca de la Cruz	NU	0005
HORNO	Cieza	ES	0009
HORTICHUELA	Torre Pacheco	ES	0006
HOYA ALAZOR	Moratalla	ES	0900
HOYA DEL CAMPO	Abarán	ES	0006
HOYA DEL CAMPO	Abarán	NU	0006
HOYA HERMOSA	Fortuna	ES	0010
HOYA NOGUERA Y CUADRADOS	Mula	ES	0008
HOYA Y CABEZO	Alguazas	ES	0100
HOYA (LA)	Lorca	EC	1300
HOYAMORENA	Torre Pacheco	ES	0007
HUERTA	Caravaca de la Cruz	ES	0006
HUERTA DE ABAJO	Torres de Cotillas (Las)	ES	0008
HUERTA DE ALQUERIAS	Murcia	ES	0500
HUERTA DE ARRIBA	Blanca	ES	0007
HUERTA DE ARRIBA	Torres de Cotillas (Las)	ES	0009
HUERTA DE CARA	Albudeite	NU	0001



ENTIDADES Y NUCLEOS	MUNICIPIO	EC: Entidad Colectiva ES: Entidad Singular NU: Núcleo	INCLUIDO EN
HUERTA DE LA ALBERCA	Murcia	ES	0200
HUERTA DE LLANO DE BRUJAS	Murcia	ES	2800
HUERTA DE MONTEAGUDO	Murcia	ES	3000
HUERTA DE RINCON DE SECA	Murcia	ES	4100
HUERTA DE SAN BENITO	Murcia	ES	4200
HUERTA DE SANTA CRUZ	Murcia	ES	4500
HUERTA DE SANTO ANGEL	Murcia	ES	4700
HUERTA DEL ABAD	Aguilas	ES	0300
HUERTA DEL RAAL	Murcia	ES	3700
HUERTA Y CAMPO DE LOS RAMOS	Murcia	ES	3800
HUERTA Y CAMPO DEL CABEZO	Murcia	ES	1000
HUERTA (LA)	Abanilla	ES	0012
HUERTA (LA)	Beniel	ES	0003
HUERTA (LA)	Totana	ES	0006
HUERTAS (LOS)	Unión (La)	NU	0002
HUMBRIAS	Lorca	EC	1400
HURONA (LA)	Molina de Segura	ES	0009
HURTADO	Archena	ES	0006
HURTADO	Archena	NU	0006
IFRE-CAÑADA DE GALLEGO	Mazarrón	ES	0006
IFRE-PASTRANA	Mazarrón	ES	0007
IGLESIA DE MORATA	Lorca	NU	1700
IMBERNONES (LOS)	San Pedro del Pinatar	ES	0009
IMBERNONES (LOS)	San Pedro del Pinatar	NU	0009
INAZARES	Moratalla	EC	1200
INAZARES	Moratalla	ES	1200
INAZARES	Moratalla	NU	1200
INCHOLA	Alhama de Murcia	ES	0300
ISLA CIERVO (DEL)	Cartagena	ES	1900
ISLA GROSA	Cartagena	ES	1900
ISLA PLANA	Cartagena	ES	1800
ISLA PLANA	Cartagena	NU	1800
ISLA REDONDA (O RONDELLA)	Cartagena	ES	1900
ISLA SUJETO (DEL)	Cartagena	ES	1900
ISLAS HORMIGAS	Cartagena	ES	1900
ISLAS MENORES	Cartagena	ES	1900
ISLAS MENORES	Cartagena	NU	1900
JARALES	Lorca	EC	1500
JAVALI NUEVO	Murcia	ES	0007
JAVALI NUEVO	Murcia	NU	0007
JAVALI VIEJO	Murcia	EC	2500
JAVALI VIEJO (O EL LUGARICO)	Murcia	ES	2500
JAVALI VIEJO (O EL LUGARICO)	Murcia	NU	2500
JERONIMOS Y AVILESES	Murcia	ES	2600

ENTIDADES Y NUCLEOS	MUNICIPIO	EC: Entidad Colectiva ES: Entidad Singular NU: Núcleo	INCLUIDO EN
JERONIMOS Y AVILESES Y BALSICAS DE ARRIBA	Murcia	EC	2600
JERONIMOS (LOS)	Murcia	ES	2300
JERONIMOS (LOS)	Murcia	ES	3200
JIMENADO	Torre Pacheco	ES	0008
JIMENADO	Torre Pacheco	NU	0008
JOPO (EL)	Murcia	NU	0012
JORDANES (LOS) Y ROMERAS	Lorca	ES	1400
JORGE (LO)	Fuente-Alamo	ES	0300
JORQUERAS (LOS)	Cartagena	ES	0900
JUANETES (LOS)	Lorca	ES	3300
JUMILLA	Jumilla	ES	0008
JUMILLA	Jumilla	NU	0008
JUNQUERA (LA)	Caravaca de la Cruz	NU	0018
JURADO (LO)	Murcia	ES	5000
LABRADORCICO (EL)	Aguilas	ES	0200
LADERAS DEL CAMPILLO	Murcia	NU	2000
LAGES	Murcia	ES	2100
LAZARETO (EL)	Unión (La)	ES	0300
LAZARETO (EL)	Unión (La)	NU	0300
LEBOR	Totana	EC	0500
LEBOR ALTO	Totana	ES	0500
LEBOR BAJO	Totana	ES	0500
LEIVA	Mazarrón	ES	0008
LENTISCAR	Cartagena	EC	1000
LENTISCOSAS (LAS)	Librilla	ES	0006
LEONA (LA)	Moratalla	ES	1000
LIBRILLA	Librilla	ES	0007
LIBRILLA	Librilla	NU	0007
LIBRILLERAS (LAS)	Lorca	ES	2600
LIBRILLERAS (LAS)	Lorca	NU	2600
LICHOR	Ricote	ES	0012
LLANO DE BRUJAS	Murcia	EC	2800
LLANO DE BRUJAS	Murcia	NU	2800
LLANO DE BULLAS (EL)	Bullas	ES	0009
LLANO DEL BEAL	Cartagena	ES	0500
LLANO DEL BEAL	Cartagena	NU	0500
LLANO (EL)	Molina de Segura	ES	0010
LLANO (EL)	Molina de Segura	NU	0010
LLERENA (LO)	San Javier	NU	0011
LOBOSILLO	Murcia	ES	0008
LOBOSILLO	Murcia	NU	0008
LOMA DE ABAJO	San Pedro del Pinatar	ES	0010
LOMA DE ABAJO	San Pedro del Pinatar	NU	0010
LOMA DE ARRIBA	San Pedro del Pinatar	ES	0011

ENTIDADES Y NUCLEOS	MUNICIPIO	EC: Entidad Colectiva ES: Entidad Singular NU: Núcleo	INCLUIDO EN
LOMA (LA)	Cartagena	NU	0700
LOMA (LA)	Fuente-Alamo	ES	1000
LOMA (LA)	Fuente-Alamo	NU	1000
LOMA (LA)	Torres de Cotillas (Las)	ES	0010
LOMAS DE ABAJO	Totana	NU	0300
LOMAS DE ARRIBA	Totana	NU	0300
LOMAS DEL RAME (LAS)	Alcázares (Los)	ES	0002
LOMAS (LAS)	Aguilas	ES	0300
LOMAS (LAS)	Cartagena	ES	0100
LOMAS (LAS)	Cartagena	ES	1700
LOMAS (LAS)	Cartagena	ES	0200
LOMAS (LAS)	Cartagena	NU	1700
LOMAS (LAS)	Cartagena	NU	0200
LOMAS (LAS)	Cartagena	NU	0100
LOMAS (LAS)	Ricote	ES	0013
LOMAS (LAS)	Totana	ES	0300
LOMAS (LAS)	Ulea	ES	0004
LOPEZ (LOS)	Totana	NU	0300
LORCA	Lorca	ES	0004
LORCA	Lorca	NU	0004
LORENTES (LOS)	Mazarrón	NU	0002
LORIGAS (LAS)	Moratalla	ES	1100
LORQUI	Lorquí	ES	0003
LORQUI	Lorquí	NU	0003
LUCHENA	Lorca	ES	3300
LUGARICO (EL)	San Javier	NU	0008
LUMBRERAS (LAS)	Murcia	NU	3000
LUZ (LA)	Calasparra	ES	0100
MACANEO	Calasparra	ES	0200
MACISVENDA	Abanilla	ES	0013
MACISVENDA	Abanilla	NU	0013
MADRILES (LOS)	Calasparra	ES	0500
MADRILES (LOS)	Calasparra	NU	0500
MADRILES (LOS)	Cartagena	NU	1800
MADROÑERAS Y EL LLANO	Lorca	ES	1700
MAFRAQUE	Abanilla	ES	0014
MAGDALENA (LA)	Cartagena	EC	1100
MAGDALENA (LA)	Cartagena	ES	1100
MAGDALENA (LA)	Cartagena	NU	1100
MAJADA	Mazarrón	NU	0009
MAJADA DEL MORO	Aguilas	ES	0500
MAJADA (LA)	Mazarrón	ES	0009
MAJARAZAN	Moratalla	ES	1200
MALVERDE Y LAS CARRASCAS DE SOTO	Lorca	ES	3200

ENTIDADES Y NUCLEOS	MUNICIPIO	EC: Entidad Colectiva ES: Entidad Singular NU: Núcleo	INCLUIDO EN
MANCHICA (LA)	Cartagena	ES	0600
MANGA DEL MAR MENOR (LA)	Cartagena	ES	1900
MANGA DEL MAR MENOR (LA)	Cartagena	NU	1900
MANGA DEL MAR MENOR (LA)	San Javier	ES	0005
MANGA DEL MAR MENOR (LA)	San Javier	NU	0005
MAR DE CRISTAL	Cartagena	ES	1900
MAR DE CRISTAL	Cartagena	NU	1900
MARAON	Campos del Río	ES	0007
MARCHENA	Lorca	EC	1600
MARCHENA	Lorca	ES	1600
MARIA AUXILIADORA	Murcia	NU	1000
MARINES (LOS)	Calasparra	ES	0500
MARINES (LOS)	Calasparra	NU	0500
MARIPINAR	Cieza	ES	0010
MARTINEZ DEL PUERTO (LOS)	Murcia	ES	0009
MARTINEZ DEL PUERTO (LOS)	Murcia	NU	0009
MATALENTISCO	Aguilas	ES	0300
MATANZA (LA)	Fortuna	ES	0011
MATANZAS (CAMPO DE)	Santomera	ES	0002
MATEOS (LOS)	Cartagena	ES	2300
MATEOS (LOS)	Cartagena	NU	2300
MATEOS (LOS)	Murcia	ES	0400
MATIAS (LOS)	Torres de Cotillas (Las)	ES	0011
MAURILLOS (LOS)	Murcia	ES	0400
MAYORALES (LOS)	Aguilas	ES	0500
MAZARRON	Mazarrón	ES	0010
MAZARRON	Mazarrón	NU	0010
MAZUZA	Moratalla	ES	0400
MAZUZA	Moratalla	NU	0400
MEDIA LEGUA	Cartagena	ES	0900
MEDIA LEGUA	Cartagena	NU	0900
MEDIA LEGUA (LA)	Torres de Cotillas (Las)	ES	0012
MEDIA LEGUA (LA)	Torres de Cotillas (Las)	NU	0012
MEDICOS (LOS)	Cartagena	EC	1200
MEDICOS (LOS)	Cartagena	ES	1200
MEDRANO	Lorca	ES	0200
MELENCHONES (LOS)	Aguilas	ES	0200
MENDIETA	Lorca	ES	1300
MERCED (LA)	Lorca	ES	1000
MEROÑOS (LOS)	Torre Pacheco	ES	0009
MESILLO	Lorca	ES	0100
MILICIANOS ALTOS	Calasparra	NU	0500
MILICIANOS (LOS)	Calasparra	ES	0500
MILICIANOS (LOS)	Calasparra	NU	0500

ENTIDADES Y NUCLEOS	MUNICIPIO	EC: Entidad Colectiva ES: Entidad Singular NU: Núcleo	INCLUIDO EN
MINA (LA)	Cartagena	ES	0100
MINGRANO	Mazarrón	ES	0011
MIRADOR (EL)	San Javier	ES	0006
MIRADOR (EL)	San Javier	NU	0006
MIRANDA	Cartagena	EC	1300
MIRANDA	Cartagena	ES	1300
MIRANDA	Cartagena	NU	1300
MOHARQUE	Moratalla	ES	0700
MOJON (EL)	Beniel	ES	0004
MOJON (EL)	Beniel	NU	0004
MOJON (EL)	Cartagena	NU	1800
MOJON (EL)	San Pedro del Pinatar	ES	0013
MOJON (EL)	San Pedro del Pinatar	NU	0013
MOLATA (LA)	Alhama de Murcia	ES	0100
MOLATA (LA)	Alhama de Murcia	NU	0100
MOLINA DE SEGURA	Molina de Segura	ES	0011
MOLINA DE SEGURA	Molina de Segura	NU	0011
MOLINILLO (EL)	Lorca	ES	2300
MOLINO ALFATEGO	Murcia	ES	3600
MOLINO ALFATEGO	Murcia	NU	3600
MOLINO CHIRRETE	San Pedro del Pinatar	NU	0010
MOLINO DE LA OLMA	Murcia	NU	0010
MOLINO DE LA SIERRA	Lorca	ES	2900
MOLINO DE LA VEREDA	Murcia	NU	4300
MOLINO DE LOS CASIANOS	Murcia	ES	3200
MOLINO DE NELVA	Murcia	ES	3500
MOLINO DE NELVA	Murcia	NU	3500
MOLINO DERRIBADO	Cartagena	ES	2200
MOLINO DERRIBADO	Cartagena	NU	2200
MOLINO TIO ANDRES	San Javier	NU	0002
MOLINO (EL)	Moratalla	ES	0400
MOLINO (EL)	Moratalla	NU	0400
MOLINOS GALLEGO	Cartagena	NU	2000
MOLINOS MARFAGONES	Cartagena	ES	1100
MOLINOS MARFAGONES	Cartagena	NU	1100
MONTE LISO	Murcia	ES	4700
MONTEAGUDO	Murcia	EC	3000
MONTEAGUDO	Murcia	ES	3000
MONTEAGUDO	Murcia	NU	3000
MONTYSOL DE ESPUÑA	Aledo	ES	0005
MONTYSOL DE ESPUÑA	Aledo	NU	0005
MORAL (EL)	Caravaca de la Cruz	ES	0017
MORAL (EL)	Caravaca de la Cruz	NU	0017
MORALEJO (EL)	Caravaca de la Cruz	ES	0018

ENTIDADES Y NUCLEOS	MUNICIPIO	EC: Entidad Colectiva ES: Entidad Singular NU: Núcleo	INCLUIDO EN
MORALEJO (EL)	Caravaca de la Cruz	NU	0018
MORALEJO (EL)	Moratalla	ES	0500
MORATA	Lorca	EC	1700
MORATA	Lorca	ES	1700
MORATALLA	Moratalla	ES	0002
MORATALLA	Moratalla	NU	0002
MORERAS (LAS)	Mazarrón	ES	0012
MORERAS (LAS)	Mazarrón	NU	0012
MORIANA	Alhama de Murcia	ES	0400
MORON	Albudeite	NU	0001
MORTI	Totana	EC	0200
MORTI ALTO	Totana	ES	0200
MORTI BAJO	Totana	ES	0200
MOSQUITO (EL)	Moratalla	ES	0500
MULA	Mula	ES	0009
MULA	Mula	NU	0009
MUÑOCE (LOS)	Alhama de Murcia	ES	0100
MUÑOCE (LOS)	Alhama de Murcia	NU	0100
MURCIA	Murcia	ES	0001
MURCIA	Murcia	NU	0001
MURTA (LA)	Murcia	NU	0004
MURTAS (LAS)	Moratalla	ES	0600
NAREJOS (LOS)	Alcázares (Los)	ES	0003
NAREJOS (LOS)	Alcázares (Los)	NU	0003
NAVARES	Caravaca de la Cruz	ES	0007
NAVARES	Caravaca de la Cruz	NU	0007
NAVARROS BAJOS (LOS)	Cartagena	ES	0600
NAVARROS (LOS)	Cartagena	ES	0300
NAVARROS (LOS)	Cartagena	NU	0300
NICOLASES (LOS)	Cartagena	ES	0300
NIETOS VIEJOS (LOS)	Cartagena	ES	1900
NIETOS VIEJOS (LOS)	Cartagena	NU	1900
NIETOS (LOS)	Cartagena	ES	0300
NIETOS (LOS)	Cartagena	ES	1900
NIETOS (LOS)	Cartagena	NU	1900
NIÑO (EL)	Mula	ES	0010
NIÑO (EL)	Mula	NU	0010
NOGALTE	Lorca	EC	1800
NOGALTE	Lorca	ES	1800
NOGUERAS (LAS)	Moratalla	ES	1000
NOGUERICAS	Caravaca de la Cruz	NU	0013
NONDUERMAS	Murcia	EC	3100
NONDUERMAS	Murcia	ES	3100
NONDUERMAS	Murcia	NU	3100

ENTIDADES Y NUCLEOS	MUNICIPIO	EC: Entidad Colectiva ES: Entidad Singular NU: Núcleo	INCLUIDO EN
NONIHAY	Aledo	ES	0004
NONIHAY	Aledo	NU	0004
NORIAS (LAS)	Lorca	NU	1000
NTRA. SRA. ASUNCION	Villanueva del Río Segura	ES	0002
NUCLEO DOS	Campos del Río	NU	0003
NUCLEO UNO	Campos del Río	NU	0003
N. 1	Murcia	NU	2800
ÑORA (LA)	Murcia	EC	3200
ÑORA (LA)	Murcia	ES	3200
ÑORA (LA)	Murcia	NU	3200
ÑORICA (LA)	Totana	ES	0600
ODRES (LOS)	Moratalla	ES	0500
ODRES (LOS)	Moratalla	NU	0500
OJOS	Ojós	ES	0006
OJOS	Ojós	NU	0006
OJOS (LOS)	Mula	NU	0006
OLIVARES (CASAS)	Jumilla	NU	0005
OLIVERAS (LAS)	Unión (La)	ES	0300
OLIVERAS (LAS)	Unión (La)	NU	0300
OLMILLOS	Lorca	ES	2900
ORIHUELO	Moratalla	ES	1100
ORILLA Y PIÑERO	Lorca	ES	0100
ORTILLO	Lorca	ES	0006
OTOS	Moratalla	ES	0400
OTOS	Moratalla	NU	0400
PACA (LA)	Lorca	EC	2000
PACA (LA)	Lorca	ES	2000
PACA (LA)	Lorca	NU	2000
PACHECAS (LAS)	San Pedro del Pinatar	ES	0016
PAGAN (LO)	San Pedro del Pinatar	ES	0017
PAGAN (LO)	San Pedro del Pinatar	NU	0017
PAGANES (LOS)	Fuente-Alamo	ES	0800
PAGANES (LOS)	Fuente-Alamo	NU	0800
PAGO MOLINO	Beniel	NU	0003
PAGO TOCINO	Torres de Cotillas (Las)	ES	0013
PALACIOS BLANCOS	Lorquí	ES	0004
PALACIOS BLANCOS	Lorquí	NU	0004
PALACIOS (LOS)	Librilla	ES	0008
PALAS (LAS)	Fuente-Alamo	ES	1000
PALAS (LAS)	Fuente-Alamo	NU	1000
PALAS-PINILLA	Fuente-Alamo	EC	1000
PALMA DE ARRIBA	Cartagena	ES	1400
PALMA (LA)	Cartagena	EC	1400
PALMA (LA)	Cartagena	ES	1400

ENTIDADES Y NUCLEOS	MUNICIPIO	EC: Entidad Colectiva ES: Entidad Singular NU: Núcleo	INCLUIDO EN
PALMA (LA)	Cartagena	NU	1400
PALMAR (EL)	Murcia	EC	3300
PALMAR (EL) O LUGAR DE DON JUAN	Murcia	ES	3300
PALMAR (EL) O LUGAR DE DON JUAN	Murcia	NU	3300
PALMERO (EL)	Cartagena	ES	1100
PALMERO (EL)	Cartagena	NU	1100
PANTANO DE ALFONSO XIII	Calasparra	ES	0400
PANTANO DE PUENTES	Lorca	ES	3300
PANTANO DE PUENTES	Lorca	NU	3300
PANTANO DE VALDEINFIERNO	Lorca	ES	0800
PARADA DE LOS COCHES	Lorca	ES	1300
PARAZUELOS	Mazarrón	NU	0006
PARCELAS (LAS)	Torres de Cotillas (Las)	ES	0014
PAREDES (LOS)	Unión (La)	NU	0002
PARETON	Totana	EC	0300
PARQUE DE LAS PALMERAS	Torres de Cotillas (Las)	ES	0015
PARQUE DE LAS PALMERAS	Torres de Cotillas (Las)	NU	0015
PARRA (LA)	Cieza	ES	0011
PARRILLA	Lorca	EC	2100
PARROQUIA DE LA FUENSANTA	Lorca	NU	3300
PARTIDOR (EL)	Abanilla	ES	0015
PARTIDOR (EL)	Abanilla	NU	0015
PATALACHE	Aledo	ES	0006
PATIÑO	Murcia	NU	4200
PATOJOS (LOS)	Cartagena	ES	0700
PATOJOS (LOS)	Cartagena	NU	0700
PATRUENA	Ricote	ES	0014
PAVA (LA)	Moratalla	ES	0200
PAVOS (LOS)	Alhama de Murcia	ES	0400
PAVOS (LOS)	Alhama de Murcia	NU	0400
PEDRIÑANES (LOS)	Murcia	ES	1900
PEDRIÑANES (LOS)	Murcia	NU	1900
PEDRIZAS (LAS)	Moratalla	ES	1200
PELILE Y EL JURADO	Lorca	ES	0200
PEÑA DE LA ZAFRA DE ABAJO	Fortuna	ES	0012
PEÑA DE LA ZAFRA DE ABAJO	Fortuna	NU	0012
PEÑA DE LA ZAFRA DE ARRIBA	Fortuna	ES	0013
PEÑA DE LA ZAFRA DE ARRIBA	Fortuna	NU	0013
PEÑA ROJA	Jumilla	NU	0009
PEÑA (LA)	Lorca	ES	2700
PEÑARANDA	Aguilas	ES	0200
PEÑAS BLANCAS	Cartagena	ES	1500
PEÑAS (LAS)	Fortuna	ES	0014
PEÑASCOS (LOS)	San Pedro del Pinatar	ES	0018



ENTIDADES Y NUCLEOS	MUNICIPIO	EC: Entidad Colectiva ES: Entidad Singular NU: Núcleo	INCLUIDO EN
PEÑASCOS (LOS)	San Pedro del Pinatar	NU	0018
PEÑISCAS (LAS)	Murcia	NU	1500
PERANAS	Librilla	ES	0009
PERDIGUERA	Cieza	ES	0012
PEREZ DE ARRIBA (LOS)	Cartagena	ES	1800
PEREZ (LOS)	Cartagena	ES	1400
PEREZ (LOS)	Cartagena	ES	0600
PERIN	Cartagena	EC	1500
PERIN	Cartagena	ES	1500
PERIN	Cartagena	NU	1500
PERIQUITOS (LOS)	Fortuna	NU	0015
PILA (LA)	Cehegín	NU	0005
PINA	Lorca	ES	2900
PINAR HERMOSO	Mula	ES	0011
PINILLA	Caravaca de la Cruz	ES	0008
PINILLA	Caravaca de la Cruz	NU	0008
PINILLA Y GARROBILLO	Lorca	ES	1200
PINILLA (LA)	Fuente-Alamo	ES	1000
PINILLA (LA)	Fuente-Alamo	NU	1000
PINO DONCEL	Murcia	NU	2200
PINO (EL)	Molina de Segura	NU	0014
PINOS (LOS)	San Javier	NU	0006
PIÑUELAS (LOS)	Cartagena	ES	2200
PIÑUELAS (LOS)	Cartagena	NU	2200
PIQUETA (LA)	Cartagena	ES	2100
PLAN (EL)	Cartagena	EC	1600
PLAN (EL)	Cartagena	ES	1600
PLAN (EL)	Cartagena	NU	1600
PLANTONES DE MATA	Lorca	ES	1600
PLAYA HONDA	Cartagena	ES	1900
PLAYA HONDA	Cartagena	NU	1900
PLIEGO	Pliego	ES	0004
PLIEGO	Pliego	NU	0004
POLIGONO DE SAN RAFAEL	Cartagena	ES	0700
POLIGONO DE SAN RAFAEL	Cartagena	NU	0700
POLVORINES (LOS)	Murcia	ES	3200
POPOS (LOS)	Cartagena	NU	0700
PORCHE (EL)	Cartagena	ES	0400
PORCHE (EL)	Cartagena	NU	0400
PORTMAN	Unión (La)	ES	0001
PORTMAN	Unión (La)	NU	0001
PORTUS (EL)	Cartagena	ES	1500
PORTUS (EL)	Cartagena	NU	1500
PORVENIR (EL)	Lorca	NU	1300

ENTIDADES Y NUCLEOS	MUNICIPIO	EC: Entidad Colectiva ES: Entidad Singular NU: Núcleo	INCLUIDO EN
POZO ALEDO	San Javier	ES	0007
POZO ALEDO	San Javier	NU	0007
POZO DE LA HIGUERA	Lorca	ES	2200
POZO ESTRECHO	Cartagena	EC	1700
POZO ESTRECHO	Cartagena	ES	1700
POZO ESTRECHO	Cartagena	NU	1700
POZO HIGUERA	Lorca	EC	2200
POZO LA HIGUERA	Lorca	NU	2200
POZO LOS PALOS	Cartagena	ES	1100
POZO LOS PALOS	Cartagena	NU	1100
PRADO (EL)	Bullas	ES	0007
PRADOS	Caravaca de la Cruz	ES	0009
PRADOS	Caravaca de la Cruz	NU	0009
PRADOS (LOS)	Moratalla	ES	0900
PUCHE (LOS)	Cartagena	ES	1800
PUEBLA DE MULA (LA)	Mula	ES	0012
PUEBLA DE MULA (LA)	Mula	NU	0012
PUEBLA DE SOTO	Murcia	ES	0010
PUEBLA DE SOTO	Murcia	NU	0010
PUEBLA (LA)	Cartagena	ES	1000
PUEBLA (LA)	Cartagena	NU	1000
PUEBLO NUEVO	Alhama de Murcia	NU	0200
PUENTE BOTERO	Lorca	ES	0500
PUENTE BOTERO	Lorca	NU	0500
PUENTE DE LA PORTADA	Murcia	NU	0015
PUENTE DEL PEREGILERO	Lorca	ES	2900
PUENTE DEL RIO SEGURA	Calasparra	ES	0100
PUENTE PASICO	Lorca	ES	0500
PUENTE PASICO	Lorca	NU	0500
PUENTE TOCINOS	Murcia	EC	3500
PUENTE TOCINOS	Murcia	ES	3500
PUENTE TOCINOS	Murcia	NU	3500
PUERTO ADENTRO	Puerto-Lumbreras	EC	0200
PUERTO ADENTRO	Puerto-Lumbreras	ES	0200
PUERTO DE MAZARRON	Mazarrón	ES	0013
PUERTO DE MAZARRON	Mazarrón	NU	0013
PUERTO DEL CARRIL	Lorca	ES	2200
PUERTO HONDO	Moratalla	ES	0900
PUERTO LUMBRERAS	Puerto-Lumbreras	EC	0300
PUERTO LUMBRERAS	Puerto-Lumbreras	ES	0300
PUERTO LUMBRERAS	Puerto-Lumbreras	NU	0300
PUERTO MURIEL	Lorca	ES	1700
PUERTO MURIEL	Lorca	NU	1700
PUERTO ORTIZ	Moratalla	ES	0900

ENTIDADES Y NUCLEOS	MUNICIPIO	EC: Entidad Colectiva ES: Entidad Singular NU: Núcleo	INCLUIDO EN
PUERTO (CASAS DEL)	Jumilla	NU	0005
PUERTO (EL)	Unión (La)	NU	0001
PUERTOS (LOS)	Cartagena	EC	1800
PUJANTAS (LAS)	Librilla	ES	0010
PUJANTES (LOS)	Murcia	NU	0010
PUJANTES (LOS)	Murcia	NU	0011
PULGARA	Lorca	EC	2300
PULGARA	Lorca	ES	2300
PULLAS (LAS)	Alguazas	ES	0004
PULLAS (LAS)	Alguazas	NU	0004
PULPITES (LOS)	Torres de Cotillas (Las)	ES	0016
PULPITES (LOS)	Torres de Cotillas (Las)	NU	0016
PUNTA BRAVA	Cartagena	ES	1000
PUNTA BRAVA	Cartagena	NU	1000
PUNTA CALERA	Alcázares (Los)	ES	0004
PUNTA CALERA	Alcázares (Los)	NU	0004
PUNTAL (EL)	Murcia	EC	3600
PUNTAL (EL)	Murcia	ES	3600
PUNTAL (EL)	Murcia	NU	3600
PUNTARRON	Lorca	EC	2400
PUNTARRON	Lorca	ES	2400
PUNTARRON (EL)	Murcia	ES	4300
PUNTARRON (EL)	Murcia	NU	4300
PUNTAS DE CALNEGRE	Lorca	NU	2600
PURIAS	Lorca	EC	2500
QUIJERO (EL)	Lorca	ES	3000
QUIMERAS (LAS)	Lorca	ES	2500
RAAL (EL)	Murcia	EC	3700
RAAL (EL)	Murcia	NU	3700
RAIGUERO	Totana	EC	0700
RAIGUERO ALTO	Totana	ES	0700
RAIGUERO BAJO	Totana	ES	0700
RAIGUERO (EL)	Beniel	ES	0005
RAIGUERO (EL)	Beniel	NU	0005
RAJA (LA)	Jumilla	ES	0009
RAL (EL)	Alhama de Murcia	EC	0600
RAMBLA DE BENITO O CUESTA DE EGEA	Abarán	ES	0007
RAMBLA DE CHARRARA	Ricote	ES	0015
RAMBLA SALADA	Fortuna	ES	0015
RAMBLA SALADA	Fortuna	NU	0015
RAMBLA (LA)	Cartagena	ES	1700
RAMBLA (LA)	Ulea	ES	0005
RAMBLAS (LAS)	Cieza	ES	0013
RAMBLILLAS (LAS)	Alhama de Murcia	EC	0700

ENTIDADES Y NUCLEOS	MUNICIPIO	EC: Entidad Colectiva ES: Entidad Singular NU: Núcleo	INCLUIDO EN
RAMONETE	Lorca	EC	2600
RAMOS (LOS)	Murcia	EC	3800
RAMOS (LOS)	Murcia	ES	3800
RAMOS (LOS)	Murcia	NU	3800
RANERO (EL) O BARRIO DEL ROSARIO	Murcia	ES	0100
RANERO (EL) O BARRIO DEL ROSARIO	Murcia	NU	0100
RASPAJOS (LOS)	Lorca	ES	3100
RASPAY	Yecla	ES	0003
RASPAY	Yecla	NU	0003
RAUDA	Fortuna	ES	0016
RAYA (LA)	Murcia	ES	0011
RAYA (LA)	Murcia	NU	0011
REDON Y VENTA DE CEFERINO	Lorca	ES	0200
RELLANO	Molina de Segura	ES	0012
RELOJ (EL)	Fortuna	NU	0011
REOLID (EL)	Calasparra	ES	0500
REOLID (EL)	Calasparra	NU	0500
REPOSADERAS (LAS)	Calasparra	ES	0500
REPOSADERAS (LAS)	Calasparra	NU	0500
RETAMALEJO	Caravaca de la Cruz	NU	0019
RETAMOSA	Mula	ES	0013
RIBAZO	Cehegín	ES	0012
RIBERA DE ABAJO	Molina de Segura	NU	0013
RIBERA DE ARRIBA	Molina de Segura	NU	0013
RIBERA DE MOLINA	Molina de Segura	ES	0013
RIBERA (LA)	Moratalla	ES	1100
RICABACICA	Abanilla	ES	0020
RICOTE	Ricote	ES	0016
RICOTE	Ricote	NU	0016
RINCON DE BENISCORNIA	Murcia	ES	0012
RINCON DE BENISCORNIA	Murcia	NU	0012
RINCON DE LA CASA GRANDE	Aguilas	ES	0400
RINCON DE LA CASA GRANDE	Aguilas	NU	0400
RINCON DE LAS CIEGAS	Murcia	NU	0006
RINCON DE LAS COLES	Lorca	ES	0500
RINCON DE LAS DELICIAS	Torres de Cotillas (Las)	ES	0020
RINCON DE LOS GARCIAS	Murcia	ES	3500
RINCON DE LOS HUERTOS	Moratalla	ES	0400
RINCON DE LOS ILLANES	Murcia	ES	0600
RINCON DE SAN GINES	Cartagena	EC	1900
RINCON DE SECA	Murcia	EC	4100
RINCON DE SECA	Murcia	ES	4100
RINCON DE SECA	Murcia	NU	4100
RINCON DE TALLANTE	Cartagena	ES	0600

ENTIDADES Y NUCLEOS	MUNICIPIO	EC: Entidad Colectiva ES: Entidad Singular NU: Nucleo	INCLUIDO EN
RINCON DEL GALLEGO	Murcia	ES	4900
RINCON DEL MERINO	Murcia	ES	0400
RINCON DEL SASTRE	Moratalla	ES	1000
RINCON Y LAS RAMBLICAS	Lorca	ES	0200
RINCON (EL)	Lorca	ES	1300
RINCON (EL)	Lorca	NU	3400
RINCON (EL) Y EL MINGRANO	Lorca	ES	3400
RINCONES	Mazarrón	ES	0014
RINCONES	Mula	ES	0014
RIO MORATALLA	Calasparra	EC	0300
RIO QUIPAR	Calasparra	EC	0400
RIO SECO	Cartagena	ES	0300
RIO SEGURA	Moratalla	EC	0700
RIO (EL)	Lorca	EC	2700
RISCA (LA)	Moratalla	ES	1100
RISCA (LA)	Moratalla	NU	1100
RIZOS (LOS)	Cartagena	ES	0200
ROBLE	Moratalla	EC	0800
ROCAS DEL JIMENADO (LOS)	Torre Pacheco	NU	0008
ROCHE	Lorca	ES	0200
ROCHE	Unión (La)	ES	0002
ROCHE ALTO	Unión (La)	NU	0002
ROCHE BAJO	Unión (La)	NU	0002
RODA	San Javier	ES	0008
RODA	San Javier	NU	0008
RODEO DE LA ERMITA (EL)	Torres de Cotillas (Las)	ES	0017
RODEO PRIMERO O HUATAZALES	Campos del Río	ES	0003
RODEO SEGUNDO	Campos del Río	NU	0004
RODEO SEGUNDO O DE ENMEDIO	Campos del Río	ES	0004
RODEO TERCERO O DE LOS TENDEROS	Campos del Río	ES	0005
ROGATIVA	Moratalla	EC	0900
ROLDAN	Torre Pacheco	ES	0010
ROLDAN	Torre Pacheco	NU	0010
ROMAN	Jumilla	ES	0014
ROMERAL	Molina de Segura	ES	0014
ROMERALEJO (EL)	Moratalla	ES	0500
ROMERAS (LOS)	Murcia	NU	0008
ROMERO (LO)	San Javier	NU	0006
ROMERO (LO)	San Pedro del Pinatar	NU	0016
ROMEROS (LOS)	Torres de Cotillas (Las)	ES	0021
ROMEROS (LOS)	Torres de Cotillas (Las)	NU	0021
ROSALAR (EL)	Cartagena	NU	0700
ROSE (LOS)	Cartagena	ES	1700
ROSES (LOS)	Cartagena	ES	0300

ENTIDADES Y NUCLEOS	MUNICIPIO	EC: Entidad Colectiva ES: Entidad Singular NU: Nucleo	INCLUIDO EN
ROSES (LOS)	Cartagena	ES	1000
ROSES (LOS)	Cartagena	NU	0300
ROSIQUES (LOS)	Cartagena	ES	1000
ROSIQUES (LOS)	Cartagena	NU	1000
ROYOS (LOS)	Caravaca de la Cruz	ES	0019
ROYOS (LOS)	Caravaca de la Cruz	NU	0019
RUICES (LOS)	Cartagena	ES	0200
RUNES	Blanca	ES	0006
RUSTICANA	Mazarrón	NU	0005
SABINAR (EL)	Cartagena	ES	1900
SABINAR (EL)	Moratalla	ES	1000
SABINAR (EL)	Moratalla	NU	1000
SAEZ (LOS)	San Javier	NU	0011
SAEZ (LOS)	San Pedro del Pinatar	ES	0022
SAEZ (LOS)	San Pedro del Pinatar	NU	0022
SALADILLO	Mazarrón	ES	0015
SALADO	Abanilla	ES	0016
SALAR (EL)	Murcia	ES	2800
SALAZARES (LOS)	Cartagena	NU	1400
SALERO (EL)	San Pedro del Pinatar	ES	0023
SALERO (EL)	San Pedro del Pinatar	NU	0023
SALINAS (LAS)	San Pedro del Pinatar	ES	0024
SALMERON	Moratalla	ES	0700
SALMERON	Moratalla	NU	0700
SALOBRALES (LOS)	Lorca	ES	0500
SALTO DE LA VIRGEN (EL)	Calasparra	ES	0300
SALVAREJO Y REVERTE	Lorca	ES	0800
SAN ANTONIO	Lorca	ES	3200
SAN ANTONIO ABAD	Cartagena	EC	2000
SAN ANTONIO ABAD	Cartagena	ES	2000
SAN ANTONIO ABAD	Cartagena	NU	2000
SAN ANTONIO EL POBRE	Murcia	NU	0200
SAN BARTOLOME	Moratalla	EC	1000
SAN BENITO	Murcia	EC	4200
SAN CAYETANO	Torre Pacheco	ES	0011
SAN CAYETANO	Torre Pacheco	NU	0011
SAN FELIX	Cartagena	EC	2100
SAN GINES	Murcia	ES	3300
SAN GINES	Murcia	NU	3300
SAN GINES DE LA JARA	Cartagena	ES	0500
SAN ISIDRO	Cartagena	ES	1100
SAN ISIDRO	Cartagena	NU	1100
SAN JAVIER	San Javier	ES	0009
SAN JAVIER	San Javier	NU	0009

ENTIDADES Y NUCLEOS	MUNICIPIO	EC: Entidad Colectiva ES: Entidad Singular NU: Núcleo	INCLUIDO EN
SAN JOSE ARTESANO	Abarán	ES	0008
SAN JOSE ARTESANO	Abarán	NU	0008
SAN JOSE DE LA MONTAÑA	Murcia	ES	4300
SAN JOSE DE LA MONTAÑA	Murcia	NU	3300
SAN JOSE DE LA MONTAÑA	Murcia	NU	0900
SAN JOSE DE LA VEGA	Murcia	ES	0900
SAN JOSE DE LA VEGA	Murcia	NU	0900
SAN JOSE OBRERO	Murcia	ES	3700
SAN JOSE OBRERO	Murcia	NU	3700
SAN JOSE OBRERO	Murcia	NU	4500
SAN JUAN	Moratalla	EC	1100
SAN JULIAN	Lorca	ES	1300
SAN PEDRO DEL PINATAR	San Pedro del Pinatar	ES	0025
SAN PEDRO DEL PINATAR	San Pedro del Pinatar	NU	0025
SAN RAMON	Alhama de Murcia	NU	0001
SAN ROQUE	Murcia	ES	3500
SAN ROQUE	Murcia	NU	3500
SANCHEZ (LOS)	Cartagena	ES	1700
SANCHEZ (LOS)	Cartagena	NU	1700
SANGONERA LA SECA	Murcia	EC	4300
SANGONERA LA SECA	Murcia	NU	4300
SANGONERA LA VERDE (O ERMITA NUEVA)	Murcia	ES	0013
SANGONERA LA VERDE (O ERMITA NUEVA)	Murcia	NU	0013
SANTA ANA	Cartagena	EC	2200
SANTA ANA	Cartagena	ES	2200
SANTA ANA	Cartagena	NU	2200
SANTA ANA	Jumilla	ES	0010
SANTA CRUZ	Murcia	EC	4500
SANTA CRUZ	Murcia	ES	4500
SANTA CRUZ	Murcia	NU	4500
SANTA GERTRUDIS	Lorca	ES	1600
SANTA LUCIA	Cartagena	EC	2300
SANTA LUCIA	Cartagena	ES	2300
SANTA LUCIA	Cartagena	NU	2300
SANTA QUITERIA	Lorca	ES	2300
SANTA QUITERIA	Lorca	NU	2300
SANTA ROSALIA	Torre Pacheco	ES	0012
SANTA ROSALIA	Torre Pacheco	NU	0012
SANTIAGO DE LA RIBERA	San Javier	ES	0010
SANTIAGO DE LA RIBERA	San Javier	NU	0010
SANTIAGO Y ZARAICHE	Murcia	EC	4600
SANTO ANGEL	Alhama de Murcia	NU	0001
SANTO ANGEL	Murcia	EC	4700
SANTO ANGEL	Murcia	ES	4700

ENTIDADES Y NUCLEOS	MUNICIPIO	EC: Entidad Colectiva ES: Entidad Singular NU: Nucleo	INCLUIDO EN
SANTO ANGEL	Murcia	NU	4700
SANTOMERA	Santomera	ES	0003
SANTOMERA	Santomera	NU	0003
SANTUARIO DE LA FUENSANTA	Murcia	ES	0300
SECANO (EL)	Murcia	ES	3500
SECANO (EL)	Murcia	NU	3700
SECANO (EL)	Murcia	NU	3500
SECANO (EL)	Murcia	NU	4900
SEGADOS (LOS)	Cartagena	ES	1100
SENDA DE GRANADA	Murcia	NU	0100
SENDA DE GRANADA	Murcia	NU	1700
SENDA DE GRANADA	Murcia	NU	3600
SERRANOS (LOS)	Totana	NU	0300
SERRETILLA	Archena	ES	0007
SERRETILLA	Archena	NU	0007
SICA (LA)	Fortuna	NU	0013
SIERRA DE TERCIA	Lorca	ES	1300
SIERRA (LA)	Totana	ES	0007
SIMONETES (LOS)	Cartagena	ES	1100
SIN NOMBRE	Aguilas	NU	0200
SINGLA	Caravaca de la Cruz	ES	0010
SINGLA	Caravaca de la Cruz	NU	0010
SISCAR (EL)	Santomera	ES	0004
SISCAR (EL)	Santomera	NU	0004
SOLANA	Lorca	ES	0100
SOTO DE LA HOYA	Murcia	ES	3200
SUCINA	Murcia	ES	0014
SUCINA	Murcia	NU	0014
TABALA	Murcia	ES	5200
TACON (LO)	Cartagena	ES	1000
TARQUINALES	San Javier	ES	0011
TARRAGAS (LOS)	San Pedro del Pinatar	ES	0026
TARRAGAS (LOS)	San Pedro del Pinatar	NU	0026
TARRAGOYA	Caravaca de la Cruz	ES	0011
TARTAMUDO	Caravaca de la Cruz	ES	0012
TEATINOS (LOS)	Murcia	NU	0300
TEBAR	Aguilas	EC	0500
TEBAR	Aguilas	ES	0500
TEBAR	Aguilas	NU	0500
TEJERA (LA) Y LA ALQUERIA	Lorca	ES	1500
TEJERAS (LAS)	Murcia	NU	0900
TENTEGORRA	Cartagena	ES	0700
TERCIA	Lorca	EC	2900
TERCIA (LA)	Moratalla	ES	0400



ENTIDADES Y NUCLEOS	MUNICIPIO	EC: Entidad Colectiva ES: Entidad Singular NU: Núcleo	INCLUIDO EN
TERCIA (LA)	Moratalla	NU	0400
TERCIA (LA)	Murcia	ES	2200
TERCIA (LA)	Murcia	NU	2200
TERMINO DE ARRIBA	Jumilla	ES	0011
TERRERAS (LAS)	Lorca	ES	2000
TERRERAS (LAS)	Lorca	NU	2000
TIATA	Lorca	EC	3000
TIEMBLOS (LOS) Y LAS CAÑADAS	Lorca	ES	3100
TIRIEZA BAJA	Lorca	ES	1100
TIRIEZA Y EL GIGANTE	Lorca	ES	1100
TODOSOL	Aguilas	ES	0200
TODOSOL	Aguilas	NU	0200
TOLLE (EL)	Abanilla	ES	0017
TOLLOS	Blanca	ES	0005
TOMAS DE AQUINO ARDERIUS SANCHEZ-FORTUN	Lorca	NU	3000
TOPARES (LOS)	Unión (La)	NU	0002
TORRALBA	Lorca	ES	3100
TORRAOS (LOS)	Ceuti	ES	0004
TORRAOS (LOS)	Ceuti	NU	0004
TORRE ALCAYNA	Murcia	NU	1700
TORRE ARENAS	Moratalla	ES	0700
TORRE CALIN	Cartagena	ES	0300
TORRE DE LA MANRESA	Murcia	EC	3500
TORRE DEL JUNCO	Archena	ES	0008
TORRE DEL JUNCO	Archena	NU	0008
TORRE DEL RICO	Jumilla	ES	0012
TORRE DEL RICO	Jumilla	NU	0012
TORRE GUIL	Murcia	ES	4300
TORRE MOLINA	Murcia	ES	0100
TORRE MOLINA	Murcia	NU	0100
TORRE PACHECO	Torre Pacheco	ES	0013
TORRE PACHECO	Torre Pacheco	NU	0013
TORRE POLLO	Murcia	NU	0400
TORRE SALINAS	Murcia	ES	0400
TORRE (LA)	Cartagena	NU	1300
TORRE (LA)	Cieza	ES	0014
TORRE (LA) Y EL CHARCO	Lorca	ES	0700
TORREAGÜERA	Murcia	EC	4900
TORREAGÜERA	Murcia	ES	4900
TORREAGÜERA	Murcia	NU	4900
TORREALTA	Molina de Segura	ES	0015
TORREALTA	Molina de Segura	NU	0015
TORREALVILLA	Lorca	EC	3100

ENTIDADES Y NUCLEOS	MUNICIPIO	EC: Entidad Colectiva ES: Entidad Singular NU: Núcleo	INCLUIDO EN
TORREALVILLA	Lorca	ES	3100
TORREALVILLA	Lorca	NU	3100
TORREBLANCA	Unión (La)	ES	0300
TORREBLANCA	Unión (La)	NU	0300
TORRECIEGA	Cartagena	NU	0900
TORRECILLA	Lorca	EC	3200
TORRENTAS (LAS)	Calasparra	ES	0300
TORRES DE COTILLAS (LAS)	Torres de Cotillas (Las)	ES	0018
TORRES DE COTILLAS (LAS)	Torres de Cotillas (Las)	NU	0018
TOSCAS (LAS)	Molina de Segura	NU	0014
TOTANA	Totana	ES	0004
TOTANA	Totana	NU	0004
TOVA (LA)	Lorca	EC	3300
TRAPAJUAR	Cartagena	ES	0800
TRAVIESA	Lorca	ES	2900
TRIANA	Moratalla	ES	0700
TUELAS (LOS)	Totana	NU	0300
TURBINTO	Lorca	ES	0200
UCENDA	Bullas	ES	0008
UGEJAR	Lorca	ES	1700
UGEJAR	Lorca	NU	1700
ULEA	Moratalla	ES	0100
ULEA	Ulea	ES	0006
ULEA	Ulea	NU	0006
UMBRIA (LA)	Abanilla	ES	0018
UNION (LA)	Unión (La)	EC	0300
UNION (LA)	Unión (La)	ES	0300
UNION (LA)	Unión (La)	NU	0300
URBANIZACION CASICA VERDE	Aguilas	NU	0300
URBANIZACION CASTILLITOS	Cartagena	NU	1600
URBANIZACION COSTA DE CALABARDINA	Aguilas	NU	0400
URBANIZACION LA COLA	Aguilas	NU	0400
URBANIZACION LA KABYLA	Aguilas	NU	0400
URBANIZACION MARY CARRILLO	Aguilas	NU	0400
URBANIZACION MONTE LISO	Murcia	NU	4700
URBANIZACION MONTEMAR	Aguilas	NU	0400
URBANIZACION PLAYAS DE CALABARDINA	Aguilas	NU	0400
URDIENCA (LA)	Murcia	ES	1500
URREAS (LOS)	Murcia	NU	0008
URRUTIAS (LOS)	Cartagena	ES	0200
URRUTIAS (LOS)	Cartagena	NU	0200
VAINAZO (EL)	Lorca	ES	0500
VALDELENTISCO	Cartagena	ES	1800

ENTIDADES Y NUCLEOS	MUNICIPIO	EC: Entidad Colectiva ES: Entidad Singular NU: Núcleo	INCLUIDO EN
VALDELPINO	Cehegín	ES	0013
VALDIO	Lorca	ES	0200
VALENTIN	Calasparra	EC	0500
VALENTIN	Cehegín	ES	0014
VALENTIN	Cehegín	NU	0014
VALIENTES (LOS)	Molina de Segura	ES	0016
VALIENTES (LOS)	Molina de Segura	NU	0016
VALLADOLISES	Murcia	ES	5000
VALLADOLISES	Murcia	NU	5000
VALLADOLISES Y LO JURADO	Murcia	EC	5000
VALLE DE ESCOMBRERAS	Cartagena	ES	0800
VALLE DE ESCOMBRERAS	Cartagena	NU	0800
VENTA ALEDO (LA)	Alhama de Murcia	NU	0100
VENTA DE LOS CARRASCOS	Alhama de Murcia	ES	0200
VENTA DE LOS CARRASCOS	Alhama de Murcia	NU	0200
VENTA DEL CORONEL	Lorca	ES	3200
VENTA DEL SEÑORITO	Cartagena	ES	1800
VENTA LA RATA	Totana	NU	0200
VENTA PUÑALES	Ulea	ES	0007
VENTANAS (LAS)	Ricote	ES	0017
VENTARIQUE	Lorca	ES	2300
VENTAS (LAS)	Totana	ES	0300
VENTAS (LAS)	Totana	NU	0300
VENTORRILLOS	Cartagena	ES	2200
VENTORRILLOS	Cartagena	NU	2200
VENTORRILLOS (LOS)	Alhama de Murcia	ES	0300
VENTORRILLOS (LOS)	Alhama de Murcia	NU	0300
VERAS (LOS)	San Pedro del Pinatar	NU	0027
VERAS (LOS)	San Pedro del Pinatar	ES	0027
VEREDA	Caravaca de la Cruz	NU	0014
VEREDA DE LA BASCA	Beniel	NU	0003
VEREDA DE ROCHE	Cartagena	NU	0900
VEREDA DEL REINO	Beniel	NU	0003
VEREDA (LA)	Cartagena	ES	2100
VEREDA (LA)	Cartagena	ES	1200
VEREDA (LA)	Cartagena	NU	2100
VEREDA (LA)	Murcia	ES	4300
VEREDILLA	Cieza	ES	0015
VERGELES	Abarán	ES	0009
VICENTES (LOS)	Librilla	ES	0011
VIDALES (LOS)	Cartagena	ES	1200
VIDALES (LOS)	Cartagena	ES	1300
VIDALES (LOS)	Murcia	NU	0008
VIENTOS (LOS)	Molina de Segura	ES	0017

ENTIDADES Y NUCLEOS	MUNICIPIO	EC: Entidad Colectiva ES: Entidad Singular NU: Núcleo	INCLUIDO EN
VIENTOS (LOS)	Molina de Segura	NU	0017
VILES	Lorca	ES	1800
VILLA NANITOS	San Pedro del Pinatar	NU	0005
VILLAESPESA	Lorca	ES	2900
VILLANUEVA DEL RIO SEGURA	Villanueva del Río Segura	ES	0007
VILLANUEVA DEL RIO SEGURA	Villanueva del Río Segura	NU	0007
VILLAR (EL)	Moratalla	ES	0400
VILLAR (EL)	Moratalla	NU	0400
VILLAREAL	Lorca	ES	2500
VINCULO	Alhama de Murcia	NU	0001
VIÑAS (LAS)	Alhama de Murcia	ES	0600
VIÑAS (LAS)	Totana	ES	0005
VIQUEJOS	Lorca	ES	1700
VIRGEN DE LAS HUERTAS	Lorca	ES	3000
VIRGEN DE LAS HUERTAS	Lorca	NU	3000
VIRGEN DEL CARMEN	Villanueva del Río Segura	ES	0004
VIRGEN DEL CARMEN	Villanueva del Río Segura	NU	0004
VIRGEN DEL ORO	Abarán	ES	0010
VIRGEN DEL ORO	Abarán	NU	0010
VISTA ALEGRE	Cartagena	ES	0400
VISTA ALEGRE	Cartagena	NU	0400
VITE	Ricote	ES	0018
VIVANCOS (LOS)	Fuente-Alamo	ES	1000
VIVANCOS (LOS)	Fuente-Alamo	NU	1000
VOZ NEGRA (LA)	Murcia	ES	4300
VOZ NEGRA (LA)	Murcia	NU	4300
XIQUENA	Lorca	ES	1100
YECHAR	Mula	ES	0015
YECHAR	Mula	NU	0015
YECLA	Yecla	ES	0004
YECLA	Yecla	NU	0004
ZAEN DE ABAJO	Moratalla	ES	1100
ZAEN DE ARRIBA	Moratalla	ES	1100
ZAMBRANA	Murcia	ES	2100
ZANCARRONES (LOS)	Alhama de Murcia	ES	0700
ZARANDONA	Murcia	ES	0015
ZARANDONA	Murcia	NU	0015
ZARCILLA DE RAMOS	Lorca	EC	3400
ZARCILLA DE RAMOS	Lorca	ES	3400
ZARCILLA DE RAMOS	Lorca	NU	3400
ZARZA (LA)	Abanilla	ES	0019
ZARZA (LA)	Jumilla	ES	0013
ZARZA (LA)	Murcia	ES	1100
ZARZADILLA DE TOTANA	Lorca	EC	3500

ENTIDADES Y NUCLEOS	MUNICIPIO	EC: Entidad Colectiva ES: Entidad Singular NU: Núcleo	INCLUIDO EN
ZARZADILLA DE TOTANA	Lorca	ES	3500
ZARZADILLA DE TOTANA	Lorca	NU	3500
ZARZALICO	Lorca	EC	3600
ZARZALICO	Lorca	ES	3600
ZENETA	Murcia	EC	5200
ZENETA	Murcia	ES	5200
ZENETA	Murcia	NU	5200
ZONA DE COSTA	Mazarrón	NU	0012
ZUÑIGA Y LA JUNCOSA	Lorca	ES	3100
ZURRADERAS (LAS)	Aguilas	ES	0200





S E R I E



CATALOGOS Y  
DIRECTORIOS



**Región de Murcia**  
Consejería de Economía,  
Industria y Comercio