

MAPAS TEMÁTICOS

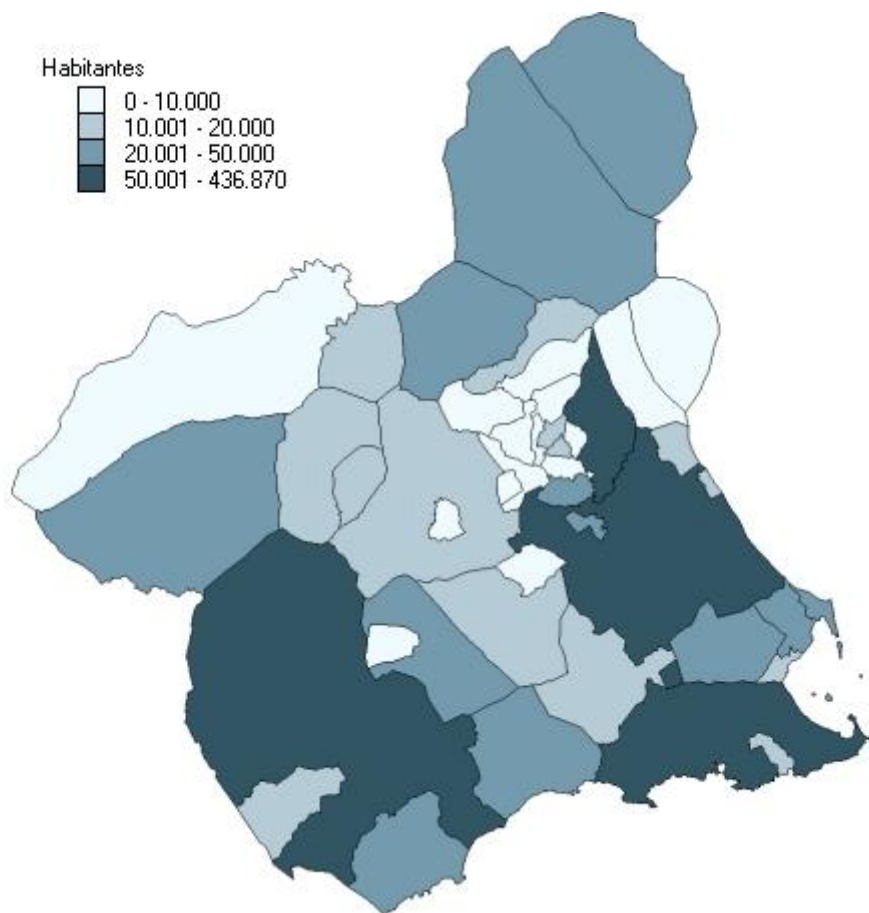
ANUARIO ESTADÍSTICO DE LA REGIÓN DE MURCIA

2009

1. Municipios de la Región de Murcia



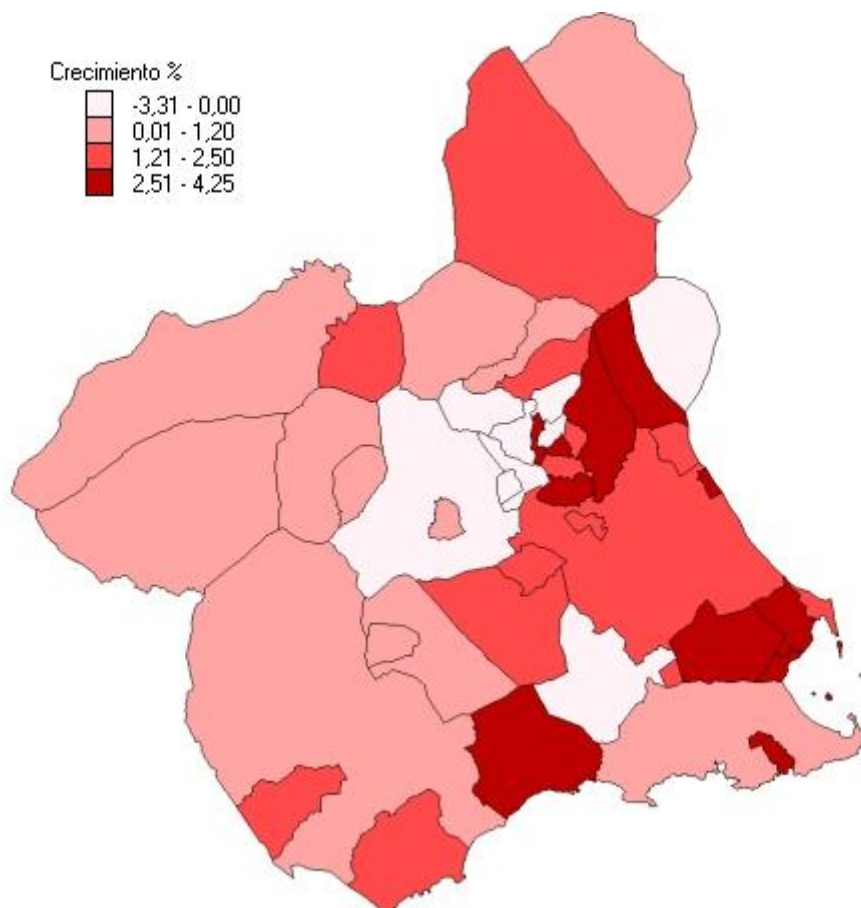
2. Población. 2009.



La población de la Región de Murcia a 1 de enero de 2009 es de 1.446.520 habitantes. Datos con fecha de referencia a 1 de Enero de cada año.

- INE. Padrón Municipal de Habitantes

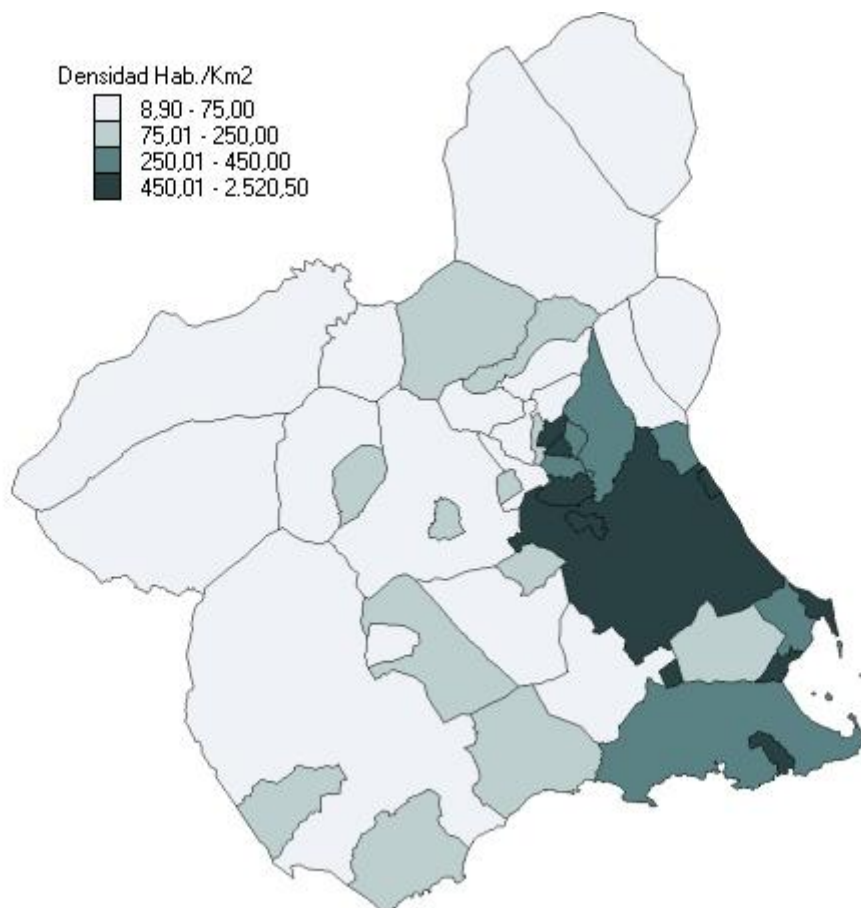
3. Crecimiento de la población. 2008-2009.



El crecimiento anual de la población de la Región de Murcia en 2009 es del 1,43 %.
Datos con fecha de referencia a 1 de Enero de cada año.

- INE. Padrón Municipal de Habitantes

4. Densidad de población 2009.

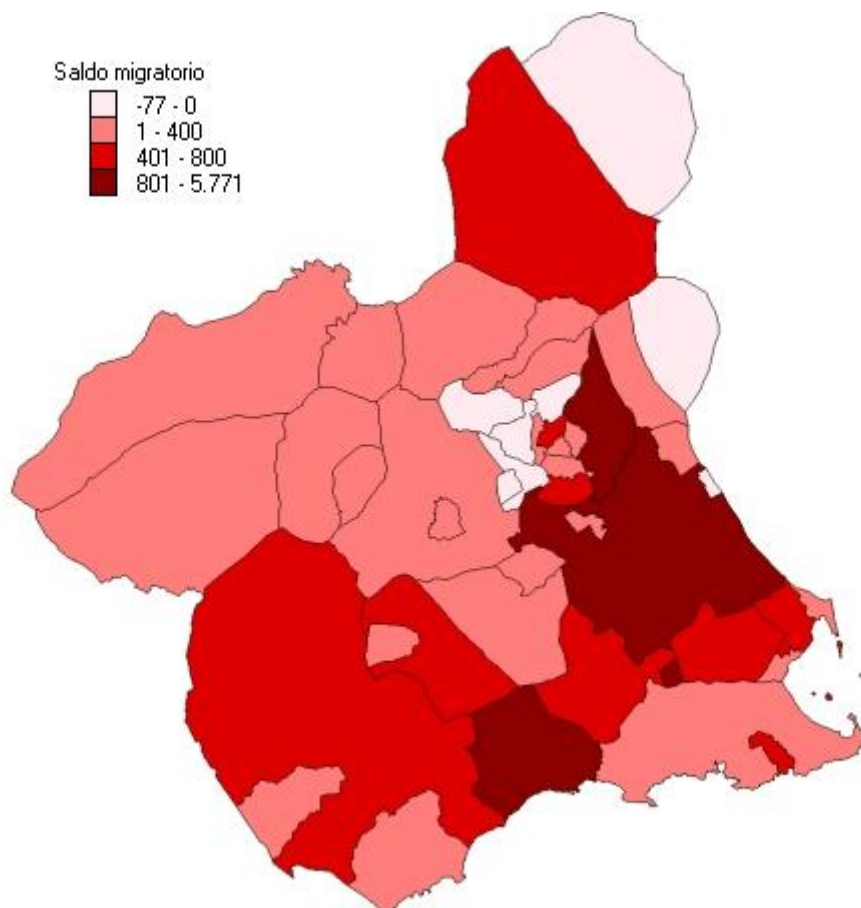


La densidad media de población de la Región de Murcia a 1 de enero de 2009 es de 128 hab./Km².

Datos con fecha de referencia a 1 de Enero de cada año.

- INE. Padrón Municipal de Habitantes

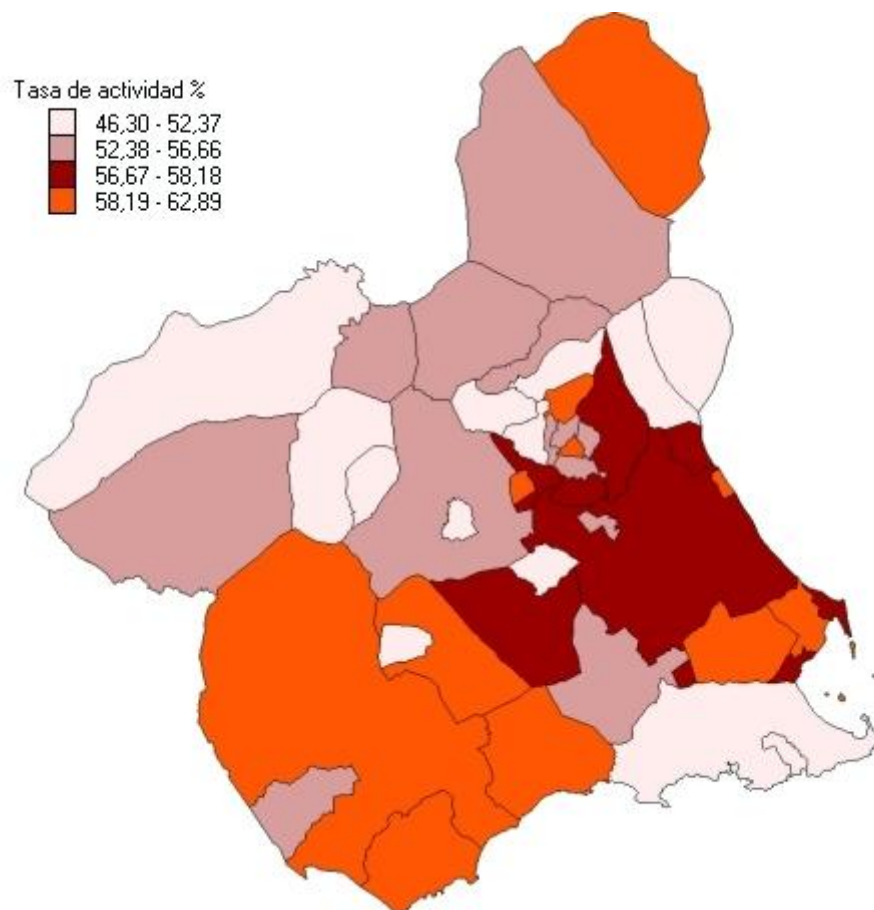
5. Saldos migratorios 2008.



El saldo migratorio de la Región de Murcia en 2008 es de 16.539.
Datos provisionales

- CREM. Movimientos migratorios

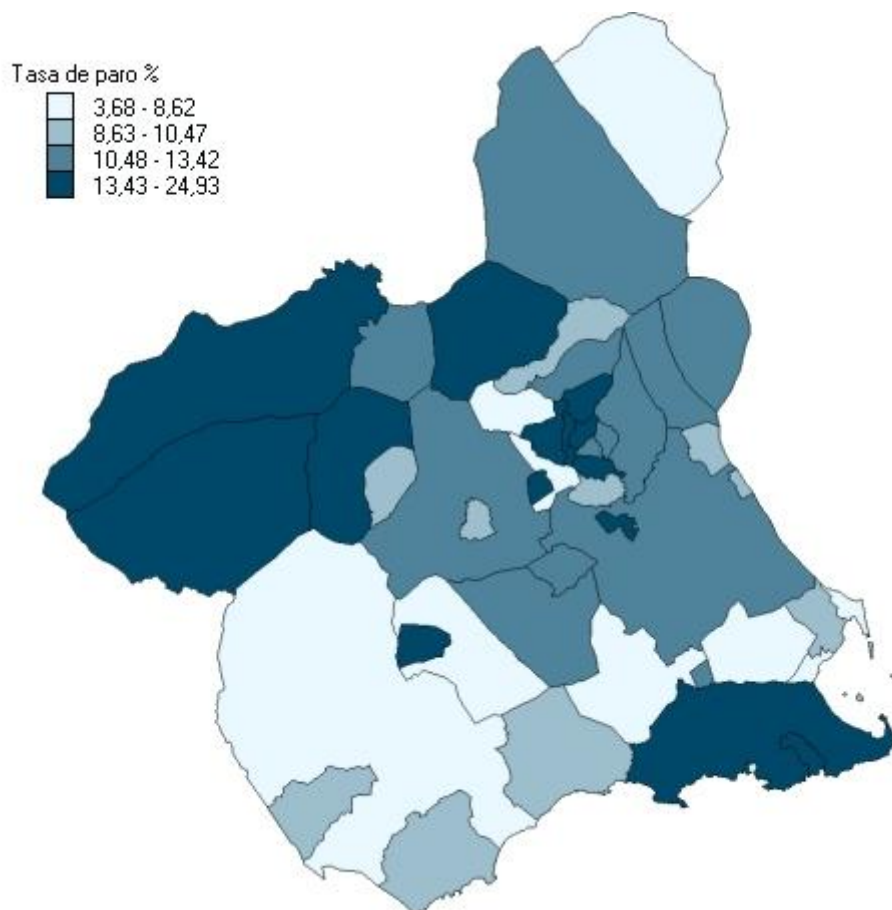
6. Tasa de actividad. 2001.



La tasa de actividad de la Región de Murcia según el Censo de Población de 2001 es del 55,99 %

- INE. Censo de Población 2001

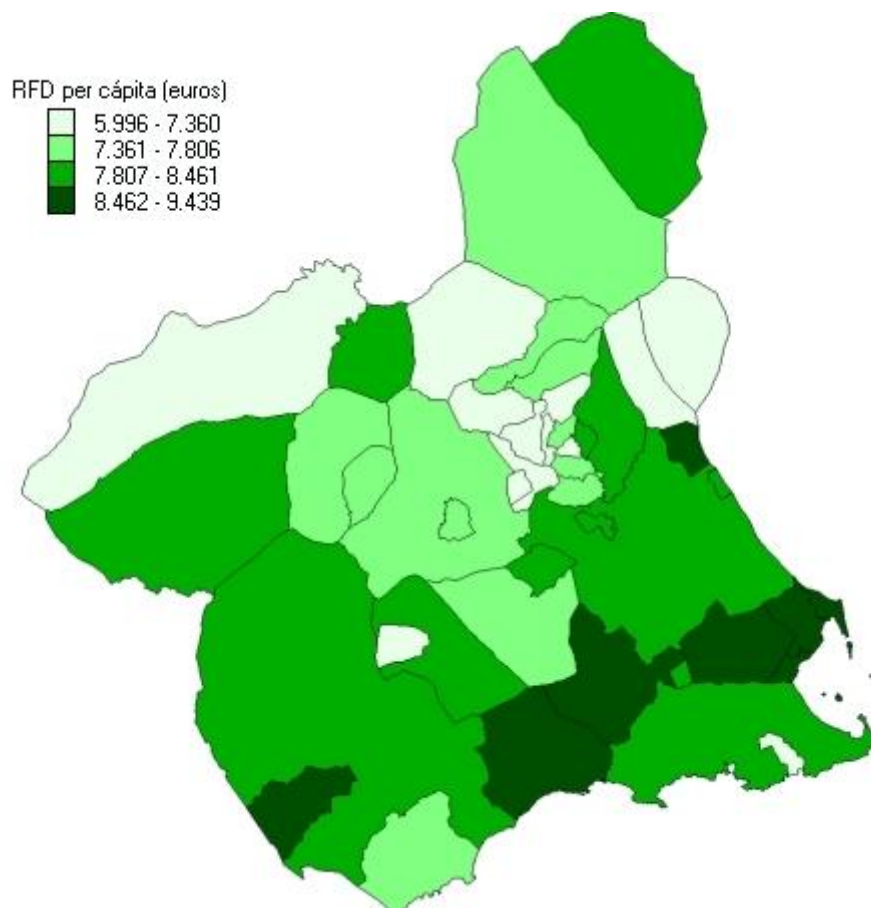
7. Tasa de paro. 2001.



La tasa de paro de la Región de Murcia según el Censo de Población de 2001 es del 11,53 %

- INE. Censo de Población 2001

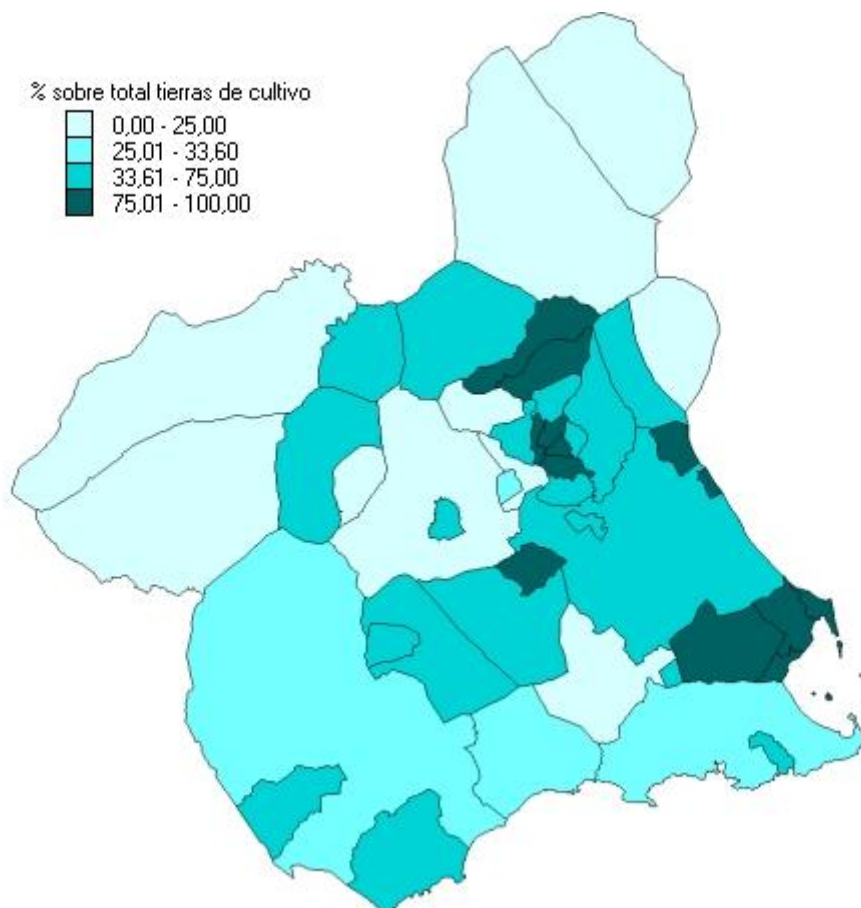
8. Renta familiar disponible bruta per cápita. 2000.



Renta Familiar Disponible Bruta per cápita de la Región de Murcia en 2000 es de 8.081 euros.

- Consejo Económico y Social de la Región de Murcia. La Renta Familiar Disponible Bruta y el índice de bienestar de los municipios de la Región de Murcia durante el período 1995-2000: Estimación y análisis

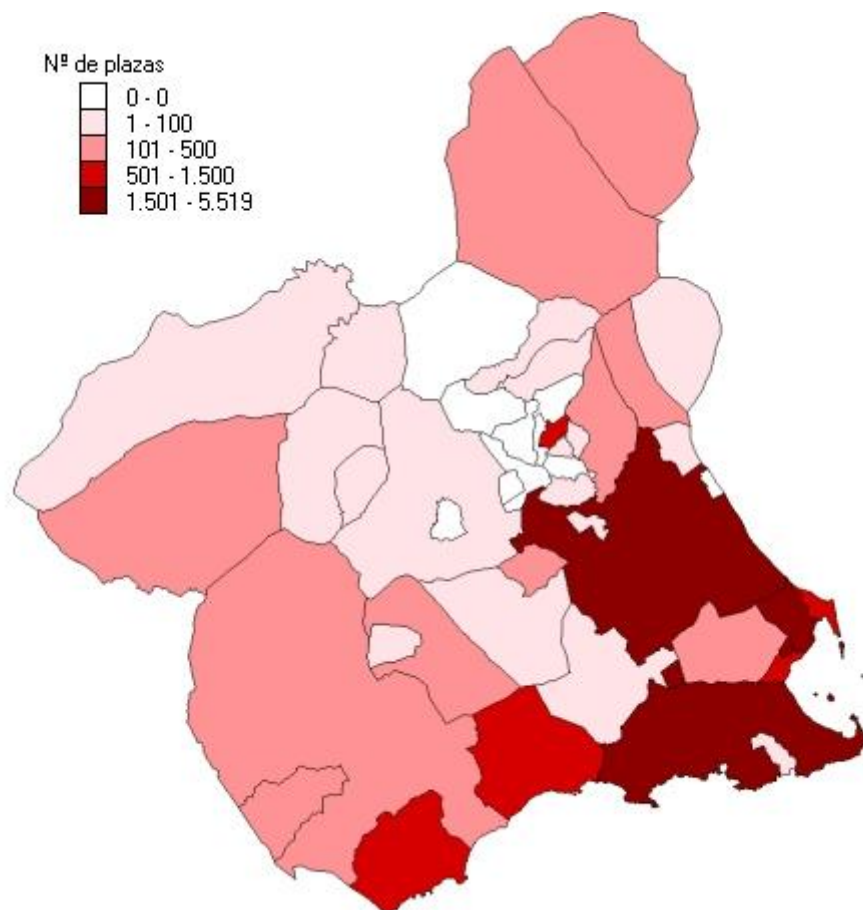
9. Distribución de la superficie de cultivo de regadío 2008.



La superficie dedicada a regadío supone, para la Región de Murcia en 2008, el 33,57 % del total de la superficie de cultivo.
Datos provisionales.

- Consejería de Agricultura y Agua. Dirección General de Industrias y Asociacionismo Agrario

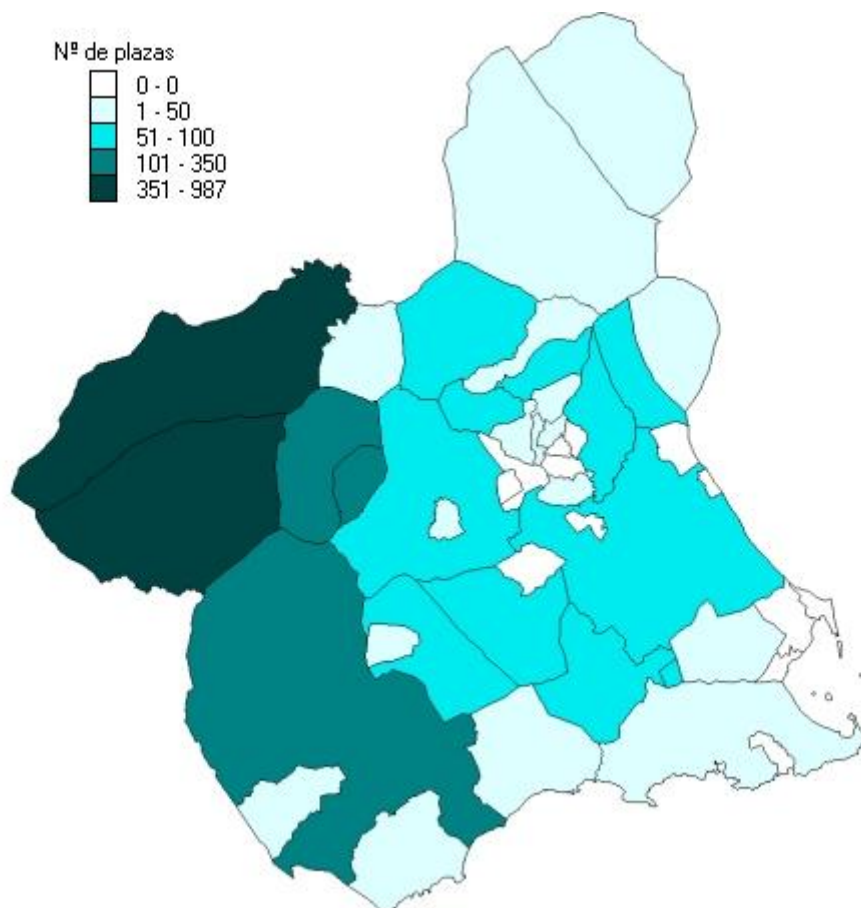
10. Número de plazas en establecimientos hoteleros. 2009.



El número de plazas en establecimientos hoteleros de la Región de Murcia en 2009 es de 20.138.

- Consejería de Cultura y Turismo. Dirección General de Turismo

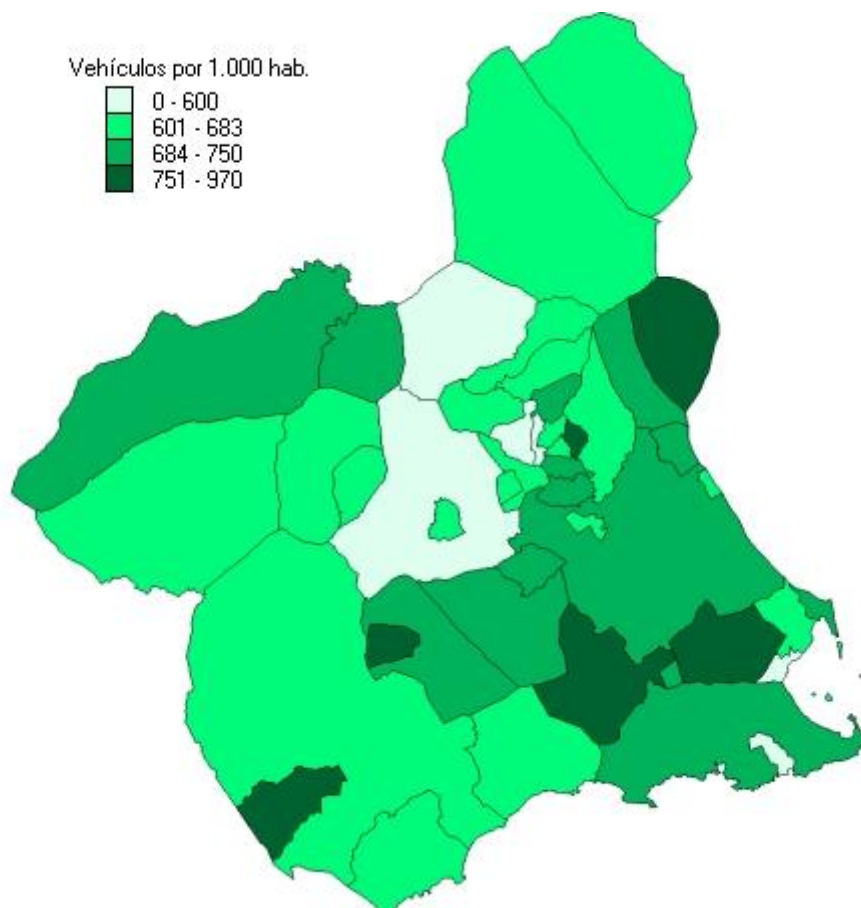
11. Número de plazas en alojamientos de turismo rural. 2009.



El número de plazas en alojamientos de turismo rural de la Región de Murcia en 2009 es de 3.109.

- Consejería de Cultura y Turismo. Dirección General de Turismo

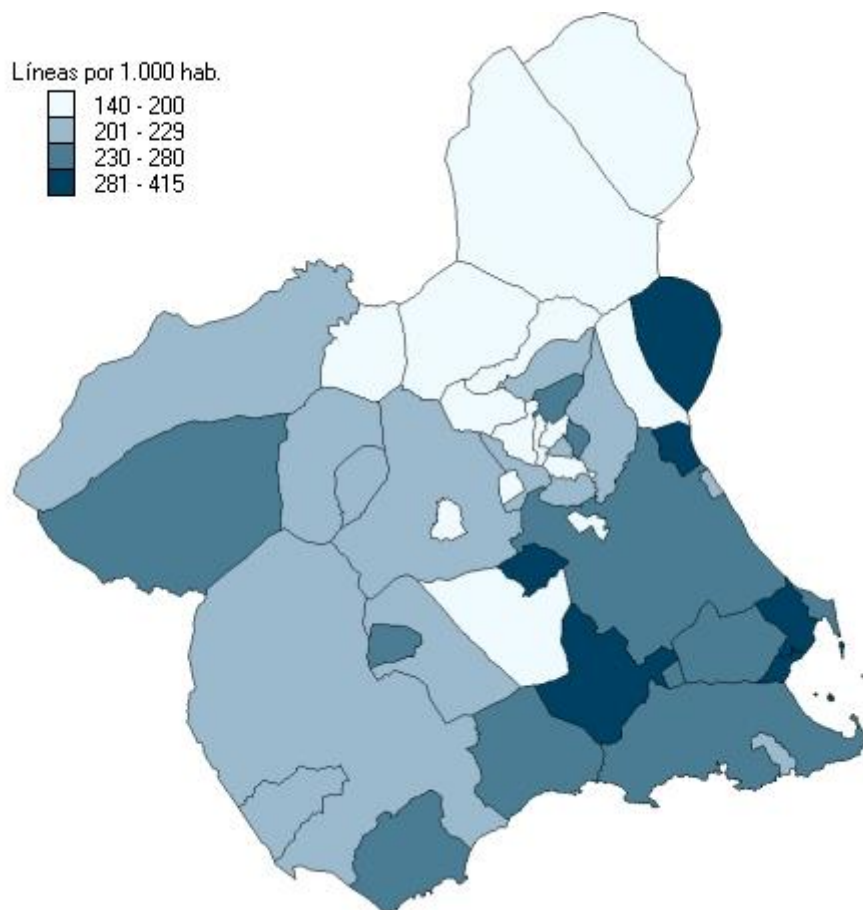
12. Parque de vehículos por mil habitantes. 2008.



El número de vehículos por 1.000 habitantes de la Región de Murcia en 2008 es de 683. Datos de población con fecha de referencia a 1 de Enero de cada año.

- Ministerio del Interior. Dirección General de Tráfico. Observatorio Nacional de Seguridad Vial.

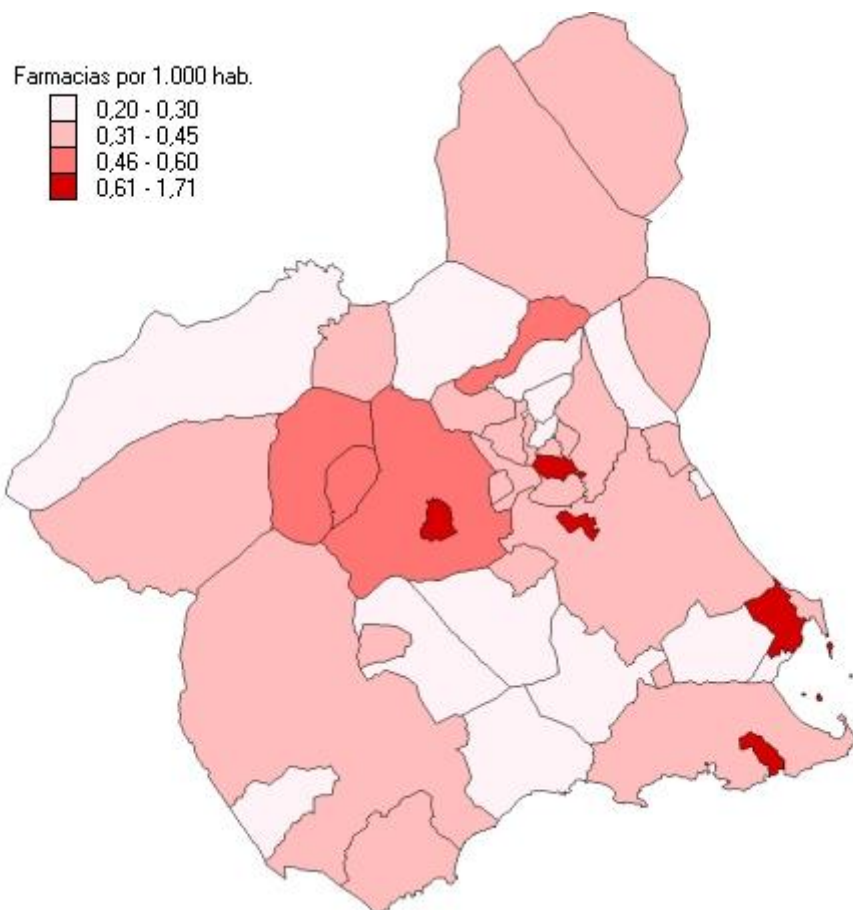
13. Líneas telefónicas por mil habitantes. 2008.



El número de líneas telefónicas por 1.000 habitantes de la Región de Murcia en 2008 es de 229. Solamente se incluyen los accesos STB ocupados (RDSI y RTB) de Telefónica España.

- Telefónica España.

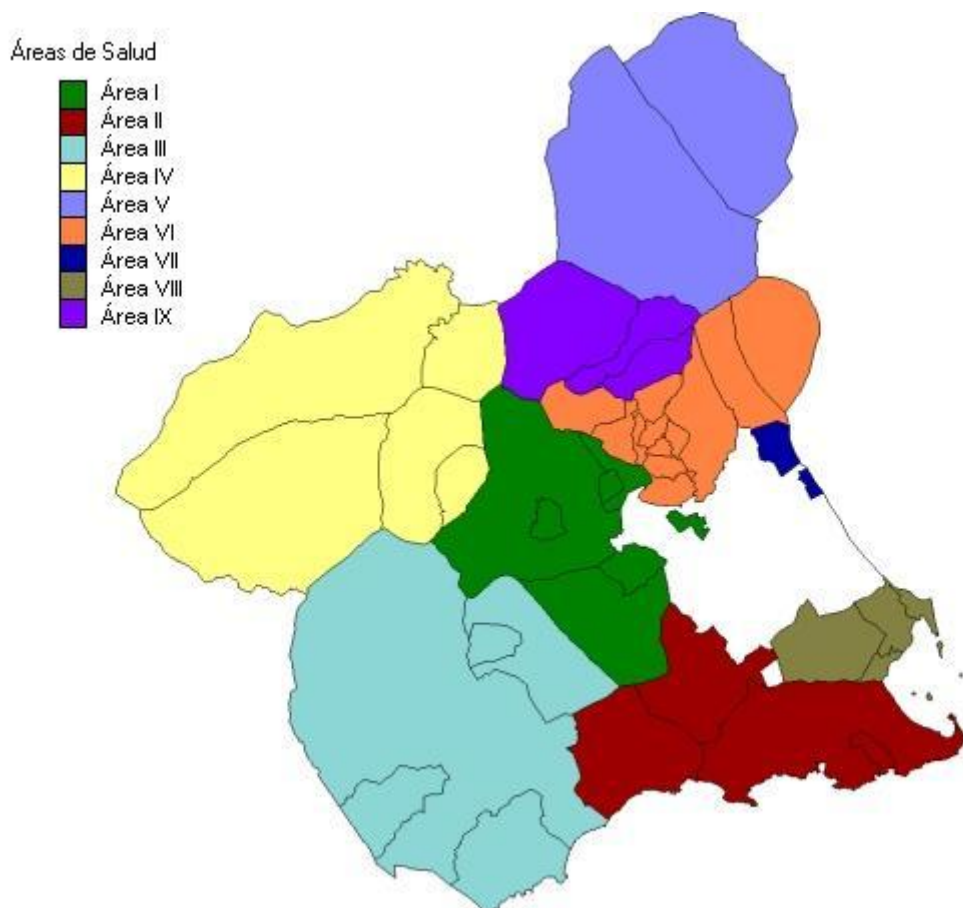
14. Número de farmacias por mil habitantes. 2009.



El número de farmacias por 1.000 habitantes de la Región de Murcia en 2009 es de 0,38.

- Consejería de Sanidad y Consumo. Dirección General de Planificación, Ordenación Sanitaria y Farmacéutica e Investigación.

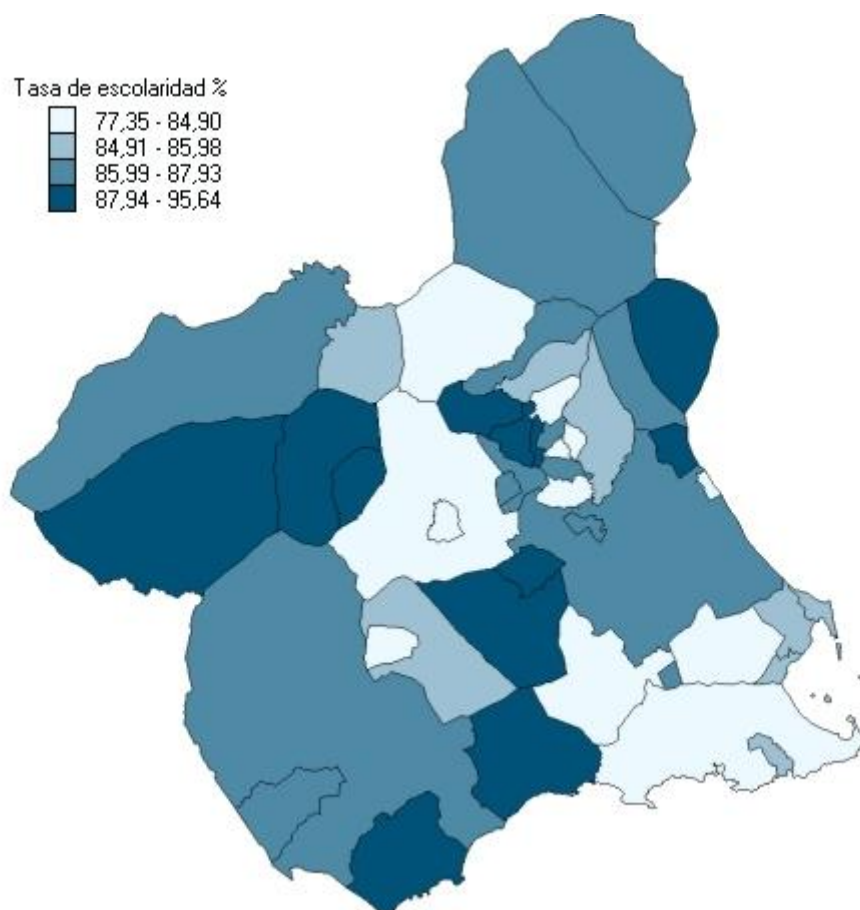
15. Áreas de salud. 2009.



El municipio de Murcia pertenece a tres áreas de salud distintas: Área I (De Murcia Oeste), Área VI (Vega Media del Segura) y Área VII (De Murcia Este).

- Consejería de Sanidad y Consumo. Dirección General de Planificación, Ordenación Sanitaria y Farmacéutica e Investigación.

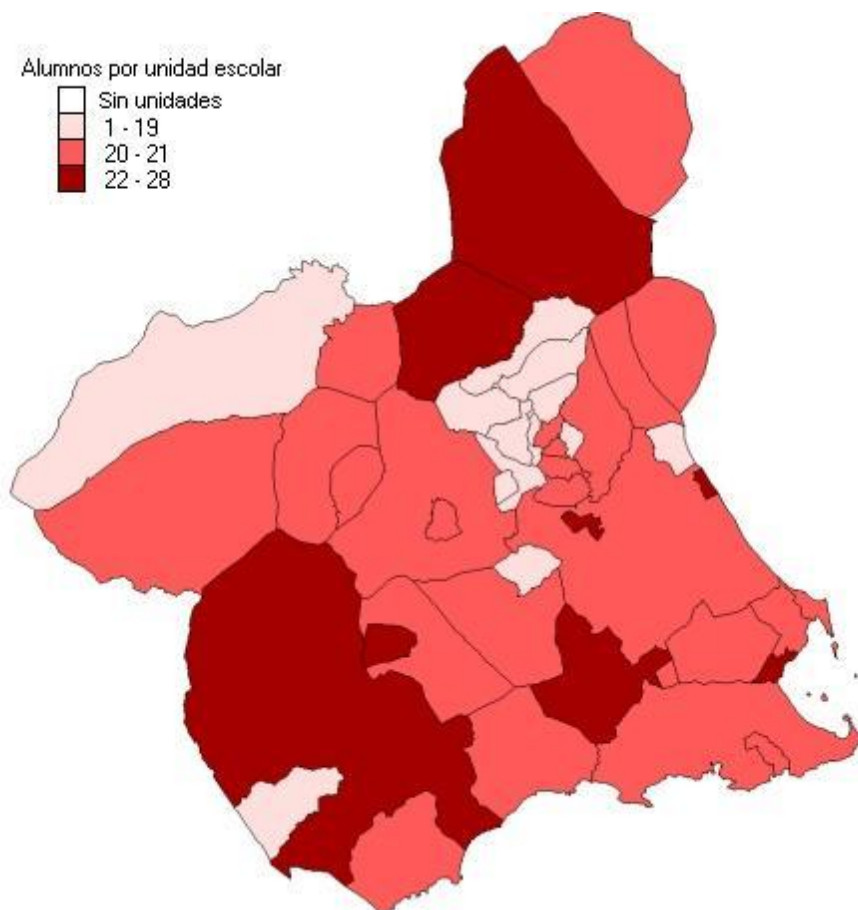
16. Tasas de escolaridad en menores de 16 años. 2001.



La tasa de escolaridad en menores de 16 años de la Región de Murcia, según el Censo de Población de 2001, es del 85,98%.

- INE. Censo de Población 2001

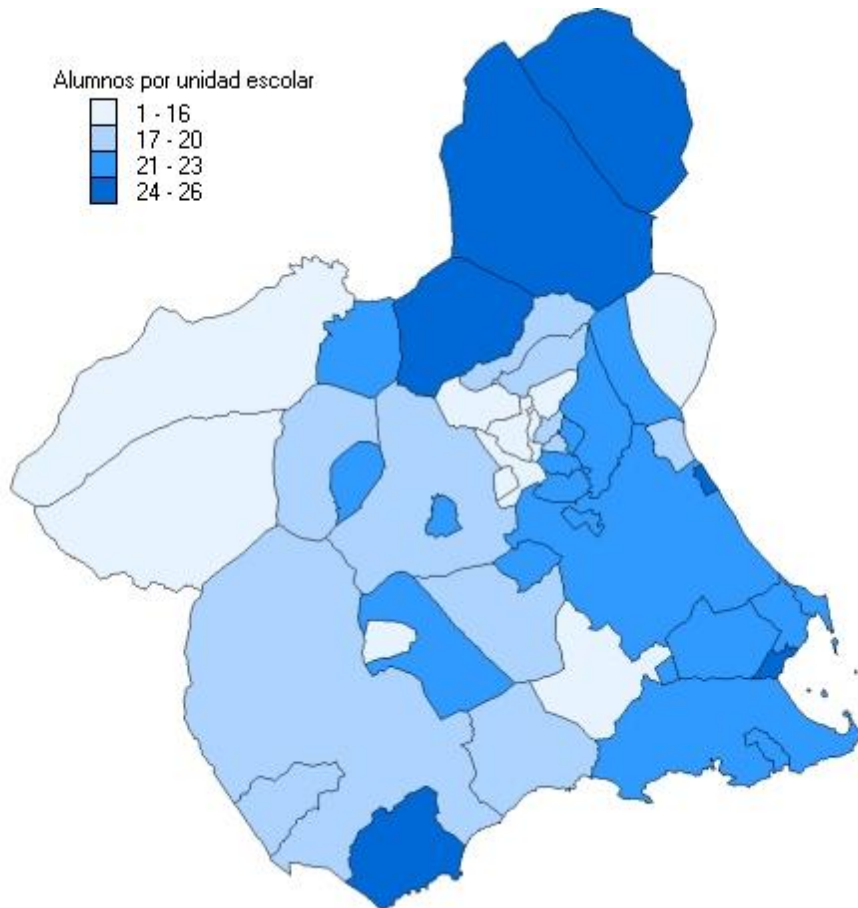
17. Alumnos por unidad escolar en Educación Infantil. Curso 2008-2009.



El nº de alumnos por unidad escolar para la Región de Murcia en el curso 2008-2009 es de 20.

- Consejería de Educación, Formación y Empleo. Secretaría General

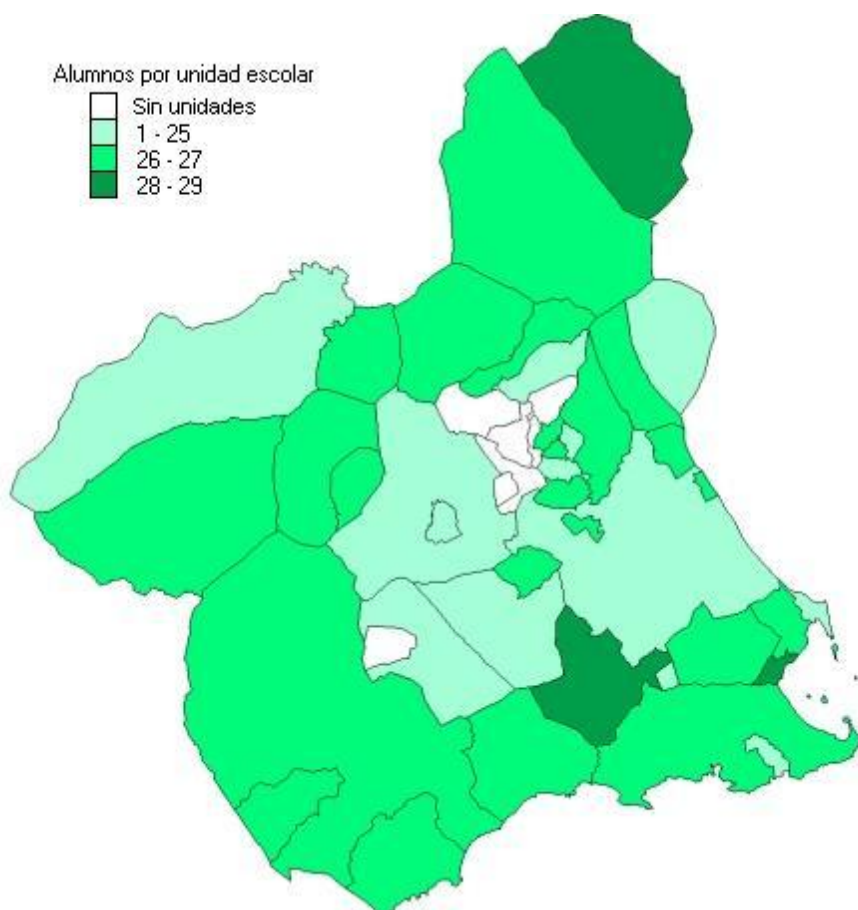
18. Alumnos por unidad escolar en Educación Primaria. Curso 2008-2009.



El nº de alumnos por unidad escolar para la Región de Murcia en el curso 2008-2009 es de 21.

- Consejería de Educación, Formación y Empleo. Secretaría General

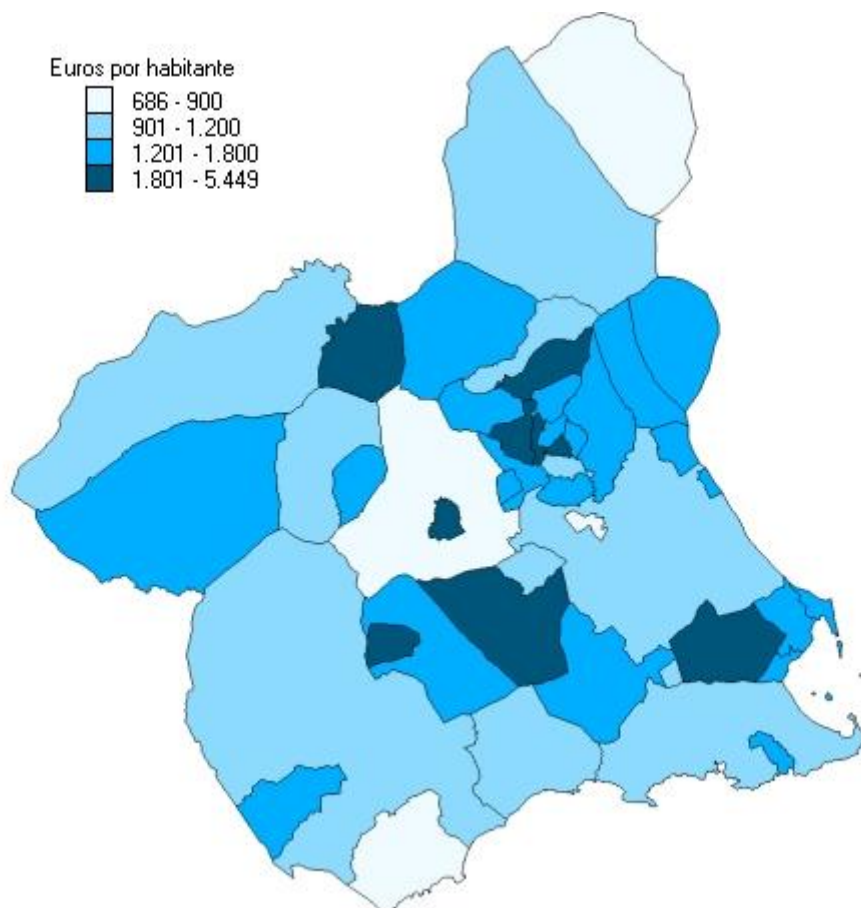
19. Alumnos por unidad escolar en Educación Secundaria Obligatoria. Curso 2008-2009.



El nº de alumnos por unidad escolar para la Región de Murcia en el curso 2008-2009 es de 26.

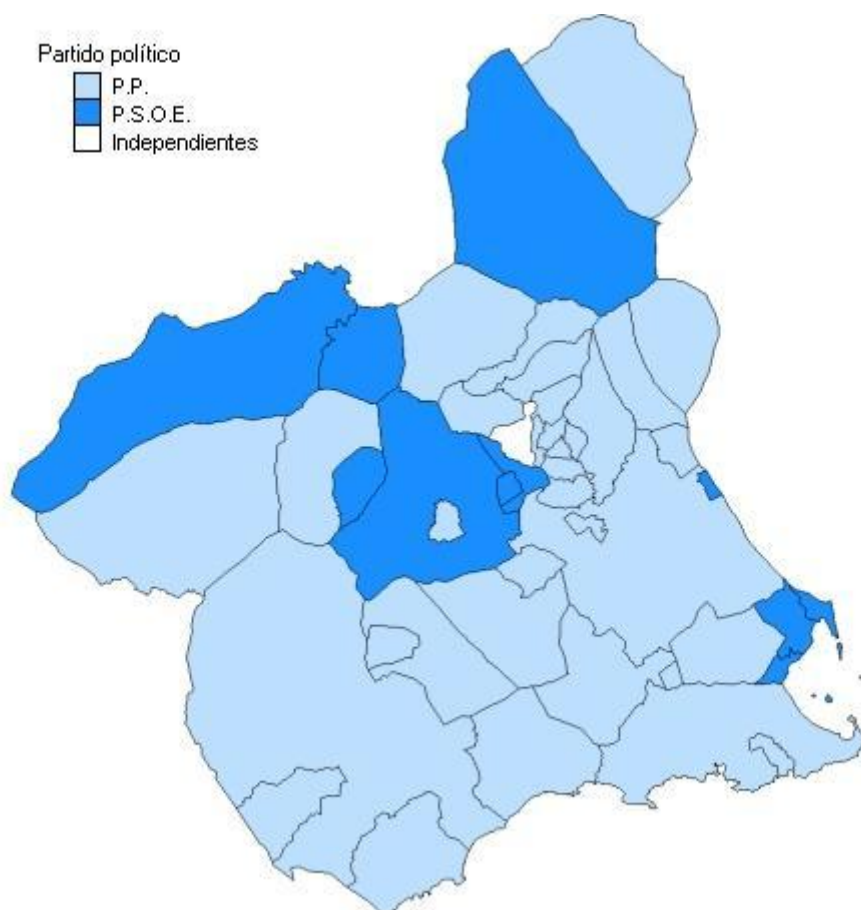
- Consejería de Educación, Formación y Empleo. Secretaría General

20. Presupuestos públicos ordinarios (euros por habitante). 2008.



- Ayuntamientos de la Región de Murcia

21. Elecciones municipales de 27 de mayo de 2007. Partido político al que pertenece el Alcalde.



El municipio de Ceutí está gobernado por el PP hasta Agosto de 2009, y por el PSOE el resto de la candidatura.

- Federación de Municipios de la Región de Murcia