

**CENSO DE VIVIENDAS DE LA REGIÓN DE MURCIA.
1991**

PRESENTACIÓN

La participación de la Comunidad Autónoma en la realización de los Censos de Población y Vivienda de 1991 en la Región de Murcia, merced al Convenio de Colaboración suscrito con el Instituto Nacional de Estadística (INE), por el que éste se encargó de los trabajos de campo, y el Centro Regional de Estadística de Murcia (CREM), de la Dirección General de Economía y Planificación, se responsabilizó de la grabación y depuración de la información recogida, ha posibilitado que, tras un período necesariamente dilatado, tanto por el calendario del proceso, como por la envergadura de la operación, el CREM haya dispuesto finalmente de los ficheros resultantes una vez consolidados, ajustados a las cifras oficiales e imputados los valores inválidos y la falta de respuesta. La disponibilidad de estos ficheros nos ha proporcionado una materia prima de incalculable valor estadístico sobre la que edificar la obtención de gran cantidad de información sobre la distribución y características de la población y de las viviendas de la Región de Murcia, con una prontitud y unos niveles de precisión y desagregación sin precedentes.

Desde la Dirección General mantenemos el firme convencimiento de que el poder ofrecer y difundir de forma sistematizada y formalmente impresa dicha información resulta un valor sustantivo con el que acrecentar el acervo cultural de nuestra sociedad, a la par que constituye un inapreciable instrumento para la correcta planificación, diseño e implantación de políticas sociales, económicas, sanitarias, educativas, de dotación de servicios e infraestructuras, etc., pues permite conocer las características, potencial y deficiencias de la población a la que, en última instancia, van dirigidas.

Con esta perspectiva, el CREM está realizando un meritorio esfuerzo para, simultaneando con la atención y respuesta a las múltiples demandas de explotaciones y tabulaciones específicas que desde los más variados ámbitos de la sociedad se vienen recibiendo, proseguir la ejecución del ambicioso Plan de Tabulación preparado al efecto en su día, que prevé la obtención y difusión de los últimos niveles de información de interés general que los Censos de Población y Vivienda de 1991 pueda proporcionar y que sean compatibles con la obligatoriedad de preservar el secreto estadístico.

Esta publicación que, con el título "**Censo de Viviendas de 1991 de la Región de Murcia**", me complace en presentar, contiene la explotación de todas las variables contenidas en los cuestionarios de vivienda cuyo nivel y calidad de respuesta así lo permiten, con unos elevados niveles de desagregación y detalle.

Finalmente, deseo expresar mi agradecimiento al INE, a cuantas personas han realizado o colaborado en el proyecto y, especialmente, a los ciudadanos, sin cuya colaboración a la hora de cumplimentar los cuestionarios, no hubiese resultado posible esta serie de publicaciones, que pretenden revertir en los mismos, una vez procesada y agregada, la información que, individualmente, en su día se les solicitó.

LORETO SALAS HERNÁNDEZ
Directora General de Economía y Planificación

ÍNDICE

	Página
PRESENTACIÓN	3
NOTAS METODOLÓGICAS	
INTRODUCCIÓN	7
ÁMBITOS DE REFERENCIA Y PRINCIPALES CONCEPTOS.....	8
COMENTARIO DE RESULTADOS	13
RESULTADOS REGIONALES	
1. Datos básicos.....	21
2. Viviendas familiares según clase y número de viviendas del edificio.....	22
3. Viviendas familiares según clase y año de construcción.....	22
4. Viviendas principales según año de construcción y superficie útil.....	23
5. Viviendas principales según instalaciones de la vivienda y año de construcción.....	24
6. Viviendas principales según instalaciones de la vivienda y régimen de tenencia	25
7. Viviendas principales según número de habitaciones y superficie útil.....	26
8. Viviendas principales según instalaciones de la vivienda y superficie útil	27
9. Viviendas principales según instalaciones de la vivienda y número de habitaciones	28
10. Viviendas principales según régimen legal, año de construcción y superficie útil.....	29
11. Viviendas principales según instalaciones de la vivienda y régimen legal de construcción. ...	30
RESULTADOS MUNICIPALES	
12. Viviendas según clase.....	33
13. Relación entre población de derecho, número de hogares y número de viviendas principales.....	34
14. Viviendas principales según número de viviendas del edificio.....	35
15. Viviendas principales según año de construcción.	36
16. Viviendas principales según régimen de tenencia.....	37
17. Viviendas principales según superficie útil.....	38
18. Viviendas principales según número de habitaciones	39
19. Viviendas principales según instalaciones de la vivienda	40
20. Viviendas principales según régimen legal de construcción.....	44
21. Viviendas familiares según distancia al litoral para los municipios costeros.....	45
22. Establecimientos colectivos según tipo.....	46
RESULTADOS POR ENTIDADES POBLACIÓN	
23. Viviendas según clase.....	49
24. Viviendas principales según año de construcción y según régimen de tenencia	59
25. Viviendas principales según superficie útil y según número de habitaciones	69

26. Viviendas principales según instalaciones de la vivienda	79
--	----

Página

GRÁFICOS

G.1. Viviendas familiares según clase.	21
G.2. Viviendas familiares según año de construcción.	22
G.3. Viviendas principales según superficie útil.	23
G.4. Viviendas principales según número de habitaciones	26

ANEXO

A.1. Cuestionario PV-2M (Viviendas Familiares con personas inscritas).....	91
A.2. Cuestionario PV-3M (Viviendas Familiares no principales sin personas inscritas).....	93
A.3. Cuestionario PV-4 (Establecimientos Colectivos)	95

HOJA DE PUBLICACIONES	97
------------------------------------	-----------

NOTAS METODOLÓGICAS

INTRODUCCIÓN

Los Censos de Población y Vivienda de 1991 (CPV-91) en la Región de Murcia comenzaron con la recogida de información, que se extendió desde el 1 de marzo de 1991 hasta julio del mismo año y, que es quizá la parte más compleja de todo el proceso censal ya que intervienen, además del Instituto Nacional de Estadística (INE) y los Ayuntamientos, todas las familias que tienen que cumplimentar el cuestionario.

A continuación, en virtud del Convenio de colaboración firmado entre el INE, y la entonces Consejería de Economía, Industria y Comercio, el Centro Regional de Estadística (CREM) de la Dirección General de Economía y Planificación se encargó de la grabación de la totalidad de los cuestionarios recogidos en la Región de Murcia. Dicho convenio ha posibilitado al CREM el disponer de los ficheros informáticos resultantes, lo que permite ofrecer los datos referidos a nuestra Comunidad Autónoma con mayor desagregación y prontitud.

Simultáneamente a la grabación, se efectuó la corrección de los errores encontrados en los datos de identificación geográfica, volviendo a la información de los Cuadernos de Tabulación Manual. Así mismo, se realizó una primera depuración y validación de inconsistencias a la vista de los cuestionarios, en base a los programas de validación proporcionados desinteresadamente por el departamento de Estadística de la Comunidad de Madrid.

Por otra parte, debido a que las variables geográficas (lugar de nacimiento, país de nacionalidad en extranjeros, lugar de residencia en 1981, 1986 y 1990,...) no venían precodificadas, como ocurre con el resto de variables del cuestionario, se realizó la codificación automática de las mismas, mediante un programa informático preparado al efecto.

Con posterioridad a la recogida de cuestionarios se abrió un plazo de exposición al público del Padrón Municipal de Habitantes, que se prolongó hasta marzo de 1992, en el cual los ciudadanos presentaron sus reclamaciones sobre inclusiones, exclusiones y datos de su inscripción y se recogieron también las observaciones alegadas por los Ayuntamientos. Esto permitió establecer las cifras oficiales de población, publicadas para los municipios de la Región en el BORM nº 107 de 9 de Mayo de 1992. Hasta este momento no se dispuso, por tanto, de la totalidad de información, procediéndose entonces al ajuste de los datos a las cifras oficiales.

También en esta última fase se comprobó la correcta asociación entre los registros de personas y viviendas, se realizó la validación de los datos contenidos en los registros, y la imputación determinística y probabilística de los valores inválidos o inconsistentes y de la falta de respuesta, generando finalmente el fichero definitivo base de todas las explotaciones.

De todo lo anteriormente expuesto podemos concluir la complejidad del proceso de obtención de los datos censales que ha requerido un importante período de tiempo desde su recogida hasta conseguir su idoneidad para comenzar a extraer resultados. Si a esto le sumamos el volumen (tanto en número de registros como en número de campos por registro) de los ficheros, la explotación detallada y desagregada de la información censal se ha dilatado el tiempo necesario para realizar el procesamiento informático, que ha precisado un considerable número de horas de ordenador.

Tras el esfuerzo realizado, nos complace poder presentar en este tomo los resultados correspondientes al Censo de Viviendas de la Región de Murcia con un elevado nivel de detalle en la explotación a nivel regional, ofreciéndose información más simple para los 45 municipios y, únicamente, los datos más relevantes para las entidades de población.

Debemos destacar las dificultades a la hora de obtener la información de las viviendas no principales (secundarias, desocupadas, otro tipo y no consta) debido a que generalmente no se encuentran habitantes en ellas en el momento censal lo que ha ocasionado trasvases entre los distintos tipos y falta de

respuesta importante en los datos sobre instalaciones de las mismas, y que nos ha aconsejado el publicar la mayor parte de resultados únicamente para las viviendas principales.

Se consideran cifras oficiales las que publica el Instituto Nacional de Estadística (INE). En este sentido, con excepción de los totales de población de hecho y de derecho y por situación de residencia, que se ajustan a las cifras oficiales, el resto de resultados que aparecen en esta publicación han de considerarse provisionales, ya que podrán diferir ligeramente de los definitivos que publique el INE en su momento debido, fundamentalmente, a que los datos han seguido procesos diferentes de depuración e imputación automática.

ÁMBITOS DE REFERENCIA Y PRINCIPALES CONCEPTOS.

Se presentan a continuación los ámbitos de referencia y los conceptos definidos por el INE, que facilitarán una adecuada comprensión de la información que se ofrece en las tablas estadísticas que aparecen en páginas posteriores.

Ámbito poblacional

En el CENSO DE POBLACIÓN se incluyen todas las personas, españolas o extranjeras, que tienen fijada su residencia en el territorio de la Comunidad Autónoma de la Región de Murcia en la fecha de referencia, aunque se encuentren ausentes del mismo en ese momento, así como las que, sin ser residentes, se encuentren en dicho territorio en esa fecha.

En el CENSO DE VIVIENDAS se incluyen todas las viviendas familiares y todos los establecimientos colectivos (conventos, cuarteles, hoteles...) existentes en el territorio de la Región de Murcia en la fecha de referencia, se encuentren o no habitados en dicha fecha. También se incluyen, siempre que estén habitados en la fecha de referencia, los alojamientos (chabolas, chozas, yates...) existentes en el territorio de la Región de Murcia.

Ámbito geográfico

El ámbito geográfico se extiende a todos los municipios de la Región de Murcia.

Ámbito temporal

El recuento de los habitantes y de las viviendas se ha hecho con referencia a la fecha censal y las características de los mismos se refieren, bien a ésta o bien a un período de tiempo perfectamente definido para cada una de ellas. La fecha de referencia es el día 1 de marzo de 1991, y el momento censal las CERO horas de dicho día.

Vivienda

Se entiende por vivienda, a efectos del Censo, todo recinto estructuralmente separado e independiente que, por la forma en que fue construido, reconstruido, transformado o adaptado, está concebido para ser habitado por personas o, si no fuese así, esté efectiva y realmente habitado en la fecha del Censo.

Vivienda familiar

La vivienda familiar se define como toda habitación o conjunto de habitaciones y sus dependencias que ocupan un edificio o una parte estructuralmente separada del mismo y que, por la forma en que han sido construidas, reconstruidas o transformadas están destinadas a ser habitadas por una o varias personas, y en la fecha censal no se utilizan totalmente para otros fines. Las viviendas familiares serán incluidas en el Censo de Viviendas, con independencia de que estén ocupadas o no en el momento censal.

Las viviendas familiares se clasifican según el uso de que son objeto:

VIVIENDA PRINCIPAL: Vivienda utilizada durante todo el año, o la mayor parte de él, como residencia habitual o permanente.

VIVIENDA SECUNDARIA O DE TEMPORADA: Vivienda utilizada solamente parte del año, de forma estacional, periódica o esporádica y que no constituye residencia habitual de una o varias personas.

VIVIENDA DESOCUPADA: Vivienda que, sin encontrarse en estado ruinoso ni en ninguna de las situaciones anteriormente consideradas, habitualmente se encuentra deshabitada.

OTRO TIPO DE VIVIENDA: Viviendas que no pueden clasificarse en ninguna de las tres clases anteriores porque sus características no se ajustan a ellas (viviendas de estudiantes, viviendas destinadas a alquileres de corta duración que están utilizadas todo o gran parte del año,...).

NO CONSTA: Incluye aquellas viviendas que no han podido clasificarse en ninguna de las rúbricas anteriores por no haber sido posible obtener información sobre ellas, ni siquiera a través de informantes indirectos.

Alojamientos

Se denominan alojamientos todos los recintos que no responden totalmente a la definición de vivienda familiar, bien por ser móviles, semipermanentes o improvisados, o bien porque no han sido concebidos en un principio con fines residenciales, pero que, sin embargo, constituyen la residencia de una o varias personas en el momento del censo. Se clasifican en fijos y móviles.

Establecimientos colectivos

Se consideran establecimientos colectivos las viviendas o edificios destinados a ser habitados por un grupo de personas que no constituyen familia, sometidas a una autoridad o régimen común, o unidas por objetivos o intereses personales comunes. A efectos censales, se incluyen como establecimientos colectivos tanto los establecimientos colectivos propiamente dichos (conventos, cuarteles, asilos, residencias de estudiantes, prisiones) como los hoteles, pensiones y establecimientos análogos.

Cuando dentro de un establecimiento colectivo existan viviendas de carácter familiar destinadas al personal directivo, administrativo o de servicio del establecimiento, éstas serán censadas aparte, como tales viviendas familiares, con sus correspondientes habitantes.

Se consideran los siguientes tipos de establecimientos:

- 1.- Hoteles, moteles, pensiones, albergues, bungalows, apartahoteles, etc.
- 2.- Colegios mayores, residencias de estudiantes, etc.
- 3.- Residencias de trabajadores, etc.
- 4.- Instituciones de enseñanza (internados de EGB, BUP, FP, academias y escuelas militares, seminarios, etc.)
- 5.- Hospitales generales y hospitales especiales de corta estancia.
- 6.- Hospitales psiquiátricos.
- 7.- Hospitales de larga estancia (excepto psiquiátricos): geriátricos, de enfermos crónicos, etc.
- 8.- Orfanatos.
- 9.- Asilos o residencias de ancianos.
- 10.- Instituciones para los discapaces.
- 11.- Albergues para los desvalidos o marginados sociales.
- 12.- Instituciones de asistencia social a la infancia, juventud, adultos, etc.
- 13.- Instituciones religiosas no incluidas anteriormente, (monasterios, abadías, conventos, noviciados, etc.)
- 14.- Establecimientos militares (cuarteles, residencias de oficiales y suboficiales, campamentos militares, etc.)
- 15.- Instituciones penitenciarias (cárceles, reformatorios, correccionales, etc.)
- 16.- Otros.

Entidad de población

Las entidades de población son subdivisiones territoriales de los municipios.

Constituye una ENTIDAD SINGULAR DE POBLACIÓN cualquier área habitable del término municipal, habitada o excepcionalmente deshabitada, claramente diferenciada dentro del mismo, y que es conocida por una denominación específica que la identifica sin posibilidad de confusión.

Se define ENTIDAD COLECTIVA DE POBLACIÓN como unidad intermedia entre la entidad singular y el municipio. Estas agrupaciones de entidades singulares tienen generalmente origen histórico y suelen poseer personalidad propia.

En esta publicación, cuando se habla de ENTIDAD DE POBLACIÓN, nos referimos a entidades colectivas y a entidades singulares no incluidas en ninguna colectiva. En las tablas referidas a las mismas aparece una columna EC/ES que contiene los códigos de entidad colectiva y entidad singular utilizados por el INE.

Situación de residencia

PRESENTES: *Residentes* en un municipio y que en la fecha censal están presentes en él.

AUSENTES: *Residentes* en un municipio y que en la fecha censal están ausentes de él. Estas personas, si se encuentran en España, figurarán como transeúntes en el municipio en que se encuentren.

TRANSEÚNTES: Personas que *no son residentes* en un municipio, pero que en la fecha censal se encuentran en él. Estas personas, si residen en España, figurarán como residentes ausentes en el municipio de su residencia.

Población de hecho y de derecho.

La POBLACIÓN DE HECHO de un municipio está formada por los residentes presentes y los transeúntes del mismo. El total de residentes (presentes y ausentes) constituye la POBLACIÓN DE DERECHO del municipio.

La suma de las poblaciones de hecho o de derecho de los municipios correspondientes constituye la población de hecho o de derecho de las provincias, Comunidades Autónomas o del Estado.

Hogar y Familia

HOGAR: Se define como el conjunto de personas que, residiendo en la misma vivienda, comparten gastos comunes ocasionados por el uso de la vivienda y/o gastos de alimentación. Se pueden distinguir dos tipos de hogares: los unipersonales, formados por una sola persona, y los multipersonales, que están formados por dos o más personas.

FAMILIA: Se define como el grupo de personas (dos o más) que, residiendo en la misma vivienda familiar comparten algunos gastos en común y están vinculadas por lazos de parentesco, ya sean de sangre o políticos, e independientemente de su grado.

LAS DIFERENCIAS ENTRE HOGAR Y FAMILIA SON: a) el hogar puede ser unipersonal, mientras que la familia tiene que constar, por lo menos, de dos miembros; y b) los miembros de un hogar multipersonal no tienen necesariamente que estar emparentados, mientras que los miembros de una familia sí. El término "hogar" viene a sustituir lo que, en Censos anteriores, se denominaba "familia censal". En particular, el hogar recoge tanto a personas emparentadas entre sí, como a otras que no lo están, tales como las personas del servicio doméstico que pernoctan en la vivienda y los huéspedes fijos. Excepcionalmente, en una misma vivienda puede existir más de un hogar lo que da lugar a utilizar más de un cuestionario censal (el ejemplo más típico de esta situación lo constituyen las viviendas habitadas por dos hogares totalmente autónomos, uno de los cuales reside allí en concepto de alquilado o realquilado).

Régimen de tenencia

Se entiende por régimen de tenencia el concepto por el cual se disfruta la ocupación de la vivienda. Se consideran las siguientes modalidades:

-*En propiedad*: Cuando es propiedad de alguna de las personas que la ocupan. Por extensión, cuando el titular ha fallecido, emigrado, etc. se pueden considerar propietarios a aquellos que, no siendo aún titulares legales de la vivienda, lo son de modo natural por vía de transmisión, herencia u otra modalidad.

- Por *compra, totalmente pagada*.

- Por *compra, con pagos pendientes*: Cuando existe un compromiso escrito o verbal, de efectuar pagos aplazados por la adquisición de la misma, por ejemplo, préstamos hipotecarios o de cualquier otra índole ligados a la adquisición de la misma.

- Por *herencia o donación*: Contempla esta forma de acceso a la propiedad, con independencia de que la vivienda pueda tener sobre sí cualquier tipo de gravamen.

-*Facilitada gratuita o semigratuitamente*.

- Por *el patrono, organismo o empresa* donde trabaja alguno de los miembros del hogar, en virtud de un contrato de empleo. También cuando el uso de la vivienda es facilitado como remuneración en especie.

- Por *otras personas, hogares o instituciones*: cuando sin ser la vivienda propiedad de ninguno de los ocupantes ni estar en régimen de alquiler, no existe contraprestación alguna por el uso de la vivienda o bien la contraprestación está fijada, de forma voluntaria por el propietario de la vivienda, por debajo del precio de alquiler de mercado.

-*En alquiler*: cuando alguno de sus ocupantes satisface por su uso una cantidad anual o mensual, en metálico o en especie, e independientemente de que medie contrato o no. Puede ser:

- *Con muebles*.

- *Sin muebles*.

-*Otra forma*: si el régimen de tenencia no se ajusta a ninguna de las modalidades anteriores.

Superficie

Se considera superficie de la vivienda, a la superficie medida en el interior de los muros exteriores de la vivienda, no comprendiendo los sótanos y buhardillas no habitables. Deberá incluirse dentro de la superficie de la vivienda el 50 por ciento de la superficie de la terraza si ésta está cubierta y no cerrada y el 100 por cien de dicha superficie si se halla cerrada.

Número de habitaciones

El número total de habitaciones incluye los dormitorios, salas de estar, comedores, salones, despachos, salones de juego, cuartos de los sirvientes, cuartos o salas de recibir. Incluye también la cocina si tiene más de 4 metros cuadrados. No incluye los cuartos de baño, aseos, retretes, vestíbulos, pasillos o galerías abiertas.

Instalaciones

Una vivienda tiene AGUA CORRIENTE cuando ésta es conducida por tuberías dentro de la misma, procedente de un sistema de captación y distribución pública, o bien de un abastecimiento particular, y existe al menos un grifo en el interior de la vivienda.

Una vivienda tiene AGUA CALIENTE, cuando dispone de una instalación fija que permite obtener por alguno de sus grifos agua caliente, con independencia de que ésta sea central o individual.

A efectos censales, se entiende que una vivienda tiene CALEFACCIÓN, cuando dispone de una instalación o sistema, fijo o no, que permite elevar la temperatura en toda o parte de la misma. Se admiten dos respuestas, al igual que en el caso del combustible utilizado, siempre que no sean incompatibles.

Una vivienda tiene REFRIGERACIÓN cuando dispone de una instalación o aparato que permite disminuir la temperatura en toda la vivienda o en alguna/s de las habitaciones de la misma (no se incluyen los ventiladores).

Se entiende por COCINA una habitación (o parte de una habitación) de al menos 4 metros cuadrados o 2 metros de ancho, concebida y equipada para la preparación de alimentos y utilizada con este fin, independientemente de que sea, o no, utilizada simultáneamente como comedor, dormitorio o sala de estar.

Una vivienda posee GAS DISTRIBUIDO POR TUBERÍAS cuando además de ser distribuido por tuberías, su consumo se registra en contadores y es destinado a usos domésticos.

Se considera que una vivienda tiene TELÉFONO cuando existen dentro de su recinto uno o más aparatos que permiten comunicar con la Red Telefónica Nacional.

Se considera que una vivienda tiene RETRETE cuando cuenta con las instalaciones necesarias para evacuar residuos humanos.

Se considera que una vivienda cuenta con instalación fija de BAÑO O DUCHA cuando ésta está situada en el interior de la vivienda y está dotada de agua corriente.

Signos empleados

"-".- Cero o menos de media unidad

Casilla en blanco - Dato sin sentido.

COMENTARIO DE RESULTADOS

Estos primeros resultados detallados del Censo de Viviendas de 1991 nos aportan información fundamental sobre el número de viviendas de que dispone la Comunidad Autónoma de la Región de Murcia y de sus características. Los datos adquieren su pleno significado distinguiendo por clases de viviendas y, sobre todo, al comparar con los censos anteriores de 1970 y 1981 (cuadros 1 y 2).

Las cifras ofrecen un total de 481.554 viviendas familiares, con un crecimiento absoluto de 97.197 viviendas de 1981 a 1991, lo cual supone un incremento relativo del 25'29%, inferior al crecimiento que se produjo en el decenio anterior (40'16%). Esta tendencia se confirma a nivel municipal, ya que la mayoría de los municipios acusan un aumento mayor en el decenio 1970-1981, que en el comprendido entre 1981 y 1991.

Por lo que se refiere a los alojamientos se destacan disminuciones importantes en los dos períodos considerados. De 1970 a 1981 experimentan un descenso realtivo de -63'39%, así como de -67'37% para 1981-1991. Los establecimientos colectivos mantiene cifras similares, con una tendencia creciente en los tres censos considerados.

Ahora bien, para analizar adecuadamente los cambios que se han producido es necesario entrar en los datos de viviendas familiares según tipos, ya que su evolución responde a razones muy distintas. Así, del total de las 481.554 viviendas familiares censadas a 1 de marzo de 1991, el mayor peso corresponde a las viviendas principales con un 62'03%, frente a un 21'07% y un 16'90% que aportan las viviendas secundarias y las desocupadas y otras, respectivamente.

El incremento medio relativo de las viviendas principales en el último decenio ha sido del 18'81%, ligeramente inferior al decenio anterior (20'63%). Los municipios que resaltan con mayores crecimientos de 1981 a 1991 han sido Mazarrón (57'10%), San Pedro del Pinatar (48'10), Alcantarilla (34'86%), Molina de Segura (34'67%), Las Torres de Cotillas (33'73%) y San Javier (31'26%), en consonancia con aumentos altos de población por encima de la media regional en los dos quinquenios que engloba el último decenio.

En esta línea de relación coherente con la evolución de la población, en los municipios donde se han detectado descensos del número de viviendas principales de 1981 a 1991 (Abanilla, Albudeite, Blanca, Villanueva) se constata igualmente un descenso en el número de habitantes.

Los datos de viviendas secundarias arrojan un crecimiento muy importante, de 58.259 viviendas secundarias censadas en 1981 a 101.444 en el censo de 1991, lo cual aporta un crecimiento relativo del 74'13%, bastante más alto que el del total de España, que se sitúa en el 38'93%. Seis municipios costeros agrupan la mayoría de estas viviendas secundarias (en conjunto reúnen el 67'87%): Cartagena, San Javier, Mazarrón, San Pedro del Pinatar, Los Alcázares y Águilas, en orden decreciente. El número de viviendas secundarias en el municipio de Murcia, en comparación con los seis municipios mencionados, también es significativo, si bien del total de 118.953 viviendas familiares contadas en Murcia, sólo 8.131 son secundarias (un 6'84%).

Lo que no deja de ser sorprendente, es que los mayores crecimientos de viviendas secundarias se han producido en municipios interiores como Abanilla, Ulea, Beniel, Blanca, Campos del Río, Molina de Segura, Puerto-Lumbreras o Las Torres de Cotillas, por mencionar los más notorios. El caso de Abanilla debe nombrarse con especial prudencia dado que resultan anómalos los bruscos saltos producidos en la evolución de las viviendas secundarias. Por ello resulta más coherente en este ayuntamiento considerar agrupados los datos de viviendas secundarias con los de desocupadas y otras, ya que se han podido producir problemas en el entendimiento de los conceptos de estos tipos de viviendas. Considerándolos de la forma apuntada se percibe un claro crecimiento, por otra parte razonable, y además vinculado al descenso del número de viviendas principales y de población al que hacíamos referencia anteriormente.

Por último, para hacer posible la comparación de las viviendas desocupadas del censo de viviendas de 1981 con las de los censos de 1991 y 1970, se han de considerar conjuntamente las viviendas desocupadas, de otro tipo y no consta, en el censo de 1991, así como las viviendas vacantes y otras para el censo de 1970.

Teniendo esto en cuenta, se puede destacar a modo indicativo que Ricote, Mula, Jumilla y Aledo son los municipios en los que se registran los mayores incrementos relativos en el último decenio. Si bien, contemplando la participación sobre el total de viviendas familiares en 1991 sobresalen Ricote y Abanilla por constituir sus viviendas desocupadas alrededor de un tercio sobre el total.

Cuadro 1: Evolución del número de viviendas según tipo por municipios. 1970-1991 (continúa)

MUNICIPIOS	VIVIENDAS FAMILIARES								
	1970				1981				1986 (*)
	TOTAL	Princi- pales	Secun- darias	Vacantes y otras	TOTAL	Princi- pales	Secun- darias	Desocu- padas	
TOTAL:.....	274.223	208.428	26.547	39.248	384.357	251.420	58.259	74.678	434.657
Abanilla	2.620	2.332	209	79	3.228	2.194	7	1.027	3.277
Abarán	3.256	2.735	216	305	4.500	3.051	369	1.080	4.880
Aguilas	6.357	4.130	1.220	1.007	9.933	5.329	3.554	1.050	12.370
Albudeite	496	396	60	40	581	428	81	72	619
Alcantarilla	6.036	5.000	45	991	9.074	6.429	191	2.454	10.462
Alcázares (Los) (1)	6.121
Áledo	398	273	98	27	473	266	170	37	543
Alguazas	1.630	1.233	87	310	2.231	1.539	92	600	2.558
Alhama de Murcia	4.327	3.107	306	914	5.700	3.694	589	1.417	6.320
Archena	2.885	2.456	24	405	4.128	3.075	224	829	4.823
Beniel	1.454	1.228	9	217	1.911	1.520	6	385	2.227
Blanca	1.788	1.522	58	208	2.161	1.726	9	426	2.568
Bullas	2.917	2.378	60	479	3.457	2.593	161	703	3.924
Calasparra	2.542	2.147	48	347	3.615	2.329	526	760	3.846
Campos del Río	664	512	64	88	758	515	12	231	823
Caravaca de la Cruz	5.548	4.570	29	949	7.606	5.438	454	1.714	8.289
Cartagena	54.609	37.181	7.513	9.915	72.568	45.444	16.224	10.900	77.575
Cehégín	4.200	3.246	43	911	5.822	3.553	503	1.766	6.463
Ceutí	1.400	1.171	129	100	1.815	1.430	68	317	2.028
Cieza	7.445	5.932	869	644	10.855	7.568	1.815	1.472	12.317
Fortuna	1.728	1.270	379	79	2.411	1.421	362	628	2.629
Fuente-Álamo	3.694	2.598	441	655	4.486	2.499	832	1.155	4.678
Jumilla	5.813	4.687	811	315	7.997	5.118	1.809	1.070	8.712
Librilla	1.200	878	234	88	1.336	988	156	192	1.517
Lorca	19.540	15.517	2.268	1.755	23.450	16.324	922	6.204	24.682
Lorquí	1.060	915	20	125	1.651	1.227	-	424	1.972
Mazarrón	4.340	2.390	1.549	401	8.927	2.690	5.536	701	11.665
Molina de Segura	7.202	5.524	301	1.377	12.598	7.949	430	4.219	13.832
Moratalla	3.457	2.899	159	399	4.100	2.682	729	689	4.624
Mula	4.707	3.661	783	263	4.936	3.773	674	489	6.693
Murcia	73.707	59.690	3.693	10.324	96.880	73.611	4.667	18.602	111.738
Ojós	294	216	3	75	306	180	-	126	242
Pliego	1.094	946	14	134	1.276	972	143	161	1.309
Puerto-Lumbreras	2.483	2.064	154	265	3.390	2.340	37	1.013	3.733
Ricote	969	632	317	20	896	497	292	107	817
San Javier	5.202	2.586	1.645	971	15.142	3.183	10.223	1.736	15.693
San Pedro del Pinatar	3.263	1.674	946	643	6.711	2.320	3.290	1.101	8.612
Santomera (2)	2.509	1.965	86	458	2.908
Torre-Pacheco	5.031	3.413	469	1.149	7.003	4.192	820	1.991	7.021
Torres de Cotillas (Las)	2.236	1.774	38	424	4.729	2.929	233	1.567	5.179
Totana	6.013	4.372	741	900	7.537	5.097	437	2.003	8.300
Ulea	444	356	36	52	487	317	7	163	548
Unión (La)	3.272	2.894	90	288	4.440	3.572	147	721	5.085
Villanueva del Río Segura	574	493	4	77	678	489	78	111	867
Yecla	6.328	5.430	365	533	10.065	6.964	1.294	1.807	9.568

Cuadro 1: Evolución del número de viviendas según tipo por municipios. 1970-1991 (conclusión)

MUNICIPIOS	VIVIENDAS FAMILIARES				ALOJAMIENTOS				ESTABLECIMIENTOS COLECTIVOS			
	1991				1970	1981	1986(*)	1991	1970	1981	1986	1991
	TOTAL	Principales	Secundarias	Vacantes y otras								
TOTAL.....	481.554	298.713	101.444	81.397	2.068	757	..	247	388	402	333	435
Abanilla.....	3.452	1.845	485	1.122	31	-	..	3	-	-	3	2
Abarán.....	5.418	3.432	715	1.271	3	-	..	-	1	2	1	2
Aguilas.....	14.642	6.891	6.263	1.488	117	31	..	3	18	15	12	19
Albudeite.....	603	379	105	119	7	-	..	-	-	-	-	-
Alcantarilla.....	11.087	8.670	488	1.929	51	-	..	1	2	5	4	7
Alcázares (Los) (1).....	8.891	1.148	7.619	124	-	12	12
Aledo.....	544	270	192	82	-	-	..	-	1	-	-	-
Alguazas.....	2.667	1.956	190	521	-	-	..	-	-	-	-	-
Alhama de Murcia.....	6.624	4.242	1.033	1.349	-	-	..	-	-	6	4	5
Archena.....	5.033	3.802	453	778	62	17	..	-	2	7	5	9
Beniel.....	2.309	1.936	80	293	2	14	..	-	-	-	-	2
Blanca.....	2.385	1.666	112	607	76	3	..	-	-	1	1	2
Bullas.....	4.291	2.989	383	919	-	-	..	-	3	1	-	1
Calasparra.....	3.744	2.586	702	456	1	-	..	1	6	4	6	5
Campos del Río.....	790	533	48	209	22	1	..	-	-	-	-	-
Caravaca de la Cruz.....	9.421	6.163	1.301	1.957	147	-	..	12	6	10	7	13
Cartagena.....	84.746	48.628	20.830	15.288	304	136	..	68	135	119	47	84
Cehegín.....	6.116	3.935	1.243	938	-	-	..	1	2	3	3	4
Ceutí.....	2.092	1.710	94	288	37	10	..	12	-	-	-	-
Cieza.....	12.478	8.462	1.754	2.262	81	43	..	2	4	7	5	4
Fortuna.....	3.079	1.602	614	863	68	41	..	2	3	4	3	5
Fuente-Álamo.....	4.737	2.555	838	1.344	1	-	..	-	-	1	-	2
Jumilla.....	9.859	5.588	1.352	2.919	365	123	..	8	8	12	16	12
Librilla.....	1.662	1.140	177	345	-	-	..	-	-	-	-	2
Lorca.....	27.490	18.630	2.764	6.096	80	22	..	11	30	20	31	25
Lorquí.....	2.035	1.474	83	478	123	55	..	-	-	-	-	-
Mazarrón.....	14.603	4.226	9.183	1.194	35	49	..	22	4	4	18	14
Molina de Segura.....	14.749	10.705	1.552	2.492	20	2	..	8	1	7	6	3
Moratalla.....	4.327	2.744	508	1.075	-	-	..	1	-	2	-	5
Mula.....	7.070	3.808	1.823	1.439	-	1	..	-	3	2	3	3
Murcia.....	118.953	92.703	8.131	18.119	203	59	..	47	114	102	89	124
Ojós.....	392	198	124	70	6	2	..	1	-	-	-	-
Pliego.....	1.336	974	210	152	-	-	..	-	-	-	-	1
Puerto-Lumbreras.....	4.294	2.956	119	1.219	128	98	..	32	3	6	3	5
Ricote.....	1.110	530	192	388	9	-	..	1	-	1	1	1
San Javier.....	23.275	4.178	16.941	2.156	3	1	..	1	21	34	32	21
San Pedro del Pinatar.....	12.602	3.436	8.013	1.153	-	3	..	1	3	4	3	12
Santomera (2).....	3.508	2.501	153	854	..	-	..	-	..	2	2	3
Torre-Pacheco.....	7.178	4.708	543	1.927	7	5	..	-	6	5	1	2
Torres de Cotillas (Las)	5.673	3.917	723	1.033	-	-	..	4	1	1	1	2
Totana.....	8.462	5.967	1.076	1.419	-	-	..	2	3	4	2	9
Ulea.....	600	336	97	167	-	-	..	-	-	-	-	-
Unión (La).....	4.913	3.835	287	791	75	34	..	3	2	2	3	4
Villanueva del Río Seg.....	659	438	74	147	-	-	..	-	1	1	1	1
Yecla.....	11.655	8.321	1.777	1.557	4	7	..	-	5	8	8	8

(1) Los Alcázares no existía como municipio en 1970 y 1981. Pertenecía a Torre Pacheco y San Javier.

(2) Santomera no existía como municipio en 1970. Pertenecía a Murcia.

(*) No se dispone del dato de viviendas familiares y alojamientos desagregado en 1986. El dato que aparece en la columna de viviendas familiares incluye los alojamientos.

Cuadro 2: Incrementos decenales del número de viviendas según tipo, por municipios. 1970-1991. (*)

MUNICIPIOS	1981 / 1970						1991 / 1981					
	VIVIENDAS FAMILIARES				ALOJ.	EST. COL.	VIVIENDAS FAMILIARES				ALOJ.	EST. COL.
	TOTAL	Princi-pales	Secun-darias	Desocu-padas			TOTAL	Princi-pales	Secun-daria	Desocu-padas		
TOTAL:	40,16	20,63	119,46	90,27	-63,39	3,61	25,29	18,81	74,13	9,00	-67,37	8,21
Abanilla	23,21	-5,92	-96,65	1.200,00	-100,00		6,94	-15,91	6.828,57	9,25		
Abarán	38,21	11,55	70,83	254,10	-100,00	100,00	20,40	12,49	93,77	17,69		-
Aguilas	56,25	29,03	191,31	4,27	-73,50	-16,67	47,41	29,31	76,22	41,71	-90,32	26,67
Albudeite	17,14	8,08	35,00	80,00	-100,00		3,79	-11,45	29,63	65,28		
Alcantarilla	50,33	28,58	324,44	147,63	-100,00	150,00	22,18	34,86	155,50	-21,39		40,00
Alcázares (Los) (1)
Aledo	18,84	-2,56	73,47	37,04		-100,00	15,01	1,50	12,94	121,62		
Alguazas	36,87	24,82	5,75	93,55			19,54	27,10	106,52	-13,17		
Alhama de Murcia	31,73	18,89	92,48	55,03			16,21	14,83	75,38	-4,80		-16,67
Archena	43,08	25,20	833,33	104,69	-72,58	250,00	21,92	23,64	102,23	-6,15	-100,00	28,57
Beniel	31,43	23,78	-33,33	77,42	600,00		20,83	27,37	1.233,33	-23,90	-100,00	
Blanca	20,86	13,40	-84,48	104,81	-96,05		10,37	-3,48	1.144,44	42,49	-100,00	100,00
Bullas	18,51	9,04	168,33	46,76		-66,67	24,12	15,27	137,89	30,73		-
Calasparra	42,21	8,48	995,83	119,02	-100,00	-33,33	3,57	11,03	33,46	-40,00		25,00
Campos del Río	14,16	0,59	-81,25	162,50	-95,45		4,22	3,50	300,00	-9,52	-100,00	
Caravaca de la Cruz	37,09	18,99	1.465,52	80,61	-100,00	66,67	23,86	13,33	186,56	14,18		30,00
Cartagena	32,89	22,22	115,95	9,93	-55,26	-11,85	16,78	7,01	28,39	40,26	-50,00	-29,41
Cehegín	38,62	9,46	1.069,77	93,85		50,00	5,05	10,75	147,12	-46,89		33,33
Ceutí	29,64	22,12	-47,29	217,00	-72,97		15,26	19,58	38,24	-9,15	20,00	
Cieza	45,80	27,58	108,86	128,57	-46,91	75,00	14,95	11,81	-3,36	53,67	-95,35	-42,86
Fortuna	39,53	11,89	-4,49	694,94	-39,71	33,33	27,71	12,74	69,61	37,42	-95,12	25,00
Fuente-Álamo	21,44	-3,81	88,66	76,34	-100,00		5,60	2,24	0,72	16,36		100,00
Jumilla	37,57	9,20	123,06	239,68	-66,30	50,00	23,28	9,18	-25,26	172,80	-93,50	-
Librilla	11,33	12,53	-33,33	118,18			24,40	15,38	13,46	79,69		
Lorca	20,01	5,20	-59,35	253,50	-72,50	-33,33	17,23	14,13	199,78	-1,74	-50,00	25,00
Lorquí	55,75	34,10	-100,00	239,20	-55,28		23,26	20,13		12,74	-100,00	
Mazarrón	105,69	12,55	257,39	74,81	40,00	-	63,58	57,10	65,88	70,33	-55,10	250,00
Molina de Segura	74,92	43,90	42,86	206,39	-90,00	600,00	17,07	34,67	260,93	-40,93	300,00	-57,14
Moratala	18,60	-7,49	358,49	72,68			5,54	2,31	-30,32	56,02		150,00
Mula	4,87	3,06	-13,92	85,93		-33,33	43,23	0,93	170,47	194,27	-100,00	50,00
Murcia	31,44	23,32	26,37	80,18	-70,94	-10,53	22,78	25,94	74,22	-2,60	-20,34	21,57
Ojós	4,08	-16,67	-100,00	68,00	-66,67		28,10	10,00		-44,44	-50,00	
Pliego	16,64	2,75	921,43	20,15			4,70	0,21	46,85	-5,59		
Puerto-Lumbreras	36,53	13,37	-75,97	282,26	-23,44	100,00	26,67	26,32	221,62	20,34	-67,35	-16,67
Ricote	-7,53	-21,36	-7,89	435,00	-100,00		23,88	6,64	-34,25	262,62		-
San Javier	191,08	23,09	521,46	78,78	-66,67	61,90	53,71	31,26	65,71	24,19	-	-38,24
San Pedro del Pinatar	105,67	38,59	247,78	71,23		33,33	87,78	48,10	143,56	4,72	-66,67	200,00
Santomera (2)	39,82	27,28	77,91	86,46		50,00
Torre-Pacheco	39,20	22,82	74,84	73,28	-28,57	-16,67	2,50	12,31	-33,78	-3,21	-100,00	-60,00
Torres Cotillas (Las)	111,49	65,11	513,16	269,58		-	19,96	33,73	210,30	-34,08		100,00
Totana	25,35	16,58	-41,03	122,56		33,33	12,27	17,07	146,22	-29,16		125,00
Ulea	9,68	-10,96	-80,56	213,46			23,20	5,99	1.285,71	2,45		
Unión (La)	35,70	23,43	63,33	150,35	-54,67	-	10,65	7,36	95,24	9,71	-91,18	100,00
Villanueva Río Segura	18,12	-0,81	1.850,00	44,16		-	-2,80	-10,43	-5,13	32,43		-
Yecla	59,05	28,25	254,52	239,02	75,00	60,00	15,80	19,49	37,33	-13,84	-100,00	-

(1) Los Alcázares no existía como municipio en 1970 y 1981. Pertenecía a Torre Pacheco y San Javier.

(2) Santomera no existía como municipio en 1970. Pertenecía a Murcia.

(*) Las casillas en blanco corresponden a división por cero.

En cuanto a las características de las viviendas debemos destacar las dificultades a la hora de obtener la información de las viviendas no principales (secundarias, desocupadas, otro tipo y no consta) debido a que generalmente no se encuentran habitantes en ellas en el momento censal, lo que ha podido ocasionar trasvases entre los distintos tipos y falta de respuesta importante en los datos sobre las instalaciones de las mismas. Todo esto nos ha aconsejado el publicar la mayor parte de resultados únicamente para las viviendas principales.

Por tanto el análisis que podemos hacer se refiere solamente a las viviendas principales que, por otra parte, coinciden en un porcentaje altísimo con las viviendas ocupadas. El censo de viviendas de 1991 arroja para ellas las siguientes características:

- Del total de 298.713 viviendas principales el 46'76% tiene menos de 20 años de antigüedad y el 69'21%, menos de 30 años.
- Casi el 50% de las mismas tienen una superficie útil entre 61 y 90 m²
- El 99'6% tiene agua corriente.
- El 95% tiene agua caliente.
- El 64'5% tiene teléfono.
- El 97'5% tiene instalación fija de baño.
- El 85% tiene algún sistema para elevar la temperatura de alguna o todas las habitaciones.

Estos datos proporcionan una idea sobre las buenas condiciones en que se encuentra la vivienda habitual de los habitantes de la Región de Murcia.

Otras instalaciones resultan menos frecuentes. Sólo el 3% tiene refrigeración y únicamente el 5% gas distribuido por tuberías, lo cual resulta lógico por no estar disponible este servicio en toda la Región.

RESULTADOS REGIONALES

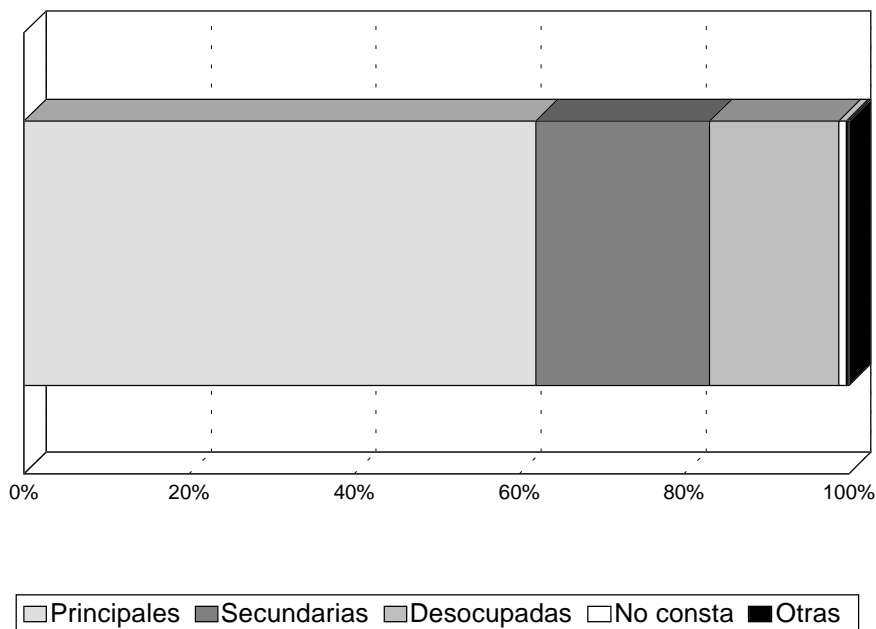
1. DATOS BÁSICOS.

VIVIENDAS SEGÚN TIPO	
Viviendas familiares	481.554
Principales.....	298.713
Secundarias	101.444
Desocupadas.....	75.392
Otras	1.564
No consta.....	4.441
Alojamientos	247
Fijos	234
Móviles.....	13
Establecimientos colectivos.....	435

POBLACIÓN	
Población de Hecho.....	1.059.612
Población de Derecho.....	1.045.601
Población según la situación de residencia	
Presentes.....	1.029.681
Ausentes.....	15.920
Transeúntes.....	29.931

HOGARES	
Número de hogares	306.842

G.1. VIVIENDAS FAMILIARES SEGÚN CLASE.



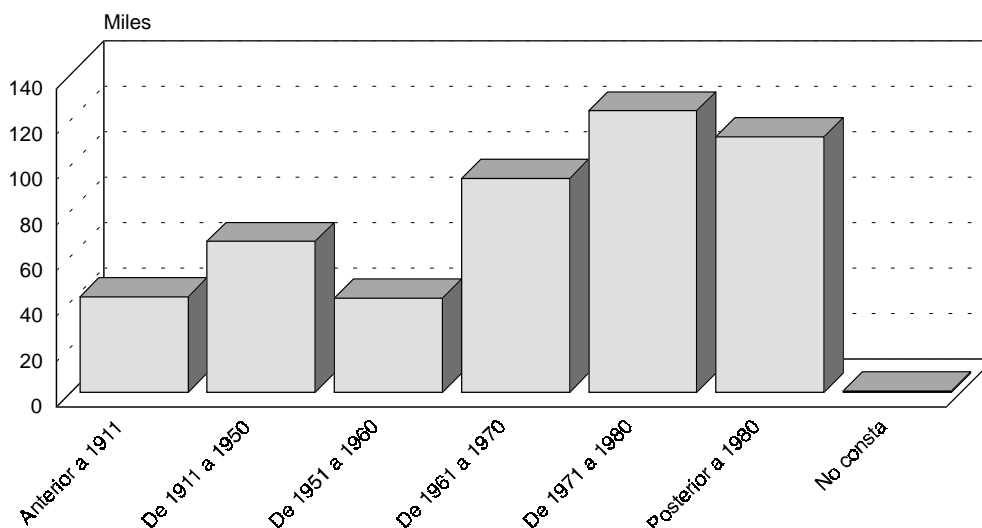
2. VIVIENDAS FAMILIARES SEGÚN CLASE Y NÚMERO DE VIVIENDAS DEL EDIFICIO.

CLASE DE VIVIENDA	TOTAL	Una vivienda	Dos viviendas	Tres o más viviendas
TOTAL	481.554	249.840	33.052	198.662
Viviendas principales	298.713	150.574	21.478	126.661
Viviendas secundarias	101.444	52.940	6.223	42.281
Viviendas desocupadas	75.392	42.693	4.899	27.800
Otras viviendas.....	6.005	3.633	452	1.920

3. VIVIENDAS FAMILIARES SEGÚN CLASE Y AÑO DE CONSTRUCCIÓN.

CLASE DE VIVIENDA	TOTAL	Anterior a 1911	De 1911 a 1950	De 1951 a 1960	De 1961 a 1970	De 1971 a 1980	Posterior a 1980	No consta
TOTAL	481.554	42.156	66.482	41.528	94.311	123.954	112.466	657
Viviendas principales	298.713	23.469	38.870	29.631	67.059	84.147	55.537	-
Viviendas secundarias	101.444	5.009	10.136	5.155	16.554	28.476	36.114	-
Viviendas desocupadas	75.392	12.901	16.632	6.421	9.774	10.464	19.200	-
Otras viviendas.....	6.005	777	844	321	924	867	1.615	657

G.2. VIVIENDAS FAMILIARES SEGÚN AÑO DE CONSTRUCCIÓN.

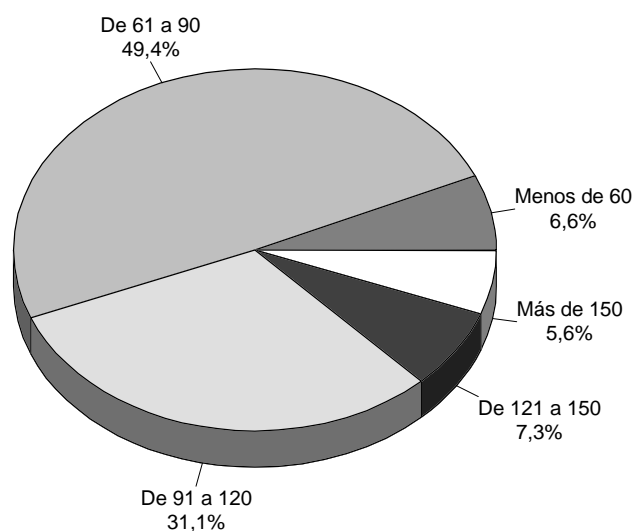


4. VIVIENDAS PRINCIPALES SEGÚN AÑO DE CONSTRUCCIÓN Y SUPERFICIE ÚTIL.

m²

AÑO DE CONSTRUCCIÓN	TOTAL	Menos de 31	De 31 a 60	De 61 a 90	De 91 a 120	De 121 a 150	De 151 a 180	Más de 180
TOTAL	298.713	796	18.984	147.430	93.020	21.775	8.076	8.632
Anterior a 1911	23.469	271	3.220	9.661	6.541	1.801	634	1.341
De 1911 a 1950	38.870	236	4.116	17.058	12.024	2.816	1.102	1.518
De 1951 a 1960	29.631	83	3.577	13.783	8.641	1.871	831	845
De 1961 a 1970	67.059	80	4.950	35.073	19.579	4.303	1.615	1.459
De 1971 a 1980	84.147	59	1.675	40.059	31.298	6.860	2.267	1.929
Posterior a 1980.....	55.537	67	1.446	31.796	14.937	4.124	1.627	1.540

G.3. VIVIENDAS PRINCIPALES SEGÚN SUPERFICIE ÚTIL.



5. VIVIENDAS PRINCIPALES SEGÚN INSTALACIONES DE LA VIVIENDA Y AÑO DE CONSTRUCCIÓN.

INSTALACIONES	TOTAL	Anterior a 1911	De 1911 a 1950	De 1951 a 1960	De 1961 a 1970	De 1971 a 1980	Posterior a 1980
TOTAL	298.713	23.469	38.870	29.631	67.059	84.147	55.537
AGUA CORRIENTE							
Con agua corriente en la vivienda.....	297.625	22.893	38.534	29.568	67.008	84.112	55.510
Sin agua corriente en la vivienda pero con agua corriente en el edificio	123	61	47	8	6	1	-
Sin agua corriente en la vivienda ni en el edificio	965	515	289	55	45	34	27
AGUA CALIENTE							
Si tiene	283.757	19.598	35.039	28.122	64.375	82.086	54.537
No tiene	14.956	3.871	3.831	1.509	2.684	2.061	1.000
REFRIGERACIÓN							
Si tiene	8.988	233	683	628	1.853	3.086	2.505
No tiene	289.725	23.236	38.187	29.003	65.206	81.061	53.032
COCINA							
Si tiene	296.648	22.869	38.356	29.436	66.799	83.856	55.332
No tiene	2.065	600	514	195	260	291	205
ENERGÍA ELÉCTRICA							
Si tiene	296.585	22.900	38.290	29.440	66.783	83.870	55.302
No tiene	2.128	569	580	191	276	277	235
GAS DISTRIBUIDO POR TUBERÍAS							
Si tiene	15.092	66	476	532	2.889	5.807	5.322
No tiene	283.621	23.403	38.394	29.099	64.170	78.340	50.215
TELÉFONO							
Si tiene	192.550	10.758	20.682	18.615	46.502	59.719	36.274
No tiene	106.163	12.711	18.188	11.016	20.557	24.428	19.263
CALEFACCIÓN							
Tiene calefacción colectiva.....	4.831	17	60	147	1.208	2.740	659
Tiene calefacción individual.....	10.817	391	817	724	2.058	3.501	3.326
No tiene calefacción pero posee algún aparato móvil o fijo para elevar la temperatura	238.707	18.848	31.217	23.653	53.083	67.066	44.840
No tiene calefacción.....	44.576	4.222	6.802	5.126	10.751	10.911	6.764
COMBUSTIBLE PARA CALEFACCIÓN							
Carbón o derivados del carbón.....	2.789	550	595	381	553	471	239
Madera	45.626	7.103	8.823	4.882	8.530	9.696	6.592
Petróleo o derivados del petróleo	6.002	101	208	176	1.182	2.861	1.474
Gas.....	39.937	3.510	6.669	4.693	9.062	10.308	5.695
Electricidad.....	168.047	8.610	16.891	15.107	38.683	52.135	36.621
Otros.....	683	74	121	62	136	168	122
RETETE							
Tiene en el interior de la vivienda	293.362	21.400	37.156	29.093	66.551	83.786	55.376
1.....	200.045	19.170	32.673	25.262	52.081	51.493	19.366
2.....	89.326	2.095	4.267	3.647	13.748	31.081	34.488
3 ó más.....	3.991	135	216	184	722	1.212	1.522
Sólo en el exterior de la vivienda	2.744	929	992	357	283	129	54
No tiene	2.607	1.140	722	181	225	232	107
INSTALACIÓN FIJA DE BAÑO							
Si tiene	291.122	20.297	36.212	28.948	66.456	83.816	55.393
1.....	233.639	19.068	33.682	26.840	57.935	63.725	32.389
2.....	55.081	1.168	2.416	2.004	8.036	19.286	22.171
3 ó más.....	2.402	61	114	104	485	805	833
No tiene	7.591	3.172	2.658	683	603	331	144

6. VIVIENDAS PRINCIPALES SEGÚN INSTALACIONES DE LA VIVIENDA Y RÉGIMEN DE TENENCIA.

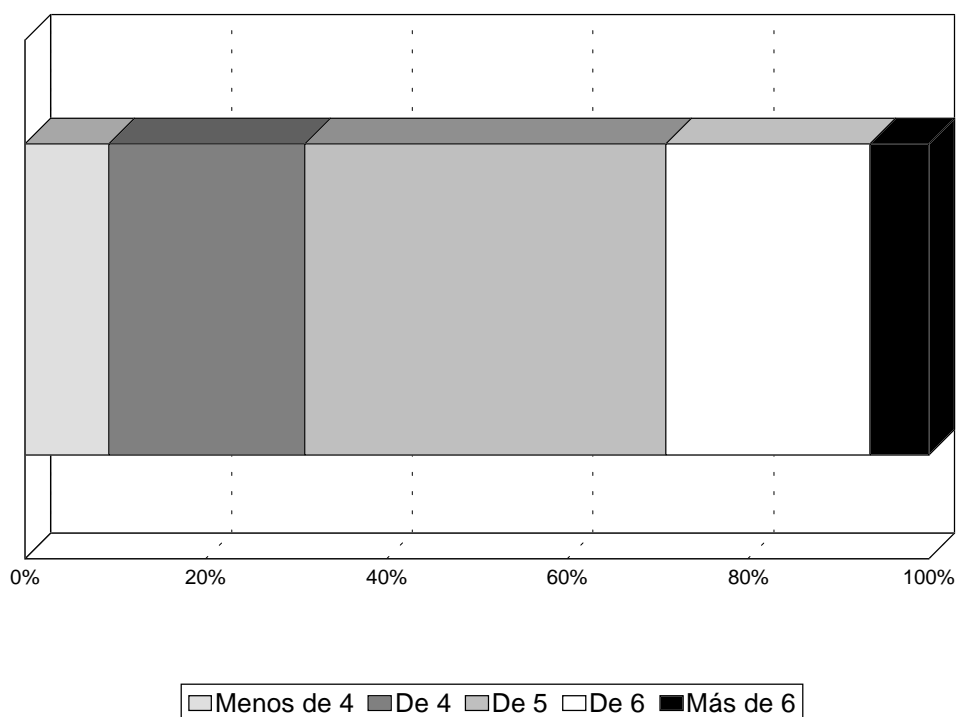
INSTALACIONES	TOTAL	EN PROPIEDAD			GRATUITA O SEMIGRATUITA		EN ALQUILER		OTRA FORMA
		Por compra, totalmente pagada	Por compra, con pagos pendientes	Por herencia o donación	Por el patrono por razón de trabajo	Por otras personas	Sin muebles	Con muebles	
TOTAL	298.713	156.283	54.326	35.383	4.301	8.681	28143	4.303	7.293
AGUA CORRIENTE									
Con agua corriente en la vivienda	297.625	155.876	54.319	35.005	4.212	8.605	28.059	4.299	7.250
Sin agua corriente en la vivienda pero con agua corriente en el edificio	123	38	-	45	12	11	11	1	5
Sin agua corriente en la vivienda ni en el edificio	965	369	7	333	77	65	73	3	38
AGUA CALIENTE									
Si tiene	283.757	149.422	53.143	32.752	3.918	7.695	25.798	4.103	6.926
No tiene	14.956	6.861	1.183	2.631	383	986	2.345	200	367
REFRIGERACIÓN									
Si tiene	8.988	4.673	2.331	648	100	206	711	162	157
No tiene	289.725	151.610	51.995	34.735	4.201	8.475	27.432	4.141	7.136
COCINA									
Si tiene	296.648	155.299	54.164	34.922	4.228	8.597	27.927	4.282	7.229
No tiene	2.065	984	162	461	73	84	216	21	64
ENERGÍA ELÉCTRICA									
Si tiene	296.585	155.228	54.185	34.910	4.189	8.602	27.971	4.278	7.222
No tiene	2.128	1.055	141	473	112	79	172	25	71
GAS DISTRIBUIDO POR TUBERÍAS									
Si tiene	15.092	6.587	5.425	356	82	296	1.882	349	115
No tiene	283.621	149.696	48.901	35.027	4.219	8.385	26.261	3.954	7.178
TELÉFONO									
Si tiene	192.550	105.084	39.064	20.239	2.406	4.596	15.274	1.611	4.276
No tiene	106.163	51.199	15.262	15.144	1.895	4.085	12.869	2.692	3.017
CALEFACCIÓN									
Tiene calefacción colectiva	4.831	2.924	900	158	217	129	396	74	33
Tiene calefacción individual	10.817	6.061	2.550	841	128	236	644	119	238
No tiene calefacción pero posee algún aparato para elevar la temperatura	238.707	125.190	43.707	29.277	3.335	6.896	21.364	3.182	5.756
No tiene calefacción	44.576	22.232	7.199	5.135	628	1.431	5.751	929	1.271
COMBUSTIBLE PARA CALEFACCIÓN									
Carbón o derivados del carbón	2.789	1.767	196	500	17	77	178	22	32
Madera	45.626	28.184	2.916	9.882	622	1.156	961	150	1.755
Petróleo o derivados	6.002	3.690	1.099	325	236	183	346	65	58
Gas	39.937	21.664	5.650	5.198	515	1.109	4.548	527	726
Electricidad	168.047	83.025	38.798	15.532	2.361	4.932	16.997	2.679	3.723
Otros	683	392	72	131	2	20	45	8	13
RETRETE									
Tiene en el interior de la vivienda	293.362	153.826	54.232	33.787	4.107	8.437	27.605	4.268	7.100
1	200.045	111.786	21.313	27.988	3.384	6.534	20.659	3.006	5.375
2	89.326	39.688	32.015	5.535	659	1.851	6.721	1.230	1.627
3 ó más	3.991	2.352	904	264	64	52	225	32	98
Sólo en el exterior de la vivienda	2.744	1.341	39	758	60	92	336	22	96
No tiene	2.607	1.116	55	838	134	152	202	13	97
INSTALACIÓN FIJA DE BAÑO									
Si tiene	291.122	152.670	54.257	33.346	4.077	8.311	27.148	4.240	7.073
1	233.639	125.603	34.912	29.622	3.589	7.213	23.360	3.511	5.829
2	55.081	25.571	18.891	3.585	452	1.061	3.650	705	1.166
3 ó más	2.402	1.496	454	139	36	37	138	24	78
No tiene	7.591	3.613	69	2.037	224	370	995	63	220

7. VIVIENDAS PRINCIPALES SEGÚN NÚMERO DE HABITACIONES Y SUPERFICIE ÚTIL.

m²

NÚMERO DE HABITACIONES	TOTAL	Menos de 31	De 31 a 60	De 61 a 90	De 91 a 120	De 121 a 150	De 151 a 180	Más de 180
TOTAL.....	298.713	796	18.984	147.430	93.020	21.775	8.076	8.632
1.....	397	98	157	94	31	11	3	3
2.....	4.013	325	1.880	1.317	353	72	24	42
3.....	23.255	241	6.114	12.547	3.264	622	258	209
4.....	64.797	93	7.150	39.771	13.945	2.218	852	768
5.....	119.348	30	3.114	67.682	38.574	6.116	2.004	1.828
6.....	67.470	9	447	24.076	30.267	8.181	2.437	2.053
7.....	12.137	-	81	1.414	4.778	3.043	1.384	1.437
8.....	4.313	-	24	341	1.303	1.013	637	995
9.....	1.447	-	14	140	304	283	240	466
10 ó más	1.536	-	3	48	201	216	237	831

G.4. VIVIENDAS PRINCIPALES SEGÚN NÚMERO DE HABITACIONES.



8. VIVIENDAS PRINCIPALES SEGÚN INSTALACIONES DE LA VIVIENDA Y SUPERFICIE ÚTIL.

m²

CLASE DE VIVIENDA	TOTAL	Menos de 31	De 31 a 60	De 61 a 90	De 91 a 120	De 121 a 150	De 151 a 180	Más de 180
TOTAL	298.713	796	18.984	147.430	93.020	21.775	8.076	8.632
AGUA CORRIENTE								
Con agua corriente en la vivienda.....	297.625	760	18.693	146.952	92.792	21.750	8.069	8.609
Sin agua corriente en la vivienda pero con agua corriente en edificio	123	7	43	48	20	2	1	2
Sin agua corriente en la vivienda ni en el edificio.....	965	29	248	430	208	23	6	21
AGUA CALIENTE								
Si tiene.....	283.757	476	15.692	140.507	89.735	21.133	7.876	8.338
No tiene	14.956	320	3.292	6.923	3.285	642	200	294
REFRIGERACIÓN								
Si tiene.....	8.988	7	296	3.780	2.686	1.057	547	615
No tiene	289.725	789	18.688	143.650	90.334	20.718	7.529	8.017
COCINA								
Si tiene.....	296.648	690	18.477	146.582	92.586	21.680	8.035	8.598
No tiene	2.065	106	507	848	434	95	41	34
ENERGÍA ELÉCTRICA								
Si tiene.....	296.585	762	18.656	146.493	92.398	21.648	8.044	8.584
No tiene	2.128	34	328	937	622	127	32	48
GAS DISTRIBUIDO POR TUBERÍAS								
Si tiene.....	15.092	4	404	6.822	4.507	2.046	754	555
No tiene	283.621	792	18.580	140.608	88.513	19.729	7.322	8.077
TELÉFONO								
Si tiene.....	192.550	177	8.757	92.208	62.146	16.359	6.191	6.712
No tiene	106.163	619	10.227	55.222	30.874	5.416	1.885	1.920
CALEFACCIÓN								
Tiene calefacción colectiva.....	4.831	-	51	721	1.707	1.346	575	431
Tiene calefacción individual.....	10.817	6	231	3.586	3.665	1.670	712	947
No tiene calefacción pero posee algún aparato móvil o fijo para elevar la temperatura.....	238.707	532	13.819	118.733	76.558	16.675	5.956	6.434
No tiene calefacción	44.576	258	4.888	24.476	11.160	2.117	845	832
COMBUSTIBLE PARA CALEFACCIÓN								
Carbón o derivados del carbón	2.789	14	229	1.216	909	243	79	99
Madera.....	45.626	183	2.858	18.002	16.989	4.190	1.524	1.880
Petróleo o derivados del petróleo.....	6.002	3	61	1.148	2.098	1.464	611	617
Gas.....	39.937	122	2.746	18.992	12.445	3.187	1.148	1.297
Electricidad	168.047	231	8.485	86.906	52.415	11.402	4.247	4.361
Otros.....	683	3	52	296	211	67	30	24
RETRETE								
Tiene en el interior de la vivienda.....	293.362	655	17.783	144.925	91.863	21.603	7.998	8.535
1.....	200.045	645	17.260	106.760	57.812	10.040	3.660	3.868
2.....	89.326	10	511	37.956	33.477	10.668	3.505	3.199
3 ó más	3.991	-	12	209	574	895	833	1.468
Sólo en el exterior de la vivienda	2.744	50	564	1.353	589	92	42	54
No tiene	2.607	91	637	1.152	568	80	36	43
INSTALACIÓN FIJA DE BAÑO								
Si tiene.....	291.122	500	16.796	144.048	91.690	21.580	8.000	8.508
1.....	233.639	494	16.569	124.428	70.591	12.607	4.370	4.580
2.....	55.081	6	219	19.538	20.808	8.487	3.122	2.901
3 ó más	2.402	-	8	82	291	486	508	1.027
No tiene	7.591	296	2.188	3.382	1.330	195	76	124

9. VIVIENDAS PRINCIPALES SEGÚN INSTALACIONES DE LA VIVIENDA Y NÚMERO DE HABITACIONES.

INSTALACIONES	TOTAL	1	2	3	4	5	6	7	8	9	10 ó más
TOTAL	298.713	397	4.013	23.255	64.797	119.348	67.470	12.137	4.313	1447	1.536
AGUA CORRIENTE											
Con agua corriente en la vivienda.....	297.625	374	3.898	22.997	64.469	119.113	67.376	12.118	4.302	1.446	1.532
Sin agua corriente en la vivienda pero con agua corriente en el edificio	123	-	23	28	33	29	7	2	1	-	-
Sin agua corriente en la vivienda ni en el edificio.....	965	23	92	230	295	206	87	17	10	1	4
AGUA CALIENTE											
Si tiene.....	283.757	271	3.073	20.425	60.139	115.464	65.597	11.737	4.155	1.399	1.497
No tiene.....	14.956	126	940	2.830	4.658	3.884	1.873	400	158	48	39
REFRIGERACIÓN											
Si tiene.....	8.988	12	91	489	1.589	3.143	2.640	633	220	71	100
No tiene.....	289.725	385	3.922	22.766	63.208	116.205	64.830	11.504	4.093	1.376	1.436
COCINA											
Si tiene.....	296.648	331	3.734	22.792	64.284	118.914	67.249	12.084	4.296	1.442	1.522
No tiene.....	2.065	66	279	463	513	434	221	53	17	5	14
ENERGÍA ELÉCTRICA											
Si tiene.....	296.585	367	3.902	22.894	64.225	118.701	67.172	12.072	4.286	1.437	1.529
No tiene.....	2.128	30	111	361	572	647	298	65	27	10	7
GAS DISTRIBUIDO POR TUBERÍAS											
Si tiene.....	15.092	6	82	736	2.210	5.267	5.455	866	273	103	94
No tiene.....	283.621	391	3.931	22.519	62.587	114.081	62.015	11.271	4.040	1.344	1.442
TELÉFONO											
Si tiene.....	192.550	108	1.518	12.115	38.609	76.736	48.738	9.116	3.210	1.129	1.271
No tiene.....	106.163	289	2.495	11.140	26.188	42.612	18.732	3.021	1.103	318	265
CALEFACCIÓN											
Tiene calefacción colectiva.	4.831	2	16	95	503	1.459	1.865	614	177	47	53
Tiene calefacción individ	10.817	4	69	416	1.544	3.499	3.603	969	370	138	205
No tiene calefacción pero posee algún aparato para elevar la temperatura	238.707	237	2.626	16.738	50.619	97.995	55.090	9.578	3.453	1.168	1.203
No tiene calefacción.....	44.576	154	1.304	6.013	12.169	16.467	6.983	995	314	96	81
COMBUSTIBLE CALEF.											
Carbón o derivados	2.789	6	76	308	661	1.029	504	133	38	18	16
Madera.....	45.626	48	591	3.139	8.784	17.419	10.719	2.878	1.215	410	423
Petróleo o derivados	6.002	-	6	104	545	1.782	2.335	774	247	98	111
Gas.....	39.937	54	522	3.439	9.585	14.895	8.474	1.791	668	229	280
Electricidad.....	168.047	134	1.537	10.569	34.233	70.945	40.948	6.184	2.086	685	726
Otros.....	683	7	32	88	176	211	118	34	6	6	5
RETIETE											
Tiene en el interior de la vivienda.....	293.362	330	3.576	22.128	63.133	117.993	66.953	12.028	4.259	1.436	1.526
1.....	200.045	318	3.459	20.390	52.736	85.761	29.485	5.197	1.758	544	397
2.....	89.326	12	113	1.704	10.282	31.736	36.358	5.872	1.918	651	680
3 ó más.....	3.991	-	4	34	115	496	1.110	959	583	241	449
Sólo en el exterior de la vivienda.....	2.744	10	164	535	874	799	269	62	18	9	4
No tiene.....	2.607	57	273	592	790	556	248	47	36	2	6
INSTALACIÓN FIJA DE BAÑO											
Si tiene.....	291.122	281	3.227	21.350	62.416	117.745	66.901	12.003	4.249	1.429	1.521
1.....	233.639	276	3.168	20.429	56.757	99.731	43.083	6.792	2.192	697	514
2.....	55.081	5	58	904	5.594	17.785	23.231	4.622	1.639	565	678
3 ó más.....	2.402	-	1	17	65	229	587	589	418	167	329
No tiene.....	7.591	116	786	1.905	2.381	1.603	569	134	64	18	15

10. VIVIENDAS PRINCIPALES SEGÚN RÉGIMEN LEGAL, AÑO DE CONSTRUCCIÓN Y SUPERFICIE ÚTIL.

m²

RÉGIMEN LEGAL Y AÑO DE CONSTRUCCIÓN	TOTAL	Menos de 31	De 31 a 60	De 61 a 90	De 91 a 120	De 121 a 150	De 151 a 180	Más de 180
TOTAL.....	298.713	796	18.984	147.430	93.020	21.775	8.076	8.632
Anterior a 1911	23.469	271	3.220	9.661	6.541	1.801	634	1.341
De 1911 a 1950	38.870	236	4.116	17.058	12.024	2.816	1.102	1.518
De 1951 a 1960	29.631	83	3.577	13.783	8.641	1.871	831	845
De 1961 a 1970	67.059	80	4.950	35.073	19.579	4.303	1.615	1.459
De 1971 a 1980	84.147	59	1.675	40.059	31.298	6.860	2.267	1.929
Posterior a 1980	55.537	67	1.446	31.796	14.937	4.124	1.627	1.540
VIVIENDAS DE PROTECCIÓN OFICIAL...	115.646	83	6.659	75.818	26.705	4.287	1.298	796
Anterior a 1911	482	6	53	250	109	27	6	31
De 1911 a 1950	3.404	20	370	1.738	865	283	73	55
De 1951 a 1960	9.507	26	2.062	5.156	1.664	293	188	118
De 1961 a 1970	28.793	16	3.215	18.672	5.383	986	315	206
De 1971 a 1980	41.212	5	454	24.878	13.118	2.002	490	265
Posterior a 1980	32.248	10	505	25.124	5.566	696	226	121
VIVIENDAS LIBRES	183.067	713	12.325	71.612	66.315	17.488	6.778	7.836
Anterior a 1911	22.987	265	3.167	9.411	6.432	1.774	628	1.310
De 1911 a 1950	35.466	216	3.746	15.320	11.159	2.533	1.029	1.463
De 1951 a 1960	20.124	57	1.515	8.627	6.977	1.578	643	727
De 1961 a 1970	38.266	64	1.735	16.401	14.196	3.317	1.300	1.253
De 1971 a 1980	42.935	54	1.221	15.181	18.180	4.858	1.777	1.664
Posterior a 1980	23.289	57	941	6.672	9.371	3.428	1.401	1.419

11. VIVIENDAS PRINCIPALES SEGÚN INSTALACIONES DE LA VIVIENDA Y RÉGIMEN LEGAL DE CONSTRUCCIÓN.

INSTALACIONES	TOTAL	PROTECCIÓN OFICIAL	LIBRES
TOTAL	298.713	115.646	183.067
AGUA CORRIENTE			
Con agua corriente en la vivienda.....	297.625	115.603	182.022
Sin agua corriente en la vivienda pero con agua corriente en el edificio	123	14	109
Sin agua corriente en la vivienda ni en el edificio	965	29	936
AGUA CALIENTE			
Si tiene	283.757	112.039	171.718
No tiene	14.956	3.607	11.349
REFRIGERACIÓN			
Si tiene	8.988	4.267	4.721
No tiene	289.725	111.379	178.346
COCINA			
Si tiene	296.648	115.244	181.404
No tiene	2.065	402	1.663
ENERGÍA ELÉCTRICA			
Si tiene	296.585	115.269	181.316
No tiene	2.128	377	1.751
GAS DISTRIBUIDO POR TUBERÍAS			
Si tiene	15.092	10.992	4.100
No tiene	283.621	104.654	178.967
TELÉFONO			
Si tiene	192.550	83.338	109.212
No tiene	106.163	32.308	73.855
CALEFACCIÓN			
Tiene calefacción colectiva.....	4.831	2.441	2.390
Tiene calefacción individual.....	10.817	4.288	6.529
No tiene calefacción pero posee algún aparato móvil o fijo para elevar la temperatura	238.707	90.647	148.060
No tiene calefacción	44.576	18.351	26.225
COMBUSTIBLE PARA CALEFACCIÓN			
Carbón o derivados del carbón	2.789	498	2.291
Madera	45.626	4.536	41.090
Petróleo o derivados del petróleo	6.002	2.444	3.558
Gas.....	39.937	14.281	25.656
Electricidad.....	168.047	78.298	89.749
Otros.....	683	148	535
RETRETE			
Tiene en el interior de la vivienda	293.362	115.324	178.038
1.....	200.045	63.294	136.751
2.....	89.326	51.057	38.269
3 ó más	3.991	973	3.018
Sólo en el exterior de la vivienda	2.744	165	2.579
No tiene	2.607	157	2.450
INSTALACIÓN FIJA DE BAÑO			
Si tiene	291.122	115.314	175.808
1.....	233.639	85.471	148.168
2.....	55.081	29.278	25.803
3 ó más	2.402	565	1.837
No tiene.....	7.591	332	7.259

RESULTADOS MUNICIPALES

12. VIVIENDAS SEGÚN CLASE.

MUNICIPIOS	TOTAL	VIVIENDAS FAMILIARES						ALOJAMIENTOS			EST. CO-LECTIVOS
		Total	Principales	Secundarias	Desocupadas	Otro tipo	No consta	Total	Fijos	Móvil	
TOTAL.....	482.236	481.554	298.713	101.444	75.392	1.564	4.441	247	234	13	435
Abanilla.....	3.457	3.452	1.845	485	1.094	21	7	3	3	-	2
Abarán.....	5.420	5.418	3.432	715	1.210	60	1	-	-	-	2
Águilas.....	14.664	14.642	6.891	6.263	1.406	6	76	3	3	-	19
Albudeite.....	603	603	379	105	119	-	-	-	-	-	-
Alcantarilla.....	11.095	11.087	8.670	488	1.854	37	38	1	1	-	7
Alcázares (Los).....	8.903	8.891	1.148	7.619	62	15	47	-	-	-	12
Aledo.....	544	544	270	192	71	9	2	-	-	-	-
Alguazas.....	2.667	2.667	1.956	190	520	1	-	-	-	-	-
Alhama de Murcia.....	6.629	6.624	4.242	1.033	1.183	79	87	-	-	-	5
Archena.....	5.042	5.033	3.802	453	752	18	8	-	-	-	9
Beniel.....	2.311	2.309	1.936	80	240	22	31	-	-	-	2
Blanca.....	2.387	2.385	1.666	112	607	-	-	-	-	-	2
Bullas.....	4.292	4.291	2.989	383	864	12	43	-	-	-	1
Calasparra.....	3.750	3.744	2.586	702	446	10	-	1	1	-	5
Campos del Río.....	790	790	533	48	182	21	6	-	-	-	-
Caravaca de la Cruz.....	9.446	9.421	6.163	1.301	1.944	11	2	12	12	-	13
Cartagena.....	84.898	84.746	48.628	20.830	13.262	412	1.614	68	65	3	84
Cehegín.....	6.121	6.116	3.935	1.243	916	19	3	1	1	-	4
Ceutí.....	2.104	2.092	1.710	94	281	5	2	12	12	-	-
Cieza.....	12.484	12.478	8.462	1.754	2.194	13	55	2	1	1	4
Fortuna.....	3.086	3.079	1.602	614	751	14	98	2	2	-	5
Fuente-Álamo.....	4.739	4.737	2.555	838	1.322	22	-	-	-	-	2
Jumilla.....	9.879	9.859	5.588	1.352	2.886	27	6	8	8	-	12
Librilla.....	1.664	1.662	1.140	177	315	3	27	-	-	-	2
Lorca.....	27.526	27.490	18.630	2.764	5.888	36	172	11	11	-	25
Lorquí.....	2.035	2.035	1.474	83	477	1	-	-	-	-	-
Mazarrón.....	14.639	14.603	4.226	9.183	1.180	11	3	22	22	-	14
Molina de Segura.....	14.760	14.749	10.705	1.552	2.450	18	24	8	6	2	3
Moratalla.....	4.333	4.327	2.744	508	980	69	26	1	1	-	5
Mula.....	7.073	7.070	3.808	1.823	1.401	34	4	-	-	-	3
Murcia.....	119.124	118.953	92.703	8.131	17.377	316	426	47	44	3	124
Ojós.....	393	392	198	124	70	-	-	1	1	-	-
Pliego.....	1.337	1.336	974	210	151	1	-	-	-	-	1
Puerto-Lumbreras.....	4.331	4.294	2.956	119	1.207	1	11	32	32	-	5
Ricote.....	1.112	1.110	530	192	387	1	-	1	1	-	1
San Javier.....	23.297	23.275	4.178	16.941	719	19	1.418	1	1	-	21
San Pedro del Pinatar.....	12.615	12.602	3.436	8.013	1.040	55	58	1	-	1	12
Santomera.....	3.511	3.508	2.501	153	850	4	-	-	-	-	3
Torre-Pacheco.....	7.180	7.178	4.708	543	1.779	93	55	-	-	-	2
Torres de Cotillas (Las).....	5.679	5.673	3.917	723	968	32	33	4	3	1	2
Totana.....	8.473	8.462	5.967	1.076	1.413	6	-	2	-	2	9
Ulea.....	600	600	336	97	163	4	-	-	-	-	-
Unión (La).....	4.920	4.913	3.835	287	715	20	56	3	3	-	4
Villanueva del Río Segura..	660	659	438	74	144	3	-	-	-	-	1
Yecla.....	11.663	11.655	8.321	1.777	1.552	3	2	-	-	-	8

13. RELACIÓN ENTRE POBLACIÓN DE DERECHO, NÚMERO DE HOGARES Y NÚMERO DE VIVIENDAS PRINCIPALES.

MUNICIPIOS	Población de derecho en viv. familiares.(1)	Número de hogares en viviendas principales (2)	Número de viviendas principales (3)	Población por vivienda (1)/(3)	Hogares por vivienda (2)/(3)
TOTAL.....	1.041.738	301.530	298.713	3,49	1,01
Abanilla	6.074	1.870	1.845	3,29	1,01
Abarán.....	11.833	3.451	3.432	3,45	1,01
Águilas	24.749	7.007	6.891	3,59	1,02
Albudeite	1.411	379	379	3,72	1,00
Alcantarilla.....	30.115	8.699	8.670	3,47	1,00
Alcázares (Los).....	3.683	1.158	1.148	3,21	1,01
Aledo.....	985	280	270	3,65	1,04
Alguazas.....	6.931	1.978	1.956	3,54	1,01
Alhama de Murcia.....	14.128	4.289	4.242	3,33	1,01
Archena.....	13.487	3.823	3.802	3,55	1,01
Beniel	7.220	2.011	1.936	3,73	1,04
Blanca	5.764	1.679	1.666	3,46	1,01
Bullas	10.002	3.002	2.989	3,35	1,00
Calasparra.....	8.722	2.612	2.586	3,37	1,01
Campos del Río.....	1.949	534	533	3,66	1,00
Caravaca de la Cruz	21.109	6.195	6.163	3,43	1,01
Cartagena.....	167.436	48.846	48.628	3,44	1,00
Cehegín.....	13.562	3.974	3.935	3,45	1,01
Ceutí	6.411	1.785	1.710	3,75	1,04
Cieza	30.731	8.513	8.462	3,63	1,01
Fortuna.....	5.999	1.644	1.602	3,74	1,03
Fuente-Álamo.....	8.278	2.570	2.555	3,24	1,01
Jumilla.....	19.985	5.652	5.588	3,58	1,01
Librilla	3.764	1.143	1.140	3,30	1,00
Lorca	65.556	18.843	18.630	3,52	1,01
Lorquí.....	5.328	1.519	1.474	3,61	1,03
Mazarrón	14.579	4.301	4.226	3,45	1,02
Molina de Segura.....	37.806	10.775	10.705	3,53	1,01
Moratalla	8.969	2.786	2.744	3,27	1,02
Mula	13.034	3.843	3.808	3,42	1,01
Murcia	326.503	93.627	92.703	3,52	1,01
Ojós	678	198	198	3,42	1,00
Pliego	3.327	981	974	3,42	1,01
Puerto-Lumbreras.....	9.959	2.995	2.956	3,37	1,01
Ricote.....	1.681	530	530	3,17	1,00
San Javier	14.430	4.227	4.178	3,45	1,01
San Pedro del Pinatar	12.049	3.452	3.436	3,51	1,00
Santomera.....	8.486	2.550	2.501	3,39	1,02
Torre-Pacheco.....	16.568	4.770	4.708	3,52	1,01
Torres de Cotillas (Las).....	14.124	3.920	3.917	3,61	1,00
Totana.....	20.448	6.008	5.967	3,43	1,01
Ulea.....	1.073	341	336	3,19	1,01
Unión (La)	13.928	3.865	3.835	3,63	1,01
Villanueva del Río Segura.....	1.615	438	438	3,69	1,00
Yecla	27.269	8.467	8.321	3,28	1,02

14. VIVIENDAS PRINCIPALES SEGÚN NÚMERO DE VIVIENDAS DEL EDIFICIO.

MUNICIPIOS	TOTAL	Una vivienda	Dos viviendas	Tres o más viviendas
TOTAL.....	298.713	150.574	21.478	126.661
Abanilla.....	1.845	1.616	161	68
Abarán.....	3.432	1.924	274	1.234
Águilas.....	6.891	3.005	697	3.189
Albudeite.....	379	337	37	5
Alcantarilla.....	8.670	2.883	771	5.016
Alcázares (Los).....	1.148	532	220	396
Aledo.....	270	253	17	-
Alguazas.....	1.956	1.292	182	482
Alhama de Murcia.....	4.242	2.972	374	896
Archena.....	3.802	2.764	313	725
Beniel.....	1.936	1.255	182	499
Blanca.....	1.666	886	71	709
Bullas.....	2.989	2.512	240	237
Calasparra.....	2.586	1.624	413	549
Campos del Río.....	533	463	45	25
Caravaca de la Cruz.....	6.163	3.365	442	2.356
Cartagena.....	48.628	20.226	2.022	26.380
Cehégín.....	3.935	2.848	322	765
Ceuti.....	1.710	1.378	181	151
Cieza.....	8.462	1.982	992	5.488
Fortuna.....	1.602	1.291	209	102
Fuente-Álamo.....	2.555	2.414	54	87
Jumilla.....	5.588	3.376	432	1.780
Librilla.....	1.140	876	117	147
Lorca.....	18.630	11.306	1.001	6.323
Lorquí.....	1.474	1.064	135	275
Mazarrón.....	4.226	2.481	304	1.441
Molina de Segura.....	10.705	4.808	844	5.053
Moratalla.....	2.744	2.310	230	204
Mula.....	3.808	2.300	312	1.196
Murcia.....	92.703	37.529	6.378	48.796
Ojós.....	198	193	5	-
Pliego.....	974	837	107	30
Puerto-Lumbreras.....	2.956	2.531	149	276
Ricote.....	530	515	13	2
San Javier.....	4.178	2.558	202	1.418
San Pedro del Pinatar.....	3.436	2.250	230	956
Santomera.....	2.501	1.639	312	550
Torre-Pacheco.....	4.708	3.937	247	524
Torres de Cotillas (Las).....	3.917	2.944	234	739
Totana.....	5.967	3.992	867	1.108
Ulea.....	336	313	2	21
Unión (La).....	3.835	2.129	158	1.548
Villanueva del Río Segura.....	438	409	21	8
Yecla.....	8.321	2.455	959	4.907

15. VIVIENDAS PRINCIPALES SEGÚN AÑO DE CONSTRUCCIÓN.

MUNICIPIOS	TOTAL	Anterior a 1911	De 1911 a 1950	De 1951 a 1960	De 1961 a 1970	De 1971 a 1980	Posterior a 1980
TOTAL.....	298.713	23.469	38.870	29.631	67.059	84.147	55.537
Abanilla	1.845	236	429	196	309	412	263
Abarán.....	3.432	234	576	447	814	693	668
Águilas	6.891	367	732	607	1.385	2.163	1.637
Albudeite	379	36	72	47	78	93	53
Alcantarilla.....	8.670	169	904	1.107	2.044	2.445	2.001
Alcázares (Los).....	1.148	33	91	87	193	283	461
Aledo.....	270	45	55	16	55	63	36
Alguazas.....	1.956	106	299	209	405	665	272
Alhama de Murcia.....	4.242	493	625	453	687	1.238	746
Archena.....	3.802	113	326	552	894	1.128	789
Beniel	1.936	23	240	226	455	445	547
Blanca.....	1.666	9	163	346	325	423	400
Bullas	2.989	361	330	282	549	896	571
Calasparra.....	2.586	322	760	170	256	631	447
Campos del Río.....	533	97	104	55	126	78	73
Caravaca de la Cruz	6.163	1.409	1.310	306	705	1.191	1.242
Cartagena.....	48.628	3.220	5.734	4.991	14.623	13.256	6.804
Cehegín.....	3.935	530	778	317	660	1.012	638
Ceutí	1.710	148	232	177	296	449	408
Cieza	8.462	413	1.343	1.121	1.985	2.244	1.356
Fortuna.....	1.602	130	299	88	296	430	359
Fuente-Álamo	2.555	128	445	315	520	699	448
Jumilla.....	5.588	1.563	633	278	927	1.500	687
Librilla	1.140	41	233	93	208	321	244
Lorca.....	18.630	1.800	2.085	1.759	3.861	5.960	3.165
Lorquí.....	1.474	99	210	147	303	412	303
Mazarrón	4.226	527	342	280	566	1.302	1.209
Molina de Segura.....	10.705	448	894	985	2.441	3.960	1.977
Moratalla	2.744	962	460	214	292	466	350
Mula	3.808	1.023	702	296	380	812	595
Murcia	92.703	4.992	12.668	10.021	22.487	25.045	17.490
Ojós	198	151	14	2	-	15	16
Pliego	974	26	126	82	248	282	210
Puerto-Lumbreras.....	2.956	296	389	236	548	821	666
Ricote.....	530	101	259	44	38	38	50
San Javier	4.178	110	535	382	648	1.373	1.130
San Pedro del Pinatar	3.436	143	317	265	622	1.019	1.070
Santomera.....	2.501	136	446	456	333	492	638
Torre-Pacheco.....	4.708	426	377	390	1.094	1.376	1.045
Torres de Cotillas (Las).....	3.917	74	519	301	985	1.602	436
Totana.....	5.967	701	531	442	1.323	1.610	1.360
Ulea.....	336	55	83	58	53	34	53
Unión (La)	3.835	458	318	326	535	1.364	834
Villanueva del Río Segura.....	438	27	119	53	81	118	40
Yecla	8.321	688	763	406	1.426	3.288	1.750

16. VIVIENDAS PRINCIPALES SEGÚN RÉGIMEN DE TENENCIA.

MUNICIPIOS	TOTAL	EN PROPIEDAD			GRATUITA O SEMIGRATUITA		EN ALQUILER		OTRA FORMA
		Por compra, totalmente pagada	Por compra, con pagos pendientes	Por herencia o donación	Por el patrono por razón de trabajo	Por otras personas	Sin muebles	Con muebles	
TOTAL.....	298.713	156.283	54.326	35.383	4.301	8.681	28.143	4.303	7.293
Abanilla.....	1.845	507	55	973	10	20	79	6	195
Abarán.....	3.432	1.594	452	679	39	100	549	3	16
Águilas.....	6.891	3.439	1.807	544	60	383	371	273	14
Albudeite.....	379	248	9	89	6	7	20	-	-
Alcantarilla.....	8.670	3.627	1.990	638	41	269	1.861	81	163
Alcázares (Los).....	1.148	542	241	71	35	36	38	72	113
Aledo.....	270	178	-	59	6	18	4	2	3
Alguazas.....	1.956	727	424	310	3	44	115	11	322
Alhama de Murcia.....	4.242	2.595	686	543	44	114	202	24	34
Archena.....	3.802	2.201	619	542	10	29	165	10	226
Beniel.....	1.936	1.301	314	237	12	34	18	12	8
Blanca.....	1.666	1.239	247	22	8	12	135	3	-
Bullas.....	2.989	1.842	419	467	16	83	91	12	59
Calasparra.....	2.586	1.496	338	334	80	180	134	19	5
Campos del Río.....	533	354	32	89	2	1	23	1	31
Caravaca de la Cruz.....	6.163	3.757	875	611	82	199	523	107	9
Cartagena.....	48.628	23.332	10.689	2.293	1.456	1.230	8.081	789	758
Cehegín.....	3.935	2.315	304	772	22	122	215	30	155
Ceutí.....	1.710	679	208	403	3	41	43	7	326
Cieza.....	8.462	3.943	1.382	1.025	45	308	1.673	59	27
Fortuna.....	1.602	823	122	517	13	79	28	8	12
Fuente-Álamo.....	2.555	1.304	226	462	19	19	156	23	346
Jumilla.....	5.588	3.140	1.045	808	52	261	250	21	11
Librilla.....	1.140	645	29	125	14	4	32	4	287
Lorca.....	18.630	9.877	2.750	2.764	517	568	1.049	181	924
Lorquí.....	1.474	760	322	290	3	45	49	3	2
Mazarrón.....	4.226	2.231	864	258	99	103	244	166	261
Molina de Segura.....	10.705	5.862	2.717	1.012	56	215	531	101	211
Moratalla.....	2.744	1.707	158	474	59	114	179	11	42
Mula.....	3.808	2.244	535	570	55	83	201	9	111
Murcia.....	92.703	47.836	17.434	12.392	649	2.831	8.169	1.708	1.684
Ojós.....	198	193	-	-	1	-	3	1	-
Pliego.....	974	670	12	227	6	35	23	1	-
Puerto-Lumbreras.....	2.956	2.197	101	398	25	33	135	30	37
Ricote.....	530	285	3	224	8	5	4	-	1
San Javier.....	4.178	2.146	758	189	419	105	339	149	73
San Pedro del Pinatar.....	3.436	1.721	941	170	58	70	176	119	181
Santomera.....	2.501	1.203	306	807	26	57	64	14	24
Torre-Pacheco.....	4.708	2.658	1.006	383	50	136	319	33	123
Torres de Cotillas (Las).....	3.917	1.932	1.033	485	21	23	145	28	250
Totana.....	5.967	3.264	640	1.173	39	243	362	27	219
Ulea.....	336	173	52	83	3	17	8	-	-
Unión (La).....	3.835	1.854	1.012	88	31	49	755	30	16
Villanueva del Río Segura.....	438	187	45	165	1	10	22	1	7
Yecla.....	8.321	5.455	1.124	618	97	346	560	114	7

17. VIVIENDAS PRINCIPALES SEGÚN SUPERFICIE ÚTIL.

m²

MUNICIPIOS	TOTAL	Menos de 31	De 31 a 60	De 61 a 90	De 91 a 120	De 121 a 150	De 151 a 180	Más de 180
TOTAL.....	298.713	796	18.984	147.430	93.020	21.775	8.076	8.632
Abanilla	1.845	5	167	802	635	142	36	58
Abarán.....	3.432	19	325	1.759	873	231	87	138
Águilas	6.891	29	478	4.062	1.735	377	102	108
Albudeite	379	5	47	97	108	51	39	32
Alcantarilla.....	8.670	8	504	5.055	2.274	465	219	145
Alcázares (Los).....	1.148	2	64	582	389	59	27	25
Aledo.....	270	-	5	49	91	62	26	37
Alguazas.....	1.956	1	41	675	898	162	87	92
Alhama de Murcia.....	4.242	8	96	1.904	1.475	399	189	171
Archena.....	3.802	15	208	1.204	1.569	322	262	222
Beniel	1.936	3	75	881	644	208	72	53
Blanca	1.666	2	92	869	490	62	66	85
Bullas	2.989	8	327	1.269	860	328	111	86
Calasparra.....	2.586	25	152	912	1.064	275	75	83
Campos del Río.....	533	-	9	216	235	31	16	26
Caravaca de la Cruz	6.163	19	406	2.861	1.945	474	177	281
Cartagena.....	48.628	123	3.731	28.645	11.483	2.690	957	999
Cehegín.....	3.935	67	367	1.676	1.364	318	67	76
Ceutí	1.710	10	114	815	581	107	41	42
Cieza	8.462	22	699	4.951	2.189	394	92	115
Fortuna.....	1.602	9	130	536	713	137	37	40
Fuente-Álamo	2.555	-	18	1.166	955	170	52	194
Jumilla.....	5.588	7	178	2.229	1.887	636	212	439
Librilla	1.140	1	54	501	495	55	12	22
Lorca	18.630	64	1.343	8.346	6.688	1.434	398	357
Lorquí.....	1.474	9	86	517	642	124	42	54
Mazarrón	4.226	23	346	2.036	1.332	272	83	134
Molina de Segura.....	10.705	9	343	4.171	4.045	1.156	559	422
Moratalla	2.744	12	367	1.470	720	107	27	41
Mula	3.808	33	376	1.902	1.181	197	47	72
Murcia	92.703	193	6.451	46.145	27.226	7.235	2.675	2.778
Ojós	198	-	4	106	78	4	3	3
Pliego	974	-	19	337	454	110	37	17
Puerto-Lumbreras.....	2.956	12	137	1.531	1.032	151	39	54
Ricote.....	530	2	4	134	356	26	3	5
San Javier	4.178	4	243	2.085	1.300	254	172	120
San Pedro del Pinatar	3.436	11	123	1.630	1.119	263	134	156
Santomera.....	2.501	1	77	1.128	1.094	125	29	47
Torre-Pacheco.....	4.708	4	22	1.770	2.397	306	78	131
Torres de Cotillas (Las).....	3.917	-	38	1.447	1.789	288	179	176
Totana.....	5.967	17	297	3.182	1.882	378	103	108
Ulea.....	336	1	23	145	97	45	15	10
Unión (La)	3.835	7	188	2.328	970	196	68	78
Villanueva del Río Segura.....	438	-	19	190	193	23	4	9
Yecla	8.321	6	191	3.114	3.473	926	320	291

18. VIVIENDAS PRINCIPALES SEGÚN NÚMERO DE HABITACIONES.

MUNICIPIOS	TOTAL	1	2	3	4	5	6	7	8	9	10 ó más
TOTAL.....	298.713	397	4.013	23.255	64.797	119.348	67.470	12.137	4.313	1.447	1.536
Abanilla.....	1.845	-	15	123	397	728	373	121	53	18	17
Abarán.....	3.432	21	203	512	853	1.083	565	115	52	17	11
Águilas.....	6.891	15	90	412	1.354	3.223	1.511	152	73	31	30
Albudeite.....	379	1	4	13	42	143	83	54	23	11	5
Alcantarilla.....	8.670	5	88	634	2.343	3.967	1.407	159	46	11	10
Alcázares (Los).....	1.148	6	53	159	251	511	138	16	12	-	2
Aledo.....	270	-	-	11	28	73	82	40	16	11	9
Alguazas.....	1.956	2	12	78	320	1.139	315	54	22	7	7
Alhama de Murcia.....	4.242	3	32	164	544	2.255	982	182	49	9	22
Archena.....	3.802	9	72	539	913	1.301	701	172	60	20	15
Beniel.....	1.936	-	9	79	296	1.048	411	67	18	3	5
Blanca.....	1.666	4	46	366	717	396	88	29	16	2	2
Bullas.....	2.989	2	18	155	385	826	1.085	338	113	35	32
Calasparra.....	2.586	4	31	167	563	1.067	605	95	36	8	10
Campos del Río.....	533	3	6	37	80	275	97	23	10	2	-
Caravaca de la Cruz.....	6.163	3	48	299	1.228	2.048	1.681	435	224	72	125
Cartagena.....	48.628	69	804	5.767	11.669	16.242	11.306	1.894	529	184	164
Cehegín.....	3.935	2	33	286	786	1.326	1.004	268	135	34	61
Ceutí.....	1.710	2	31	136	389	606	423	70	32	11	10
Cieza.....	8.462	12	110	883	2.489	3.354	1.225	234	101	24	30
Fortuna.....	1.602	16	66	221	499	530	208	41	15	1	5
Fuente-Álamo.....	2.555	1	1	30	218	1.165	903	161	52	16	8
Jumilla.....	5.588	2	67	514	1.156	1.920	1.372	298	150	46	63
Librilla.....	1.140	-	4	31	208	538	289	47	15	4	4
Lorca.....	18.630	9	125	642	2.831	6.980	5.836	1.311	540	158	198
Lorquí.....	1.474	-	39	188	525	493	165	39	19	5	1
Mazarrón.....	4.226	5	36	252	541	2.034	1.065	196	65	13	19
Molina de Segura.....	10.705	6	100	728	2.064	5.135	2.137	375	87	32	41
Moratalla.....	2.744	1	46	193	644	797	652	206	129	41	35
Mula.....	3.808	6	90	263	638	1.427	1.090	154	65	30	45
Murcia.....	92.703	156	1.443	7.629	22.444	37.495	18.932	2.891	991	371	351
Ojós.....	198	1	21	39	75	33	26	-	2	-	1
Pliego.....	974	-	7	49	172	388	252	72	19	8	7
Puerto-Lumbreras.....	2.956	-	17	114	504	1.532	630	97	38	12	12
Ricote.....	530	-	8	92	167	154	67	28	9	4	1
San Javier.....	4.178	8	70	325	899	1.871	812	108	48	14	23
San Pedro del Pinatar.....	3.436	6	28	153	594	1.713	765	117	25	19	16
Santomera.....	2.501	1	25	140	541	1.264	425	64	28	8	5
Torre-Pacheco.....	4.708	1	7	70	692	2.069	1.575	234	35	17	8
Torres de Cotillas (Las).....	3.917	3	13	167	735	2.222	666	78	27	3	3
Totana.....	5.967	4	33	209	871	2.807	1.606	282	76	33	46
Ulea.....	336	1	8	45	94	90	63	22	5	4	4
Unión (La).....	3.835	5	30	210	1.156	1.518	737	121	33	9	16
Villanueva del Río Segura ..	438	-	6	35	141	155	61	29	7	2	2
Yecla.....	8.321	2	18	96	741	3.407	3.054	648	213	87	55

19. VIVIENDAS PRINCIPALES SEGÚN INSTALACIONES DE LA VIVIENDA. (Continúa)

MUNICIPIOS	TOTAL	AGUA CORRIENTE			AGUA CALIENTE		REFRIGERACIÓN	
		En la vivienda	En el edificio	Sin agua	Si tiene	No tiene	Si tiene	No tiene
TOTAL.....	298.713	297.625	123	965	283.757	14.956	8.988	289.725
Abanilla	1.845	1.810	1	34	1.697	148	13	1.832
Abarán.....	3.432	3.427	-	5	3.323	109	23	3.409
Águilas	6.891	6.836	2	53	6.374	517	40	6.851
Albudeite	379	378	-	1	361	18	-	379
Alcantarilla.....	8.670	8.668	1	1	8.467	203	196	8.474
Alcázares (Los).....	1.148	1.148	-	-	1.123	25	29	1.119
Aledo.....	270	270	-	-	256	14	3	267
Alguazas.....	1.956	1.951	-	5	1.902	54	29	1.927
Alhama de Murcia.....	4.242	4.233	-	9	4.104	138	68	4.174
Archena.....	3.802	3.800	-	2	3.689	113	94	3.708
Beniel	1.936	1.935	-	1	1.898	38	19	1.917
Blanca	1.666	1.665	-	1	1.645	21	15	1.651
Bullas	2.989	2.989	-	-	2.858	131	13	2.976
Calasparra.....	2.586	2.580	-	6	2.514	72	42	2.544
Campos del Río.....	533	532	-	1	516	17	10	523
Caravaca de la Cruz	6.163	6.118	-	45	5.763	400	53	6.110
Cartagena.....	48.628	48.552	15	61	44.769	3.859	1.701	46.927
Cehegín.....	3.935	3.925	-	10	3.567	368	49	3.886
Ceutí	1.710	1.710	-	-	1.693	17	28	1.682
Cieza	8.462	8.456	-	6	8.296	166	126	8.336
Fortuna.....	1.602	1.589	1	12	1.447	155	23	1.579
Fuente-Álamo	2.555	2.555	-	-	2.429	126	12	2.543
Jumilla.....	5.588	5.553	2	33	5.274	314	106	5.482
Librilla	1.140	1.140	-	-	1.126	14	16	1.124
Lorca	18.630	18.366	45	219	17.148	1.482	174	18.456
Lorquí.....	1.474	1.474	-	-	1.459	15	8	1.466
Mazarrón	4.226	4.164	4	58	3.957	269	53	4.173
Molina de Segura.....	10.705	10.696	-	9	10.512	193	310	10.395
Moratalla	2.744	2.666	2	76	2.281	463	21	2.723
Mula	3.808	3.788	2	18	3.583	225	25	3.783
Murcia	92.703	92.497	22	184	88.997	3.706	5.085	87.618
Ojós	198	198	-	-	159	39	-	198
Pliego	974	974	-	-	971	3	6	968
Puerto-Lumbreras.....	2.956	2.909	10	37	2.642	314	39	2.917
Ricote.....	530	502	2	26	460	70	1	529
San Javier	4.178	4.152	1	25	4.065	113	67	4.111
San Pedro del Pinatar	3.436	3.430	-	6	3.363	73	80	3.356
Santomera.....	2.501	2.497	1	3	2.471	30	72	2.429
Torre-Pacheco.....	4.708	4.698	8	2	4.610	98	66	4.642
Torres de Cotillas (Las).....	3.917	3.913	-	4	3.838	79	125	3.792
Totana.....	5.967	5.958	4	5	5.759	208	39	5.928
Ulea.....	336	335	-	1	303	33	4	332
Unión (La)	3.835	3.832	-	3	3.723	112	17	3.818
Villanueva del Río Segura.....	438	437	-	1	412	26	27	411
Yecla	8.321	8.319	-	2	7.953	368	61	8.260

19. VIVIENDAS PRINCIPALES SEGÚN INSTALACIONES DE LA VIVIENDA. (Continúa)

MUNICIPIOS	COCINA		ENERGÍA ELÉCTRICA		GAS POR TUBERÍA		TELÉFONO	
	Si tiene	No tiene	Si tiene	No tiene	Si tiene	No tiene	Si tiene	No tiene
TOTAL.....	296.648	2.065	296.585	2.128	15.092	283.621	192.550	106.163
Abanilla.....	1.839	6	1.835	10	-	1.845	936	909
Abarán.....	3.415	17	3.402	30	-	3.432	1.749	1.683
Águilas.....	6.840	51	6.787	104	-	6.891	3.873	3.018
Albudeite.....	370	9	378	1	-	379	100	279
Alcantarilla.....	8.635	35	8.642	28	-	8.670	5.580	3.090
Alcázares (Los).....	1.145	3	1.140	8	-	1.148	661	487
Aledo.....	270	-	265	5	-	270	108	162
Alguazas.....	1.941	15	1.949	7	-	1.956	1.106	850
Alhama de Murcia.....	4.218	24	4.225	17	-	4.242	2.205	2.037
Archena.....	3.778	24	3.794	8	-	3.802	1.895	1.907
Beniel.....	1.924	12	1.929	7	-	1.936	955	981
Blanca.....	1.658	8	1.660	6	-	1.666	685	981
Bullas.....	2.962	27	2.971	18	-	2.989	1.809	1.180
Calasparra.....	2.562	24	2.562	24	-	2.586	996	1.590
Campos del Río.....	530	3	532	1	-	533	219	314
Caravaca de la Cruz.....	6.097	66	6.102	61	-	6.163	2.883	3.280
Cartagena.....	48.381	247	48.309	319	-	48.628	36.945	11.683
Cehégín.....	3.842	93	3.912	23	-	3.935	1.374	2.561
Ceutí.....	1.698	12	1.700	10	-	1.710	823	887
Cieza.....	8.420	42	8.419	43	-	8.462	4.434	4.028
Fortuna.....	1.534	68	1.579	23	-	1.602	683	919
Fuente-Álamo.....	2.548	7	2.544	11	-	2.555	1.427	1.128
Jumilla.....	5.527	61	5.556	32	-	5.588	2.668	2.920
Librilla.....	1.130	10	1.133	7	-	1.140	527	613
Lorca.....	18.473	157	18.324	306	-	18.630	9.579	9.051
Lorquí.....	1.467	7	1.469	5	-	1.474	690	784
Mazarrón.....	4.199	27	4.158	68	-	4.226	1.897	2.329
Molina de Segura.....	10.634	71	10.646	59	69	10.636	6.851	3.854
Moratalla.....	2.643	101	2.682	62	-	2.744	770	1.974
Mula.....	3.742	66	3.750	58	-	3.808	1.554	2.254
Murcia.....	92.131	572	92.216	487	15.023	77.680	71.798	20.905
Ojós.....	198	-	198	-	-	198	35	163
Pliego.....	970	4	972	2	-	974	420	554
Puerto-Lumbreras.....	2.935	21	2.913	43	-	2.956	1.247	1.709
Ricote.....	526	4	449	81	-	530	104	426
San Javier.....	4.157	21	4.160	18	-	4.178	2.770	1.408
San Pedro del Pinatar.....	3.419	17	3.424	12	-	3.436	2.430	1.006
Santomera.....	2.494	7	2.500	1	-	2.501	1.391	1.110
Torre-Pacheco.....	4.699	9	4.684	24	-	4.708	2.740	1.968
Torres de Cotillas (Las).....	3.882	35	3.909	8	-	3.917	2.123	1.794
Totana.....	5.925	42	5.922	45	-	5.967	3.245	2.722
Ulea.....	334	2	335	1	-	336	174	162
Unión (La).....	3.826	9	3.822	13	-	3.835	2.513	1.322
Villanueva del Río Segura.....	434	4	434	4	-	438	199	239
Yecla.....	8.296	25	8.293	28	-	8.321	5.379	2.942

19. VIVIENDAS PRINCIPALES SEGÚN INSTALACIONES DE LA VIVIENDA. (Continúa)

MUNICIPIOS	CALEFACCIÓN				COMBUSTIBLE CALEFACCIÓN					
	Colec-tiva	Indivi-dual	Apara-to móvil	No tiene	Car-bón o deriva-dos.	Made-ra	Petró-leo ó deriva-dos	Gas	Electri-cidad	Otros
TOTAL.....	4.831	10.817	238.707	44.576	2.789	45.626	6.002	39.937	168.047	683
Abanilla	-	2	1.128	716	2	18	-	74	1.038	1
Abarán.....	6	43	3.315	75	98	606	15	432	2.294	-
Águilas	5	18	4.067	2.801	8	125	3	246	3.713	12
Albudeite	-	1	375	3	31	316	-	85	155	-
Alcantarilla.....	8	84	8.143	439	89	517	11	1.841	5.845	10
Alcázares (Los).....	5	37	915	191	1	29	29	187	736	-
Aledo.....	-	7	184	79	-	156	-	16	24	-
Alguazas.....	1	19	1.896	42	6	171	2	108	1.754	1
Alhama de Murcia.....	4	29	4.048	163	525	841	6	377	2.408	3
Archena.....	7	320	2.202	1.278	-	511	17	158	1.875	12
Beniel	1	24	1.871	43	12	832	3	159	1.058	-
Blanca	1	2	1.650	14	77	30	7	394	1.147	2
Bullas	16	231	2.715	28	33	1.959	190	191	585	12
Calasparra.....	3	22	2.543	19	7	959	26	927	699	2
Campos del Río.....	-	6	517	10	2	346	3	62	218	-
Caravaca de la Cruz	222	253	5.544	146	37	2.127	417	1.459	2.053	7
Cartagena.....	431	1.211	32.237	14.795	74	835	457	5.724	27.923	99
Cehégín.....	23	344	3.072	500	53	1.659	204	822	980	68
Ceutí	3	11	1.049	647	1	187	-	333	883	3
Cieza	14	124	7.965	362	291	347	28	2.018	5.692	6
Fortuna.....	1	14	1.396	191	2	831	1	224	385	-
Fuente-Álamo.....	2	6	2.264	284	6	526	4	155	1.746	-
Jumilla.....	64	555	4.898	72	331	1.193	78	1.080	3.384	38
Librilla	-	70	1.055	16	2	434	1	97	717	1
Lorca	521	389	16.651	1.075	111	5.657	339	2.001	9.529	25
Lorquí.....	-	3	1.383	88	3	313	2	343	775	3
Mazarrón	4	38	3.688	498	8	267	5	314	3.201	1
Molina de Segura.....	29	236	7.772	2.676	73	1.390	72	1.130	5.940	24
Moratalla	4	62	2.641	40	4	2.243	35	340	195	3
Mula	3	69	3.486	253	28	1.310	3	481	1.761	2
Murcia	2.615	4.888	72.936	12.349	513	10.939	2.148	13.290	55.908	259
Ojós	-	-	191	7	-	-	-	-	191	-
Pliego	-	6	965	3	1	710	-	66	200	-
Puerto-Lumbreras.....	3	66	2.818	70	74	1.288	17	1.054	549	2
Ricote.....	-	-	452	78	-	111	-	10	337	-
San Javier	152	186	3.227	616	14	180	211	357	2.906	14
San Pedro del Pinatar	6	146	2.761	525	11	239	33	415	2.293	6
Santomera.....	6	25	1.835	636	9	379	6	211	1.319	6
Torre-Pacheco.....	1	58	3.800	853	14	120	11	439	3.413	8
Torres de Cotillas (Las).....	3	41	3.727	147	6	616	8	233	2.993	45
Totana.....	1	15	5.752	201	205	2.822	3	529	2.472	1
Ulea.....	-	4	272	61	2	66	1	38	182	-
Unión (La)	-	15	2.589	1.231	7	18	6	138	2.447	5
Villanueva del Río Segura.....	-	1	395	42	-	257	1	5	136	-
Yecla	666	1.136	6.317	213	18	1.146	1.599	1.374	3.988	2

19. VIVIENDAS PRINCIPALES SEGÚN INSTALACIONES DE LA VIVIENDA. (Conclusión)

MUNICIPIOS	RETRETE						INSTALACIÓN FIJA DE BAÑO				
	En el interior de la vivienda				En el exterior de la vivienda	No tiene	Si tiene				No tiene
	Total	1	2	3 ó más			Total	1	2	3 ó más	
TOTAL.....	293.362	200.045	89.326	3.991	2.744	2.607	291.122	233.639	55.081	2.402	7.591
Abanilla.....	1.773	1.476	285	12	20	52	1.721	1.484	228	9	124
Abarán.....	3.414	2.174	1.196	44	2	16	3.353	2.490	845	18	79
Águilas.....	6.760	3.851	2.852	57	54	77	6.695	5.294	1.371	30	196
Albudeite.....	376	322	52	2	1	2	360	332	27	1	19
Alcantarilla.....	8.647	6.166	2.445	36	16	7	8.586	7.385	1.174	27	84
Alcázares (Los).....	1.140	740	392	8	7	1	1.134	849	277	8	14
Aledo.....	267	237	29	1	2	1	264	239	24	1	6
Alguazas.....	1.921	1.461	450	10	23	12	1.917	1.667	244	6	39
Alhama de Murcia.....	4.163	3.157	977	29	52	27	4.115	3.616	481	18	127
Archena.....	3.763	2.552	1.176	35	30	9	3.738	2.926	790	22	64
Beniel.....	1.921	1.420	485	16	13	2	1.919	1.579	329	11	17
Blanca.....	1.664	1.289	372	3	2	-	1.654	1.360	293	1	12
Bullas.....	2.970	1.932	1.017	21	4	15	2.863	2.466	390	7	126
Calasparra.....	2.525	1.882	630	13	42	19	2.532	2.223	304	5	54
Campos del Río.....	526	455	69	2	4	3	526	494	31	1	7
Caravaca de la Cruz.....	6.047	4.091	1.896	60	14	102	5.840	4.644	1.167	29	323
Cartagena.....	47.916	31.063	16.111	742	512	200	47.720	38.148	9.157	415	908
Cehegín.....	3.878	3.032	827	19	12	45	3.684	3.196	480	8	251
Ceutí.....	1.695	1.201	480	14	10	5	1.693	1.438	249	6	17
Cieza.....	8.441	6.606	1.802	33	6	15	8.373	7.189	1.164	20	89
Fortuna.....	1.486	1.257	221	8	32	84	1.450	1.344	103	3	152
Fuente-Álamo.....	2.481	1.866	608	7	53	21	2.475	1.968	500	7	80
Jumilla.....	5.380	3.815	1.508	57	130	78	5.367	4.569	773	25	221
Librilla.....	1.133	1.005	124	4	7	-	1.134	1.073	59	2	6
Lorca.....	17.879	12.749	4.956	174	221	530	17.570	15.069	2.398	103	1.060
Lorquí.....	1.465	1.076	386	3	7	2	1.464	1.344	118	2	10
Mazarrón.....	4.056	3.020	985	51	70	100	4.007	3.284	686	37	219
Molina de Segura.....	10.631	7.541	2.848	242	48	26	10.618	8.671	1.784	163	87
Moratalla.....	2.599	2.206	384	9	12	133	2.355	2.226	125	4	389
Mula.....	3.755	2.555	1.180	20	16	37	3.618	2.838	764	16	190
Murcia.....	91.202	58.386	30.933	1.883	862	639	91.211	68.488	21.582	1.141	1.492
Ojós.....	135	135	-	-	-	63	176	176	-	-	22
Pliego.....	969	824	142	3	3	2	942	864	77	1	32
Puerto-Lumbreras.....	2.836	2.380	450	6	7	113	2.766	2.539	223	4	190
Ricote.....	469	434	31	4	58	3	463	419	41	3	67
San Javier.....	4.116	2.496	1.538	82	23	39	4.116	2.702	1.356	58	62
San Pedro del Pinatar.....	3.390	1.949	1.374	67	28	18	3.396	2.223	1.121	52	40
Santomera.....	2.449	1.810	619	20	46	6	2.461	2.055	394	12	40
Torre-Pacheco.....	4.609	3.134	1.453	22	79	20	4.621	3.629	970	22	87
Torres de Cotillas (Las).....	3.865	3.077	752	36	40	12	3.852	3.367	463	22	65
Totana.....	5.822	4.587	1.206	29	106	39	5.745	4.960	762	23	222
Ulea.....	330	225	101	4	4	2	326	284	42	-	10
Unión (La).....	3.765	2.881	865	19	51	19	3.735	3.377	344	14	100
Villanueva del Río Segura..	435	362	72	1	-	3	433	397	35	1	5
Yecla.....	8.298	5.168	3.047	83	15	8	8.134	6.754	1.336	44	187

20. VIVIENDAS PRINCIPALES SEGÚN RÉGIMEN LEGAL DE CONSTRUCCIÓN.

MUNICIPIOS	TOTAL	PROTECCIÓN OFICIAL	LIBRES
TOTAL.....	298.713	115.646	183.067
Abanilla	1.845	68	1.777
Abarán.....	3.432	831	2.601
Águilas	6.891	2.865	4.026
Albudeite	379	9	370
Alcantarilla.....	8.670	3.752	4.918
Alcázares (Los).....	1.148	298	850
Aledo.....	270	16	254
Alguazas.....	1.956	761	1.195
Alhama de Murcia.....	4.242	1.073	3.169
Archena.....	3.802	1.248	2.554
Beniel	1.936	392	1.544
Blanca	1.666	706	960
Bullas	2.989	638	2.351
Calasparra.....	2.586	530	2.056
Campos del Río.....	533	92	441
Caravaca de la Cruz	6.163	1.850	4.313
Cartagena.....	48.628	28.499	20.129
Cehegín.....	3.935	634	3.301
Ceutí	1.710	288	1.422
Cieza	8.462	3.455	5.007
Fortuna.....	1.602	173	1.429
Fuente-Álamo.....	2.555	783	1.772
Jumilla.....	5.588	1.939	3.649
Librilla	1.140	67	1.073
Lorca.....	18.630	4.720	13.910
Lorquí.....	1.474	429	1.045
Mazarrón	4.226	1.000	3.226
Molina de Segura.....	10.705	4.081	6.624
Moratalla	2.744	191	2.553
Mula	3.808	1.130	2.678
Murcia	92.703	40.009	52.694
Ojós	198	9	189
Pliego	974	17	957
Puerto-Lumbreras.....	2.956	299	2.657
Ricote.....	530	3	527
San Javier	4.178	2.044	2.134
San Pedro del Pinatar	3.436	1.139	2.297
Santomera.....	2.501	421	2.080
Torre-Pacheco.....	4.708	2.250	2.458
Torres de Cotillas (Las).....	3.917	1.727	2.190
Totana.....	5.967	1.322	4.645
Ulea.....	336	50	286
Unión (La)	3.835	1.712	2.123
Villanueva del Río Segura.....	438	71	367
Yecla	8.321	2.055	6.266

21. VIVIENDAS FAMILIARES SEGÚN DISTANCIA AL LITORAL PARA LOS MUNICIPIOS COSTEROS.

MUNICIPIOS	TOTAL	Menos de 100 mts.	Entre 100 mts. y 1 km.	Entre 1 y 5 kms.	Más de 5 kms.
TOTAL.....	191.162	31.726	52.977	56.242	50.217
Águilas.....	14.642	3.573	7.743	2.547	779
Alcázares (Los).....	8.891	2.039	6.281	566	5
Cartagena.....	84.746	7.901	19.334	41.786	15.725
Lorca.....	27.490	41	15	183	27.251
Mazarrón.....	14.603	3.023	7.486	3.274	820
San Javier.....	23.275	12.861	6.183	3.339	892
San Pedro del Pinatar.....	12.602	2.260	5.810	4.142	390
Unión (La).....	4.913	28	125	405	4.355

22. ESTABLECIMIENTOS COLECTIVOS SEGÚN TIPO. (*)

MUNICIPIOS	TOTAL	1	2	3	4	5	6	7	8	9	10	11	12	13	14	15	16
TOTAL.....	435	202	13	1	31	12	4	5	2	21	4	3	10	70	50	4	3
Abanilla	2	2	-	-	-	-	-	-	-	-	-	-	-	-	-	-	-
Abarán.....	2	1	-	-	-	-	-	-	-	1	-	-	-	-	-	-	-
Aguilas	19	16	1	-	-	-	-	-	-	2	-	-	-	-	-	-	-
Albudeite	-	-	-	-	-	-	-	-	-	-	-	-	-	-	-	-	-
Alcantarilla.....	7	3	-	-	-	1	-	-	-	-	-	-	1	1	1	-	-
Alcázares (Los).....	12	10	-	-	1	-	-	-	-	-	-	-	-	-	1	-	-
Aledo.....	-	-	-	-	-	-	-	-	-	-	-	-	-	-	-	-	-
Alguazas.....	-	-	-	-	-	-	-	-	-	-	-	-	-	-	-	-	-
Alhama de Murcia.....	5	4	-	-	-	-	-	-	-	1	-	-	-	-	-	-	-
Archena.....	9	7	-	-	-	-	-	-	-	-	-	-	-	-	2	-	-
Beniel	2	1	-	-	-	-	-	-	-	-	-	-	-	-	1	-	-
Blanca	2	-	-	-	-	-	-	-	-	-	-	-	-	1	1	-	-
Bullas	1	-	-	-	1	-	-	-	-	-	-	-	-	-	-	-	-
Calasparra.....	5	2	-	-	1	-	-	-	-	1	-	-	-	-	1	-	-
Campos del Río.....	-	-	-	-	-	-	-	-	-	-	-	-	-	-	-	-	-
Caravaca de la Cruz	13	3	-	-	1	2	-	-	-	1	-	-	-	3	2	1	-
Cartagena.....	84	33	2	-	7	3	-	1	1	4	1	2	1	6	22	1	-
Cehegín.....	4	1	-	-	-	-	-	1	-	-	-	-	-	1	1	-	-
Ceutí	-	-	-	-	-	-	-	-	-	-	-	-	-	-	-	-	-
Cieza	4	-	-	-	-	-	-	-	-	1	-	-	-	3	-	-	-
Fortuna.....	5	4	-	-	-	-	-	-	-	-	-	-	-	1	-	-	-
Fuente-Álamo.....	2	1	-	-	-	-	-	-	-	-	-	-	-	-	1	-	-
Jumilla.....	12	4	1	-	1	-	-	-	-	1	-	-	1	3	1	-	-
Librilla	2	1	-	-	-	-	-	-	-	-	-	-	-	-	1	-	-
Lorca.....	25	11	1	-	1	1	-	1	-	2	1	-	-	4	2	1	-
Lorquí.....	-	-	-	-	-	-	-	-	-	-	-	-	-	-	-	-	-
Mazarrón	14	10	-	-	1	-	-	-	-	1	-	-	-	-	2	-	-
Molina de Segura.....	3	3	-	-	-	-	-	-	-	-	-	-	-	-	-	-	-
Moratalla	5	3	-	-	1	-	-	-	-	-	-	-	-	-	1	-	-
Mula	3	-	-	-	1	-	-	-	-	-	-	-	-	1	1	-	-
Murcia	124	38	8	-	11	5	4	2	1	3	2	1	7	35	5	1	1
Ojós	-	-	-	-	-	-	-	-	-	-	-	-	-	-	-	-	-
Pliego.....	1	-	-	-	-	-	-	-	-	-	-	-	-	-	1	-	-
Puerto-Lumbreras.....	5	5	-	-	-	-	-	-	-	-	-	-	-	-	-	-	-
Ricote.....	1	-	-	-	-	-	-	-	-	-	-	-	-	1	-	-	-
San Javier	21	17	-	1	2	-	-	-	-	1	-	-	-	-	-	-	-
San Pedro del Pinatar...	12	10	-	-	-	-	-	-	-	-	-	-	-	1	-	-	1
Santomera.....	3	1	-	-	-	-	-	-	-	-	-	-	-	2	-	-	-
Torre-Pacheco.....	2	1	-	-	-	-	-	-	-	-	-	-	-	-	-	-	1
Torres de Cotillas (Las).	2	1	-	-	-	-	-	-	-	-	-	-	-	1	-	-	-
Totana.....	9	6	-	-	1	-	-	-	-	-	-	-	-	1	1	-	-
Ulea.....	-	-	-	-	-	-	-	-	-	-	-	-	-	-	-	-	-
Unión (La)	4	1	-	-	-	-	-	-	-	-	-	-	-	2	1	-	-
Villanueva delRío Seg...	1	-	-	-	-	-	-	-	-	1	-	-	-	-	-	-	-
Yecla	8	2	-	-	1	-	-	-	-	1	-	-	-	3	1	-	-

(*) Los tipos de establecimientos vienen detallados en las notas metodológicas.

RESULTADOS POR ENTIDADES DE POBLACIÓN

23. VIVIENDAS SEGÚN CLASE. (Continúa)

EC/ES	ENTIDADES DE POBLACIÓN	TOTAL	VIVIENDAS FAMILIARES					ALOJA- MIEN- TOS	EST. COLEC- TIVOS	
			TOTAL	Princi- pales	Secun- darias	Desocu- padas	Otro tipo			No consta
	TOTAL ABANILLA	3.457	3.452	1.845	485	1.094	21	7	3	2
00 01	ABANILLA.....	1.453	1451	899	162	390	-	-	1	1
00 02	ALGARROBO (EL).....	13	13	1	3	9	-	-	-	-
00 03	BALONGA.....	55	55	2	10	43	-	-	-	-
00 04	BAÑOS (LOS).....	41	40	9	29	2	-	-	-	1
00 05	BARINAS.....	571	569	320	95	143	4	7	2	-
00 06	CAMPULES.....	18	18	5	7	6	-	-	-	-
00 08	CANTON (EL).....	104	104	47	5	52	-	-	-	-
00 09	CAÑADA DE LA LEÑA.....	143	143	51	34	58	-	-	-	-
00 10	CARRILLOS (LOS).....	39	39	12	20	7	-	-	-	-
00 21	CASA CABRERA.....	43	43	20	13	10	-	-	-	-
00 11	CHICAMO (EL).....	17	17	2	-	15	-	-	-	-
00 22	COLLADO DE LOS GABRIELES (EL)...	28	28	9	4	15	-	-	-	-
00 12	HUERTA (LA).....	257	257	171	33	53	-	-	-	-
00 13	MACISVENDA.....	350	350	177	20	143	10	-	-	-
00 14	MAFRAQUE.....	24	24	2	21	1	-	-	-	-
00 15	PARTIDOR (EL).....	97	97	44	1	50	2	-	-	-
00 20	RICABACICA.....	17	17	9	-	8	-	-	-	-
00 16	SALADO.....	74	74	33	2	39	-	-	-	-
00 23	TIERRA COLORADA (LA).....	12	12	4	5	3	-	-	-	-
00 17	TOLLE (EL).....	44	44	13	-	26	5	-	-	-
00 18	UMBRIA (LA).....	14	14	6	1	7	-	-	-	-
00 19	ZARZA (LA).....	43	43	9	20	14	-	-	-	-
	TOTAL ABARÁN	5.420	5.418	3.432	715	1.210	60	1	-	2
00 01	ABARÁN.....	3.917	3.916	2.830	156	893	37	-	-	1
00 02	BARRANCO MOLAX.....	458	457	169	208	76	4	-	-	1
00 03	BOQUERON (EL).....	45	45	15	23	7	-	-	-	-
00 04	CASABLANCA.....	30	30	9	12	8	1	-	-	-
00 05	CORONA.....	63	63	1	-	62	-	-	-	-
00 06	HOYA DEL CAMPO.....	457	457	223	162	62	10	-	-	-
00 07	RAMBLA DE BENITO O CUESTA DE EGEA.....	-	-	-	-	-	-	-	-	-
00 09	VERGELES.....	71	71	2	42	26	1	-	-	-
00 10	VIRGEN DEL ORO.....	379	379	183	112	76	7	1	-	-
	TOTAL ÁGUILAS	14.664	14.642	6.891	6.263	1.406	6	76	3	19
00 01	ÁGUILAS.....	11.635	11.621	6.581	3.720	1.241	3	76	-	14
01 00	BARRANCO.....	56	56	6	29	21	-	-	-	-
02 00	CAMPO.....	470	469	72	341	54	2	-	-	1
03 00	COCÓN.....	603	597	108	457	31	1	-	3	3
04 00	COPE.....	1.688	1.687	109	1.560	18	-	-	-	1
05 00	TEBAR.....	212	212	15	156	41	-	-	-	-
	TOTAL ALBUDEITE	603	603	379	105	119	-	-	-	-
00 01	ALBUDEITE.....	603	603	379	105	119	-	-	-	-
	TOTAL ALCANTARILLA	11.095	11.087	8.670	488	1854	37	38	1	7
00 01	ALCANTARILLA.....	10.957	10.949	8.627	395	1852	37	38	1	7
00 02	CAÑADA HERMOSA.....	138	138	43	93	2	-	-	-	-
	TOTAL ALCÁZARES (LOS)	8.903	8.891	1.148	7.619	62	15	47	-	12
00 01	ALCÁZARES (LOS).....	6.016	6.007	1.012	4.933	28	15	19	-	9
00 02	LOMAS DEL RAME (LAS).....	91	91	19	72	-	-	-	-	-
00 03	NAREJOS (LOS).....	507	506	50	456	-	-	-	-	1
00 04	PUNTA CALERA.....	2.289	2.287	67	2.158	34	-	28	-	2
	TOTAL ALEDO	544	544	270	192	71	9	2	-	-
00 01	ALEDO.....	400	400	251	97	41	9	2	-	-
00 02	ALLOZOS (LOS).....	-	-	-	-	-	-	-	-	-
00 03	CANALES (LAS).....	40	40	8	23	9	-	-	-	-
00 05	MONTYSOL DE ESPUÑA.....	64	64	7	57	-	-	-	-	-
00 04	NONIHAY.....	40	40	4	15	21	-	-	-	-
00 06	PATALACHE.....	-	-	-	-	-	-	-	-	-

23. VIVIENDAS SEGÚN CLASE. (Continúa)

EC/ES	ENTIDADES DE POBLACIÓN	TOTAL	VIVIENDAS FAMILIARES					ALOJA- MIEN- TOS	EST. COLEC- TIVOS	
			TOTAL	Princi- pales	Secun- darias	Desocu- padas	Otro tipo			No consta
	TOTAL ALGUAZAS	2.667	2.667	1.956	190	520	1	-	-	-
00 01	ALGUAZAS.....	2.409	2.409	1.803	126	479	1	-	-	-
01 00	PARAJE (EL).....	177	177	111	44	22	-	-	-	-
00 04	PULLAS (LAS).....	81	81	42	20	19	-	-	-	-
	TOTAL ALHAMA DE MURCIA	6.629	6.624	4.242	1.033	1.183	79	87	-	5
00 01	ALHAMA DE MURCIA.....	5.126	5.123	3.830	170	975	63	85	-	3
00 02	BERRO (EL).....	133	133	59	49	24	-	1	-	-
01 00	CAÑADAS (LAS).....	245	245	66	123	51	5	-	-	-
02 00	CAÑARICO (EL).....	115	115	69	38	8	-	-	-	-
03 00	COSTERA (LA).....	224	224	104	104	15	1	-	-	-
04 00	ESPUÑA.....	348	347	38	266	38	4	1	-	1
05 00	FLOTAS (LAS).....	46	46	7	27	10	2	-	-	-
00 03	GEBAS.....	62	62	5	29	28	-	-	-	-
06 00	RAL (EL).....	181	181	36	131	13	1	-	-	-
07 00	RAMBLILLAS (LAS).....	149	148	28	96	21	3	-	-	1
	TOTAL ARCHENA	5.042	5.033	3.802	453	752	18	8	-	9
00 01	ALGAIDA.....	600	600	462	46	85	1	6	-	-
00 02	ARBOLEDAS (LAS).....	125	125	87	18	20	-	-	-	-
00 03	ARCHENA.....	3.767	3.760	2.801	350	592	15	2	-	7
00 04	BAÑOS (LOS).....	3	2	1	1	-	-	-	-	1
00 05	BARRIO PROVIDENCIA.....	356	356	305	28	23	-	-	-	-
00 06	HURTADO.....	26	26	18	2	6	-	-	-	-
00 07	SERRETILLA.....	37	37	30	1	4	2	-	-	-
00 08	TORRE DEL JUNCO.....	128	127	98	7	22	-	-	-	1
	TOTAL BENIEL	2.311	2.309	1.936	80	240	22	31	-	2
00 01	BASCA (LA).....	125	125	103	4	11	-	7	-	-
00 02	BENIEL.....	1.418	1.416	1.160	55	180	15	6	-	2
00 03	HUERTA (LA).....	330	330	291	9	22	-	8	-	-
00 04	MOJON (EL).....	162	162	142	3	9	6	2	-	-
00 05	RAIGUERO (EL).....	276	276	240	9	18	1	8	-	-
	TOTAL BLANCA	2.387	2.385	1.666	112	607	-	-	-	2
00 01	ALTO PALOMO.....	166	165	116	5	44	-	-	-	1
00 08	BAYNA.....	66	66	24	10	32	-	-	-	-
00 03	BLANCA.....	1.528	1.527	1.104	60	363	-	-	-	1
00 09	CARRETERA ESTACION.....	272	272	204	19	49	-	-	-	-
00 04	ESTACION FERREA.....	276	276	164	17	95	-	-	-	-
00 07	HUERTA DE ARRIBA.....	-	-	-	-	-	-	-	-	-
00 06	RUNES.....	65	65	43	1	21	-	-	-	-
00 05	TOLLOS.....	14	14	11	-	3	-	-	-	-
	TOTAL BULLAS	4.292	4.291	2.989	383	864	12	43	-	1
00 01	BULLAS.....	3.699	3.698	2.732	186	736	12	32	-	1
00 02	CABEZO (EL).....	-	-	-	-	-	-	-	-	-
00 03	CARRASCALEJO (EL).....	47	47	2	34	11	-	-	-	-
00 10	CASA DON PEDRO.....	12	12	1	6	5	-	-	-	-
00 05	COPA (LA).....	379	379	252	18	99	-	10	-	-
00 06	FUENTE CARRASCA.....	-	-	-	-	-	-	-	-	-
00 09	LLANO DE BULLAS (EL).....	68	68	1	59	7	-	1	-	-
00 07	PRADO (EL).....	87	87	1	80	6	-	-	-	-
00 08	UCENDA.....	-	-	-	-	-	-	-	-	-
	TOTAL CALASPARRA	3.750	3.744	2.586	702	446	10	-	1	5
00 01	CALASPARRA.....	3.255	3.249	2.447	394	398	10	-	1	5
01 00	ESPARRAGAL.....	37	37	1	33	3	-	-	-	-
02 00	HONDONERA.....	97	97	13	74	10	-	-	-	-
03 00	RIO MORATALLA.....	46	46	5	41	-	-	-	-	-
04 00	RIO QUIPAR.....	79	79	10	66	3	-	-	-	-
05 00	VALENTIN.....	236	236	110	94	32	-	-	-	-

23. VIVIENDAS SEGÚN CLASE. (Continúa)

EC/ES	ENTIDADES DE POBLACIÓN	TOTAL	VIVIENDAS FAMILIARES					ALOJA- MIEN- TOS	EST. COLEC- TIVOS	
			TOTAL	Princi- pales	Secun- darias	Desocu- padas	Otro tipo			No consta
	TOTAL CAMPOS DEL RÍO	790	790	533	48	182	21	6	-	-
00 01	CAMPOS DEL RÍO.....	741	741	510	37	167	21	6	-	-
00 02	CAÑADAS (LAS).....	1	1	1	-	-	-	-	-	-
00 07	MARAON.....	-	-	-	-	-	-	-	-	-
00 03	RODEO PRIMERO O HUATAZALES....	42	42	19	10	13	-	-	-	-
00 04	RODEO SEGUNDO O DE ENMEDIO...	6	6	3	1	2	-	-	-	-
00 05	RODEO TERCERO O DE LOS TENDEROS.....	-	-	-	-	-	-	-	-	-
	TOTAL CARAVACA DE LA CRUZ	9.446	9.421	6.163	1.301	1.944	11	2	12	13
00 01	ALMUDEMA (LA).....	187	187	109	35	43	-	-	-	-
00 13	ARCHIVEL.....	667	666	378	162	124	-	2	-	1
00 14	BARRANTA.....	444	444	294	88	57	5	-	-	-
00 15	BENABLON.....	198	198	83	68	47	-	-	-	-
00 03	CANEJA.....	88	88	62	19	7	-	-	-	-
00 04	CARAVACA DE LA CRUZ.....	6.136	6.112	4.523	411	1.176	2	-	12	12
00 16	ENCARNACION (LA).....	178	178	99	46	33	-	-	-	-
00 05	HORNICO (EL).....	63	63	16	20	27	-	-	-	-
00 06	HUERTA.....	328	328	67	204	57	-	-	-	-
01 00	MORAL (EL).....	145	145	44	35	66	-	-	-	-
00 18	MORALEJO (EL) Y JUNQUERA (LA)....	173	173	53	36	84	-	-	-	-
00 07	NAVARES.....	198	198	120	40	34	4	-	-	-
00 08	PINILLA.....	131	131	81	25	25	-	-	-	-
00 09	PRADOS (LOS).....	90	90	48	24	18	-	-	-	-
02 00	ROYOS (LOS).....	207	207	59	40	108	-	-	-	-
00 10	SINGLA.....	213	213	127	48	38	-	-	-	-
	TOTAL CARTAGENA.....	84.898	84.746	48.628	20.830	13.262	412	1.614	68	84
01 00	ALBUJON.....	900	900	424	19	20	72	365	-	-
02 00	ALGAR (EL).....	3.630	3.625	1.272	1.853	459	31	10	3	2
03 00	ALJORRA (LA).....	1.339	1.339	958	176	205	-	-	-	-
04 00	ALUMBRES.....	1.218	1.218	872	158	164	4	20	-	-
05 00	BEAL.....	895	890	587	168	109	24	2	5	-
06 00	CAMPO NUBLA.....	356	356	101	4	1	-	250	-	-
07 00	CANTERAS.....	1.857	1.850	1.312	330	199	6	3	1	6
00 01	CARTAGENA.....	24.969	24.926	19.059	683	4.821	135	228	13	30
08 00	ESCOMBRERAS.....	509	508	226	18	262	2	-	-	1
09 00	HONDON.....	383	383	235	61	72	10	5	-	-
10 00	LENTISCAR.....	1.309	1.309	257	784	244	2	22	-	-
11 00	MAGDALENA (LA).....	1.344	1.344	529	215	599	1	-	-	-
12 00	MEDICOS (LOS).....	94	93	29	56	8	-	-	-	1
13 00	MIRANDA.....	440	440	276	34	130	-	-	-	-
14 00	PALMA (LA).....	1.453	1.451	834	203	386	17	11	-	2
15 00	PERIN.....	1.932	1.932	244	1.246	392	-	50	-	-
16 00	PLAN (EL).....	8.924	8.910	6.693	294	1.864	38	21	7	7
17 00	POZO ESTRECHO.....	1.344	1.344	740	344	256	4	-	-	-
18 00	PUERTOS (LOS).....	897	891	243	441	-	-	207	-	6
19 00	RINCON DE SAN GINES.....	14.715	14.700	930	13.128	341	20	281	2	13
20 00	SAN ANTONIO ABAD.....	12.913	12.882	10.421	298	1.987	45	131	18	13
21 00	SAN FELIX.....	788	786	541	151	94	-	-	2	-
22 00	SANTA ANA.....	574	573	364	136	69	-	4	-	1
23 00	SANTA LUCIA.....	2.115	2.096	1.481	30	580	1	4	17	2
	TOTAL CEHEGÍN.....	6.121	6.116	3.935	1.243	916	19	3	1	4
00 01	AGUA SALADA.....	166	166	40	99	27	-	-	-	-
00 02	BURETE.....	28	28	3	19	6	-	-	-	-
00 03	CAMPILLO DE LOS JIMENEZ.....	142	142	79	62	-	1	-	-	-
00 04	CAMPILLO Y SUERTES.....	86	86	16	56	13	-	1	-	-
00 05	CANARA.....	263	262	167	59	34	2	-	1	-
00 06	CAÑADA DE CANARA.....	109	109	55	52	-	-	2	-	-
00 07	CARRASQUILLA.....	90	90	59	30	-	1	-	-	-
00 08	CEHEGÍN.....	4.753	4.749	3.311	637	788	13	-	-	4
00 09	CHAPARRAL.....	109	109	69	32	6	2	-	-	-
00 10	ESCOBAR.....	71	71	1	64	6	-	-	-	-
00 11	GILICO.....	17	17	5	12	-	-	-	-	-

23. VIVIENDAS SEGÚN CLASE. (Continúa)

EC/ES	ENTIDADES DE POBLACIÓN	TOTAL	VIVIENDAS FAMILIARES					ALOJA- MIEN- TOS	EST. COLEC- TIVOS	
			TOTAL	Princi- pales	Secun- darias	Desocu- padas	Otro tipo			No consta
00 12	RIBAZO.....	74	74	4	57	13	-	-	-	-
00 13	VALDELPINO	-	-	-	-	-	-	-	-	-
00 14	VALENTIN	213	213	126	64	23	-	-	-	-
	TOTAL CEUTÍ.....	2.104	2.092	1.710	94	281	5	2	12	-
00 03	CEUTÍ.....	1.839	1.839	1.528	81	224	5	1	-	-
00 04	TORRAOS (LOS).....	265	253	182	13	57	-	1	12	-
	TOTAL CIEZA.....	12.484	12.478	8.462	1.754	2.194	13	55	2	4
00 01	ALMADENES.....	43	43	2	36	5	-	-	-	-
00 02	ASCOY.....	434	434	45	365	23	1	-	-	-
00 03	BARRATERA.....	173	173	12	87	74	-	-	-	-
00 04	BOLVAX.....	-	-	-	-	-	-	-	-	-
00 05	CANADILLO.....	76	76	1	75	-	-	-	-	-
00 06	CIEZA.....	10.176	10.170	8.322	401	1.381	12	54	2	4
00 07	FUENSANTILLA.....	284	284	14	168	102	-	-	-	-
00 08	GINETE.....	200	200	18	131	51	-	-	-	-
00 09	HORNO.....	254	254	3	176	75	-	-	-	-
00 10	MARIPINAR.....	180	180	24	101	55	-	-	-	-
00 11	PARRA (LA).....	80	80	2	68	10	-	-	-	-
00 12	PERDIGUERA.....	98	98	2	77	19	-	-	-	-
00 13	RAMBLAS (LAS).....	411	411	13	21	376	-	1	-	-
00 14	TORRE (LA).....	45	45	3	23	19	-	-	-	-
00 15	VEREDILLA.....	30	30	1	25	4	-	-	-	-
	TOTAL FORTUNA.....	3.086	3.079	1.602	614	751	14	98	2	5
00 01	AJAUQUE.....	41	41	5	35	1	-	-	-	-
00 02	BAÑOS (LOS).....	195	191	50	95	19	-	27	-	4
00 03	CAPRES.....	59	59	16	9	33	-	1	-	-
00 04	CARRILLOS (LOS).....	18	18	5	4	3	-	6	-	-
00 05	CASICAS (LAS).....	40	40	18	9	9	2	2	-	-
00 07	FORTUNA.....	1.873	1.870	1.237	57	558	10	8	2	1
00 08	FUENTE BLANCA.....	44	44	27	2	9	-	6	-	-
00 09	GARAPACHA (LA).....	115	115	69	23	22	-	1	-	-
00 17	GINETA (LA).....	80	80	42	26	9	1	2	-	-
00 10	HOYAHERMOSA.....	19	19	13	2	-	-	4	-	-
00 11	MATANZA (LA).....	191	191	51	124	14	1	1	-	-
00 12	PEÑA ZAFRA DE ABAJO.....	15	15	9	1	5	-	-	-	-
00 13	PEÑA ZAFRA DE ARRIBA.....	37	37	20	4	7	-	6	-	-
00 14	PEÑAS (LAS).....	154	154	7	123	18	-	6	-	-
00 15	RAMBLA SALADA.....	190	190	30	95	41	-	24	-	-
00 16	RAUDA.....	15	15	3	5	3	-	4	-	-
	TOTAL FUENTE-ÁLAMO.....	4.739	4.737	2.555	838	1.322	22	-	-	2
02 00	BALSAPINTADA.....	729	729	364	167	192	6	-	-	-
08 00	CANOVAS.....	565	565	243	112	210	-	-	-	-
03 00	CUEVAS DE REYLLO.....	561	561	222	232	91	16	-	-	-
09 00	FUENTE-ÁLAMO.....	1.671	1.669	1.177	143	349	-	-	-	2
10 00	PALAS-PINILLA.....	1.213	1.213	549	184	480	-	-	-	-
	TOTAL JUMILLA.....	9.879	9.859	5.588	1.352	2.886	27	6	8	12
00 01	ALBERQUILLA (LA).....	75	75	4	3	68	-	-	-	-
00 02	ALQUERIA (LA).....	352	352	55	94	203	-	-	-	-
00 03	CAÑADA DEL TRIGO.....	233	233	77	22	134	-	-	-	-
00 04	CARCHE (EL).....	194	194	9	65	119	1	-	-	-
00 05	ENCEBRAS (LAS).....	149	149	44	64	41	-	-	-	-
00 06	ESTACADA (LA).....	180	180	47	58	74	1	-	-	-
00 07	FUENTE DEL PINO.....	298	297	41	126	130	-	-	-	1
00 08	JUMILLA.....	7.195	7.177	5.202	503	1.448	18	6	8	10
00 09	RAJA (LA).....	302	302	32	176	93	1	-	-	-
00 14	ROMAN.....	56	56	10	25	18	3	-	-	-
00 10	SANTA ANA.....	287	286	10	88	187	1	-	-	1
00 11	TERMINO DE ARRIBA.....	329	329	8	36	284	1	-	-	-
00 12	TORRE DEL RICO.....	152	152	27	61	63	1	-	-	-
00 13	ZARZA (LA).....	77	77	22	31	24	-	-	-	-

23. VIVIENDAS SEGÚN CLASE. (Continúa)

EC/ES	ENTIDADES DE POBLACIÓN	TOTAL	VIVIENDAS FAMILIARES					ALOJA- MIEN- TOS	EST. COLEC- TIVOS	
			TOTAL	Princi- pales	Secun- darias	Desocu- padas	Otro tipo			No consta
	TOTAL LIBRILLA.....	1.664	1.662	1.140	177	315	3	27	-	2
00 01	ALAMILLO (EL).....	13	13	9	4	-	-	-	-	-
00 02	ALBERQUILLA (LA)	11	11	7	4	-	-	-	-	-
00 03	BELEN	4	4	2	2	-	-	-	-	-
00 04	CASA MOLINA (LA)	2	2	1	1	-	-	-	-	-
00 05	EGESA (LA).....	22	22	18	3	-	1	-	-	-
00 06	LENTISCOSAS (LAS).....	9	9	7	2	-	-	-	-	-
00 07	LIBRILLA.....	1.576	1.574	1.083	149	314	2	26	-	2
00 08	PALACIOS (LOS)	13	13	4	9	-	-	-	-	-
00 09	PERANA	12	12	8	3	-	-	1	-	-
00 10	PUJANTAS (LAS).....	-	-	-	-	-	-	-	-	-
00 11	VICENTES (LOS).....	2	2	1	-	1	-	-	-	-
	TOTAL LORCA	27.526	27.490	18.630	2.764	5.888	36	172	11	25
01 00	AGUADERAS	362	362	178	109	73	2	-	-	-
02 00	ALMENDRICOS	797	797	427	214	155	-	1	-	-
03 00	AVILES	275	275	155	33	86	-	1	-	-
00 01	BARRANCO HONDO.....	6	6	6	-	-	-	-	-	-
04 00	BEJAR	79	79	5	65	9	-	-	-	-
05 00	CAMPILLO.....	1.072	1.072	826	100	135	-	11	-	-
06 00	CARRASQUILLA.....	91	90	27	37	26	-	-	1	-
07 00	CAZALLA.....	727	727	595	46	78	5	3	-	-
00 02	COY	257	256	156	49	50	1	-	-	1
08 00	CULEBRINA	-	-	-	-	-	-	-	-	-
00 05	DOÑA INES	124	124	54	37	33	-	-	-	-
10 00	ESCUCHA	365	365	247	49	69	-	-	-	-
11 00	FONTANARES.....	196	196	30	159	7	-	-	-	-
12 00	GARROBILLO	70	70	21	7	42	-	-	-	-
00 03	HINOJAR.....	49	49	16	8	23	-	2	-	-
13 00	HOYA (LA).....	691	689	548	34	106	1	-	-	2
14 00	HUMBRIAS.....	117	117	5	55	57	-	-	-	-
15 00	JARALES.....	102	102	12	77	12	-	1	-	-
00 04	LORCA.....	14.687	14.666	10.723	646	3.183	13	101	3	18
16 00	MARCHENA	554	554	388	39	126	-	1	-	-
17 00	MORATA	276	276	165	27	84	-	-	-	-
18 00	NOGALTE.....	64	64	24	38	2	-	-	-	-
00 06	ORTILLO	77	77	10	2	63	-	2	-	-
20 00	PACA (LA)	620	620	327	109	177	1	6	-	-
21 00	PARRILLA.....	252	252	119	3	129	-	1	-	-
22 00	POZO HIGUERA.....	178	178	135	35	8	-	-	-	-
23 00	PULGARA.....	386	386	297	31	55	3	-	-	-
24 00	PUNTARRON.....	22	22	3	5	14	-	-	-	-
25 00	PURIAS.....	1.007	1.006	581	190	220	1	14	-	1
26 00	RAMONETE	471	464	259	86	118	1	-	7	-
27 00	RIO (EL).....	227	227	138	-	88	1	-	-	-
29 00	TERCIA.....	874	874	654	46	171	3	-	-	-
30 00	TIATA.....	197	196	154	18	23	-	1	-	1
31 00	TORREALVILLA.....	151	151	46	4	100	-	1	-	-
32 00	TORRECILLA	865	864	579	103	155	4	23	-	1
33 00	TOVA (LA)	295	295	153	110	30	-	2	-	-
34 00	ZARCILLA DE RAMOS	564	563	344	110	109	-	-	-	1
35 00	ZARZADILLA DE TOTANA.....	315	315	183	62	69	-	1	-	-
36 00	ZARZALICO.....	64	64	40	21	3	-	-	-	-
	TOTAL LORQUÍ.....	2.035	2.035	1.474	83	477	1	-	-	-
00 07	ANCHOSA (LA)	31	31	28	-	3	-	-	-	-
00 03	LORQUÍ	1.952	1.952	1.413	82	456	1	-	-	-
00 04	PALACIOS BLANCOS	52	52	33	1	18	-	-	-	-
	TOTAL MAZARRÓN.....	14.639	14.603	4.226	9.183	1.180	11	3	22	14
00 01	ATALAYA.....	94	94	55	7	32	-	-	-	-
00 02	BALSICAS	396	396	61	335	-	-	-	-	-
00 03	CAÑADAS DEL ROMERO.....	94	94	48	8	38	-	-	-	-
00 04	GAÑUELAS	71	71	29	12	30	-	-	-	-

23. VIVIENDAS SEGÚN CLASE. (Continúa)

EC/ES	ENTIDADES DE POBLACIÓN	TOTAL	VIVIENDAS FAMILIARES						ALOJA- MIEN- TOS	EST. COLEC- TIVOS
			TOTAL	Princi- pales	Secun- darias	Desocu- padas	Otro tipo	No consta		
00 05	GARROBO	86	86	15	15	54	-	2	-	-
00 06	IFRE-CAÑADA DE GALLEGO.....	362	359	265	78	16	-	-	2	1
00 07	IFRE-PASTRANA.....	158	158	118	21	19	-	-	-	-
00 08	LEIVA.....	101	101	84	6	11	-	-	-	-
00 09	MAJADA (LA).....	98	98	75	5	17	1	-	-	-
00 10	MAZARRÓN	2.614	2.603	2.015	124	463	1	-	5	6
00 11	MINGRANO	4	4	1	3	-	-	-	-	-
00 12	MORERAS (LAS)	545	543	121	358	63	1	-	-	2
00 13	PUERTO DE MAZARRÓN.....	9.934	9.914	1.324	8.206	375	8	1	15	5
00 14	RINCONES.....	48	48	8	5	35	-	-	-	-
00 15	SALADILLO	34	34	7	-	27	-	-	-	-
	TOTAL MOLINA DE SEGURA	14.760	14.749	10.705	1.552	2.450	18	24	8	3
00 01	ALBARDA	34	34	22	11	1	-	-	-	-
00 02	CAMPOTEJAR ALTA.....	74	74	57	15	2	-	-	-	-
00 03	CAMPOTEJAR BAJA.....	21	21	6	15	-	-	-	-	-
00 05	COMALA.....	32	32	22	10	-	-	-	-	-
00 06	ESPADA(LA).....	54	54	43	11	-	-	-	-	-
00 07	FENAZAR	156	156	93	60	3	-	-	-	-
00 08	HORNERA (LA).....	76	76	5	71	-	-	-	-	-
00 09	HURONA (LA)	16	16	14	1	1	-	-	-	-
00 10	LLANO (EL)	515	515	326	124	65	-	-	-	-
00 11	MOLINA DE SEGURA.....	11.659	11.649	9.110	393	2.104	18	24	7	3
00 12	RELLANO	67	66	40	26	-	-	-	1	-
00 13	RIBERA DE MOLINA.....	590	590	439	19	132	-	-	-	-
00 14	ROMERAL.....	849	849	223	613	13	-	-	-	-
00 15	TORREALTA	448	448	279	41	128	-	-	-	-
00 16	VALIENTES (LOS)	169	169	26	142	1	-	-	-	-
	TOTAL MORATALLA	4.333	4.327	2.744	508	980	69	26	1	5
01 00	ARENAL.....	109	109	29	25	55	-	-	-	-
02 00	BEJAR	68	68	37	8	23	-	-	-	-
00 03	BENAMOR.....	26	26	4	12	10	-	-	-	-
04 00	BENIZAR	500	500	332	42	116	10	-	-	-
05 00	CAÑADA DE LA CRUZ	209	209	99	68	41	1	-	-	-
06 00	COBATILLAS.....	55	55	20	6	19	10	-	-	-
12 00	INAZARES.....	75	75	26	30	19	-	-	-	-
00 02	MORATALLA	2.496	2.491	1.796	219	402	48	26	-	5
07 00	RIO SEGURA	47	47	16	6	25	-	-	-	-
08 00	ROBLE.....	162	162	19	50	93	-	-	-	-
09 00	ROGATIVA	36	36	6	3	27	-	-	-	-
10 00	SAN BARTOLOME.....	374	374	242	24	108	-	-	-	-
11 00	SAN JUAN.....	176	175	118	15	42	-	-	1	-
	TOTAL MULA.....	7.073	7.070	3.808	1.823	1.401	34	4	-	3
00 01	ALQUIBLA	89	89	5	72	12	-	-	-	-
00 02	ARDAL.....	152	152	8	99	45	-	-	-	-
00 03	BAÑOS (LOS).....	103	103	24	50	29	-	-	-	-
00 04	CAGITAN.....	139	139	11	93	35	-	-	-	-
00 05	CASAS NUEVAS.....	209	209	64	93	52	-	-	-	-
00 06	FUENTE LIBRILLA.....	309	309	203	51	55	-	-	-	-
00 07	HERREÑA (LA)	119	119	3	73	43	-	-	-	-
00 08	HOYA NOGUERA Y CUADRADOS	89	89	3	60	26	-	-	-	-
00 09	MULA	4.397	4.394	3.144	443	775	28	4	-	3
00 10	NIÑO (EL)	846	846	68	603	173	2	-	-	-
00 11	PINAR HERMOSO	80	80	-	59	21	-	-	-	-
00 12	PUEBLA DE MULA (LA).....	206	206	134	28	43	1	-	-	-
00 13	RETAMOSA.....	79	79	4	53	22	-	-	-	-
00 14	RINCONES.....	52	52	5	34	13	-	-	-	-
00 15	YECHAR	204	204	132	12	57	3	-	-	-
	TOTAL MURCIA	119.124	118.953	92.703	8.131	17.377	316	426	47	124
01 00	ALBATALLA (LA).....	795	795	640	52	102	1	-	-	-
02 00	ALBERCA (LA)	2.980	2.978	2.130	367	473	5	3	1	1
03 00	ALGEZARES	1.482	1.478	1.157	41	278	2	-	-	4

23. VIVIENDAS SEGÚN CLASE. (Continúa)

EC/ES	ENTIDADES DE POBLACIÓN	TOTAL	VIVIENDAS FAMILIARES					ALOJA- MIEN- TOS	EST. COLEC- TIVOS	
			TOTAL	Princi- pales	Secun- darias	Desocu- padas	Otro tipo			No consta
04 00	ALJUCER	2.063	2.062	1.646	98	311	2	5	-	1
05 00	ALQUERIAS	1.404	1.403	1.164	45	161	12	21	-	1
06 00	ARBOLEJA (LA)	768	768	634	53	78	3	-	-	-
00 02	BAÑOS Y MENDIGO	112	110	53	32	25	-	-	-	2
00 03	BARQUEROS	351	350	247	23	74	6	-	1	-
00 16	BENIAJAN	2.589	2.587	2.004	147	408	10	18	1	1
10 00	CABEZO DE TORRES	2.745	2.744	2.270	59	401	5	9	1	-
11 00	CAÑADA HERMOSA	89	89	8	66	15	-	-	-	-
12 00	CAÑADAS DE SAN PEDRO	275	275	80	161	33	1	-	-	-
00 04	CARRASCOY	96	96	48	26	22	-	-	-	-
00 05	CASILLAS (LUGAR DE) O ERMITA DE BUENDIA	739	739	666	23	48	-	2	-	-
17 00	CHURRA	1.071	1.070	822	59	189	-	-	1	-
15 00	COBATILLAS	587	587	485	50	45	1	6	-	-
16 00	CORVERA	890	890	530	242	117	-	1	-	-
00 06	DOLORES (LOS)	1.454	1.453	1.206	79	150	6	12	-	1
19 00	ERA ALTA	1.017	1.015	819	83	106	7	-	2	-
20 00	ESPARRAGAL	1.020	1.020	783	148	87	-	2	-	-
21 00	GARRES Y LAGES	1.581	1.581	1.200	62	286	33	-	-	-
22 00	GEA Y TRUYOLS	460	458	92	242	120	1	3	1	1
23 00	GUADALUPE	1.306	1.304	1.011	33	256	4	-	1	1
00 07	JAVALI NUEVO	1.217	1.215	911	83	218	1	2	-	2
25 00	JAVALI VIEJO	781	778	628	16	134	-	-	3	-
26 00	JERONIMOS Y AVILESES Y BALSICAS DE ARRIBA	370	370	175	91	104	-	-	-	-
28 00	LLANO DE BRUJAS	1.309	1.308	1.113	53	131	7	4	1	-
00 08	LOBOSILLO	548	548	337	76	118	16	1	-	-
00 09	MARTINEZ DEL PUERTO (LOS)	277	277	181	71	22	-	3	-	-
30 00	MONTEAGUDO	1.141	1.138	980	57	98	-	3	-	3
00 01	MURCIA	56.236	56.133	44.558	3.681	7.624	76	194	22	81
31 00	NONDUERMAS	849	849	642	53	140	2	12	-	-
00 17	PALMAR (EL) O LUGAR DE DON JUAN	5.391	5.377	4.132	243	990	12	-	4	10
00 10	PUEBLA DE SOTO	644	644	454	97	92	1	-	-	-
35 00	PUENTE TOCINOS	3.132	3.129	2.581	99	441	4	4	2	1
36 00	PUNTAL (EL)	856	850	586	8	254	2	-	2	4
32 00	ÑORA (LA)	1.200	1.200	900	43	257	-	-	-	-
37 00	RAAL (EL)	1.587	1.587	1.345	95	128	-	19	-	-
38 00	RAMOS (LOS)	926	926	743	59	123	-	1	-	-
00 11	RAYA (LA)	844	844	663	51	122	4	4	-	-
00 12	RINCON DE BENISCORNIA	284	284	195	24	58	7	-	-	-
41 00	RINCON DE SECA	831	830	659	37	109	15	10	-	1
42 00	SAN BENITO	2.564	2.563	1.998	107	441	12	5	1	-
00 18	SAN GINES	511	511	387	9	115	-	-	-	-
00 19	SAN JOSE DE LA VEGA	738	737	615	21	85	15	1	-	1
43 00	SANGONERA LA SECA	1.536	1.532	985	246	235	8	58	-	4
00 13	SANGONERA LA VERDE O ERMITA NUEVA	2.149	2.149	1.764	67	298	17	3	-	-
45 00	SANTA CRUZ	733	733	588	28	117	-	-	-	-
46 00	SANTIAGO Y ZARAICHE	842	842	693	46	103	-	-	-	-
47 00	SANTO ANGEL	1.374	1.369	948	116	293	9	3	1	4
00 14	SUCINA	503	502	298	83	120	-	1	1	-
49 00	TORREAGUERA	1.842	1.841	1.419	118	279	9	16	1	-
50 00	VALLADOLISES Y LO JURADO	271	271	124	87	60	-	-	-	-
00 15	ZARANDONA	1.248	1.248	1.017	53	178	-	-	-	-
52 00	ZENETA	516	516	389	22	105	-	-	-	-
	TOTAL OJÓS	393	392	198	124	70	-	-	1	-
00 01	ALQUIBLA (LA)	63	63	12	50	1	-	-	-	-
00 02	ARCO (EL)	13	13	2	6	5	-	-	-	-
00 03	BARRANCO (EL)	21	21	11	10	-	-	-	-	-
00 04	CAMPILLO (EL)	16	16	7	9	-	-	-	-	-
00 05	CUNA (LA)	8	8	2	2	4	-	-	-	-
00 06	OJÓS	272	271	164	47	60	-	-	1	-
	TOTAL PLIEGO	1.337	1.336	974	210	151	1	-	-	1
00 04	PLIEGO	1.337	1.336	974	210	151	1	-	-	1

23. VIVIENDAS SEGÚN CLASE. (Continúa)

EC/ES	ENTIDADES DE POBLACIÓN	TOTAL	VIVIENDAS FAMILIARES						ALOJA- MIEN- TOS	EST. COLEC- TIVOS
			TOTAL	Princi- pales	Secun- darias	Desocu- padas	Otro tipo	No consta		
	TOTAL PUERTO-LUMBRERAS	4.331	4.294	2.956	119	1.207	1	11	32	5
00 01	CABEZO DE LA JARA	77	77	2	4	71	-	-	-	-
01 00	ESPARRAGAL	923	923	606	15	302	-	-	-	-
02 00	PUERTO ADENTRO.....	172	172	82	39	51	-	-	-	-
03 00	PUERTO-LUMBRERAS.....	3.159	3.122	2.266	61	783	1	11	32	5
	TOTAL RICOTE	1.112	1.110	530	192	387	1	-	1	1
00 01	AINAS	46	46	8	20	18	-	-	-	-
00 02	ALCOBA	-	-	-	-	-	-	-	-	-
00 03	ALMARCHA	-	-	-	-	-	-	-	-	-
00 04	AMBROS	-	-	-	-	-	-	-	-	-
00 06	BARRANTINO.....	20	20	5	5	10	-	-	-	-
00 05	BERMEJA (LA)	66	66	10	34	22	-	-	-	-
00 07	CAÑADA GIL.....	32	32	2	30	-	-	-	-	-
00 08	COLLADO GIL.....	35	35	9	14	12	-	-	-	-
00 09	CUERDA (LA).....	41	41	2	9	30	-	-	-	-
00 10	CUESTA ALTA	19	19	2	7	10	-	-	-	-
00 11	FUENTE DEL CIENO.....	28	28	2	3	23	-	-	-	-
00 12	LICHOR	4	4	3	1	-	-	-	-	-
00 13	LOMAS (LAS).....	63	63	12	14	37	-	-	-	-
00 14	PATRUENA	-	-	-	-	-	-	-	-	-
00 15	RAMBLA DE CHARRARA.....	69	69	15	20	34	-	-	-	-
00 16	RICOTE	657	655	447	29	178	1	-	1	1
00 17	VENTANAS (LAS).....	4	4	3	1	-	-	-	-	-
00 18	VITE	28	28	10	5	13	-	-	-	-
	TOTAL SAN JAVIER	23.297	23.275	4.178	16.941	719	19	1.418	1	21
00 02	CALAVERA (LA).....	87	86	59	27	-	-	-	1	-
00 03	COLONIA JULIO RUIZ DE ALDA.....	469	469	380	47	37	-	5	-	-
00 04	GRAJUELA (LA).....	178	178	76	98	-	-	4	-	-
00 12	ISLA MAYOR (O DEL BARON).....	-	-	-	-	-	-	-	-	-
00 13	ISLA PERDIGUERA.....	-	-	-	-	-	-	-	-	-
00 05	MANGA DEL MAR MENOR (LA).....	11.672	11.666	202	11.202	197	2	63	-	6
00 06	MIRADOR (EL).....	520	520	341	25	9	2	143	-	-
00 07	POZO ALEDO	191	191	109	40	28	1	13	-	-
00 08	RODA.....	84	84	37	16	23	-	8	-	-
00 09	SAN JAVIER.....	2.763	2.756	1.830	454	322	10	140	-	7
00 10	SANTIAGO DE LA RIBERA.....	7.226	7.218	1.087	5.015	78	3	1.035	-	8
00 11	TARQUINALES	107	107	57	17	25	1	7	-	-
	TOTAL SAN PEDRO DEL PINATAR.....	12.615	12.602	3.436	8.013	1.040	55	58	1	12
00 02	ANTOLINOS (LOS).....	311	310	207	15	88	-	-	-	1
00 03	BEATAS (LAS)	59	57	34	1	22	-	-	-	2
00 05	CUARTEROS (LOS).....	2.781	2.780	222	2.528	29	-	1	-	1
00 07	ESPERANZAS (LAS).....	283	283	229	30	17	1	6	-	-
00 08	GOMEZ (LOS).....	35	35	23	12	-	-	-	-	-
00 09	IMBERNONES (LOS).....	31	31	21	3	7	-	-	-	-
00 10	LOMA DE ABAJO.....	307	307	120	132	55	-	-	-	-
00 11	LOMA DE ARRIBA	42	42	19	2	21	-	-	-	-
00 13	MOJON (EL)	618	617	23	594	-	-	-	-	1
00 16	PACHECAS (LAS).....	32	32	22	-	10	-	-	-	-
00 17	PAGAN (LO)	5.176	5.171	462	4.219	483	3	4	-	5
00 18	PEÑASCOS (LOS).....	53	53	37	6	10	-	-	-	-
00 22	SAEZ (LOS).....	256	256	181	24	21	29	1	-	-
00 23	SALERO (EL).....	58	58	48	7	1	-	2	-	-
00 24	SALINAS (LAS).....	16	16	7	-	9	-	-	-	-
00 25	SAN PEDRO DEL PINATAR.....	2.479	2.476	1.721	432	257	22	44	1	2
00 26	TARRAGAS (LOS).....	47	47	35	5	7	-	-	-	-
00 27	VERAS (LOS).....	31	31	25	3	3	-	-	-	-
	TOTAL SANTOMERA.....	3.511	3.508	2.501	153	850	4	-	-	3
00 02	MATANZAS (CAMPO DE).....	318	318	164	56	98	-	-	-	-

23. VIVIENDAS SEGÚN CLASE. (Continúa)

EC/ES	ENTIDADES DE POBLACIÓN	TOTAL	VIVIENDAS FAMILIARES					ALOJA- MIEN- TOS	EST. COLEC- TIVOS	
			TOTAL	Princi- pales	Secun- darias	Desocu- padas	Otro tipo			No consta
00 03	SANTOMERA.....	2.732	2.729	1.981	61	683	4	-	-	3
00 04	SISCAR (EL).....	461	461	356	36	69	-	-	-	-
	TOTAL TORRE-PACHECO.....	7.180	7.178	4.708	543	1.779	93	55	-	2
00 02	BALSICAS.....	642	642	455	31	132	1	23	-	-
00 03	CAMACHOS (LOS).....	95	95	39	23	32	-	1	-	-
00 05	DOLORES.....	589	589	381	29	179	-	-	-	-
00 06	HORTICHUELA.....	283	283	111	61	91	19	1	-	-
00 07	HOYAMORENA.....	118	118	87	7	23	1	-	-	-
00 08	JIMENADO.....	360	360	221	28	105	1	5	-	-
00 09	MEROÑOS (LOS).....	190	190	83	42	65	-	-	-	-
00 10	ROLDAN.....	1.310	1.310	877	83	347	1	2	-	-
00 11	SAN CAYETANO.....	242	242	164	13	64	-	1	-	-
00 12	SANTA ROSALÍA.....	78	78	43	10	25	-	-	-	-
00 13	TORRE-PACHECO.....	3.273	3.271	2.247	216	716	70	22	-	2
	TOTAL LAS TORRES DE COTILLAS	5.679	5.673	3.917	723	968	32	33	4	2
00 01	CAMPO DE ABAJO.....	151	151	19	15	81	16	20	-	-
00 02	CAMPO DE ARRIBA.....	103	103	33	30	40	-	-	-	-
00 03	CARAMBAS (LOS).....	35	35	17	9	9	-	-	-	-
00 04	CONDOMINA (LA).....	82	82	49	18	15	-	-	-	-
00 05	COTILLAS ANTIGUA.....	71	71	43	11	17	-	-	-	-
00 06	COTO (EL).....	72	72	13	59	-	-	-	-	-
00 07	FLORIDA (LA).....	165	165	140	3	21	1	-	-	-
00 08	HUERTA DE ABAJO.....	84	84	20	23	27	7	7	-	-
00 09	HUERTA DE ARRIBA.....	31	31	6	14	11	-	-	-	-
00 10	LOMA (LA).....	71	71	50	5	16	-	-	-	-
00 11	MATIAS (LOS).....	24	24	17	-	7	-	-	-	-
00 12	MEDIA LEGUA (LA).....	93	93	83	2	7	-	1	-	-
00 13	PAGO TOCINO.....	52	52	19	21	12	-	-	-	-
00 14	PARCELAS (LAS).....	93	93	71	5	17	-	-	-	-
00 15	PARQUE DE LAS PALMERAS.....	223	223	82	137	4	-	-	-	-
00 16	PULPITES (LOS).....	190	188	140	4	42	-	2	2	-
00 20	RINCON DE LAS DELICIAS.....	13	13	3	7	3	-	-	-	-
00 17	RODEO DE LA ERMITA (EL).....	-	-	-	-	-	-	-	-	-
00 21	ROMEROS (LOS).....	74	74	37	30	4	-	3	-	-
00 18	TORRES DE COTILLAS (LAS).....	4.052	4.048	3.075	330	635	8	-	2	2
	TOTAL TOTANA.....	8.473	8.462	5.967	1.076	1.413	6	-	2	9
00 06	HUERTA (LA).....	157	156	7	140	9	-	-	1	-
05 00	LEBOR.....	276	274	155	94	25	-	-	-	2
02 00	MORTI.....	534	534	97	403	34	-	-	-	-
03 00	PARETON.....	411	411	356	21	34	-	-	-	-
06 00	ÑORICA.....	169	169	87	75	7	-	-	-	-
07 00	RAIGUERO.....	139	139	94	22	23	-	-	-	-
00 07	SIERRA (LA).....	162	161	8	95	58	-	-	-	1
00 04	TOTANA.....	6.625	6.618	5.163	226	1.223	6	-	1	6
00 05	VIÑAS (LAS).....	-	-	-	-	-	-	-	-	-
	TOTAL ULEA.....	600	600	336	97	163	4	-	-	-
00 01	CUESTA BLANCA.....	56	56	1	26	29	-	-	-	-
00 02	ESTACION (LA).....	20	20	1	4	14	1	-	-	-
00 03	FICAIRA.....	9	9	1	2	6	-	-	-	-
00 04	LOMAS (LAS).....	-	-	-	-	-	-	-	-	-
00 05	RAMBLA (LA).....	-	-	-	-	-	-	-	-	-
00 06	ULEA.....	508	508	332	64	110	2	-	-	-
00 07	VENTA PUÑALES.....	7	7	1	1	4	1	-	-	-
	TOTAL LA UNIÓN.....	4.920	4.913	3.835	287	715	20	56	3	4
00 01	PORTMAN.....	545	544	325	121	94	2	2	1	-
00 02	ROCHE.....	243	243	158	40	45	-	-	-	-
03 00	UNIÓN (LA).....	4.132	4.126	3.352	126	576	18	54	2	4

23. VIVIENDAS SEGÚN CLASE. (Conclusión)

EC/ES	ENTIDADES DE POBLACIÓN	TOTAL	VIVIENDAS FAMILIARES						ALOJA- MIEN- TOS	EST. COLEC- TIVOS
			TOTAL	Princi- pales	Secun- darias	Desocu- padas	Otro tipo	No consta		
	TOTAL VILLANUEVA DEL RÍO SEG.	660	659	438	74	144	3	-	-	1
00 01	AGUA AMARGA	9	9	2	1	6	-	-	-	-
00 03	CAÑADA DE CARTIN	-	-	-	-	-	-	-	-	-
00 05	FUENTE MORRA	14	14	9	2	3	-	-	-	-
00 02	NUESTRA SEÑORA ASUNCION.....	65	65	39	25	1	-	-	-	-
00 07	VILLANUEVA DEL RIO SEGURA.....	512	511	336	42	130	3	-	-	1
00 04	VIRGEN DEL CARMEN	60	60	52	4	4	-	-	-	-
	TOTAL YECLA.....	11.663	11.655	8.321	1.777	1.552	3	2	-	8
00 01	CAMPO ABAJO.....	1012	1.012	43	964	3	1	1	-	-
00 02	CAMPO ARRIBA	594	594	84	510	-	-	-	-	-
00 03	RASPAY.....	99	98	77	9	12	-	-	-	1
00 04	YECLA	9.958	9.951	8.117	294	1.537	2	1	-	7

24. VIVIENDAS PRINCIPALES SEGÚN AÑO DE CONSTRUCCIÓN Y SEGÚN RÉGIMEN DE TENENCIA. (Continúa)

EC/ES	ENTIDADES DE POBLACIÓN	TOTAL	AÑO DE CONSTRUCCIÓN					RÉGIMEN DE TENENCIA			
			Anterior a 1951	De 1951 a 1960	De 1961 a 1970	De 1971 a 1980	Posterior a 1980	Propiedad	Gratuita	Alquiler	Otros
	TOTAL ABANILLA.....	1.845	665	196	309	412	263	1.535	30	85	195
00 01	ABANILLA.....	899	303	80	135	224	157	723	24	68	84
00 02	ALGARROBO (EL).....	1	1	-	-	-	-	1	-	-	-
00 03	BALONGA.....	2	2	-	-	-	-	2	-	-	-
00 04	BAÑOS (LOS).....	9	3	-	2	3	1	9	-	-	-
00 05	BARINAS.....	320	124	35	54	70	37	234	3	10	73
00 06	CAMPULES.....	5	1	-	2	-	2	3	-	-	2
00 08	CANTON (EL).....	47	14	7	7	13	6	45	2	-	-
00 09	CAÑADA DE LA LEÑA.....	51	26	3	10	8	4	47	-	1	3
00 10	CARRILLOS (LOS).....	12	7	2	-	1	2	12	-	-	-
00 21	CASA CABRERA.....	20	8	1	4	5	2	17	-	-	3
00 11	CHICAMO (EL).....	2	2	-	-	-	-	2	-	-	-
00 22	COLLADO DE LOS GABRIELES (EL).....	9	7	1	1	-	-	8	-	1	-
00 12	HUERTA (LA).....	171	58	32	22	34	25	144	-	2	25
00 13	MACISVENDA.....	177	61	21	36	38	21	169	-	3	5
00 14	MAFRAQUE.....	2	1	-	-	1	-	2	-	-	-
00 15	PARTIDOR (EL).....	44	15	7	13	4	5	43	1	-	-
00 20	RICABACICA.....	9	2	1	4	1	1	9	-	-	-
00 16	SALADO.....	33	12	4	8	9	-	33	-	-	-
00 23	TIERRA COLORADA (LA).....	4	4	-	-	-	-	4	-	-	-
00 17	TOLLE (EL).....	13	5	2	5	1	-	13	-	-	-
00 18	UMBRIA (LA).....	6	-	-	6	-	-	6	-	-	-
00 19	ZARZA (LA).....	9	9	-	-	-	-	9	-	-	-
	TOTAL ABARÁN.....	3.432	810	447	814	693	668	2.725	139	552	16
00 01	ABARÁN.....	2.830	700	345	675	583	527	2.246	118	459	7
00 02	BARRANCO MOLAX.....	169	5	51	28	15	70	71	18	80	-
00 03	BOQUERON (EL).....	15	11	-	1	3	-	15	-	-	-
00 04	CASABLANCA.....	9	1	3	-	4	1	9	-	-	-
00 05	CORONA.....	1	1	-	-	-	-	1	-	-	-
00 06	HOYA DEL CAMPO.....	223	32	30	63	47	51	216	3	3	1
00 07	RAMBLA DE BENITO O CUESTA DE EGEA.....	-	-	-	-	-	-	-	-	-	-
00 09	VERGELES.....	2	2	-	-	-	-	1	-	-	1
00 10	VIRGEN DEL ORO.....	183	58	18	47	41	19	166	-	10	7
	TOTAL ÁGUILAS.....	6.891	1.099	607	1.385	2.163	1.637	5.790	443	644	14
00 01	ÁGUILAS.....	6.581	968	597	1.338	2.085	1.593	5.527	419	622	13
01 00	BARRANCO.....	6	6	0	0	0	0	4	2	0	0
02 00	CAMPO.....	72	17	1	8	31	15	69	0	3	0
03 00	COCÓN.....	108	53	3	20	24	8	88	8	11	1
04 00	COPE.....	109	43	6	18	22	20	88	13	8	0
05 00	TEBAR.....	15	12	0	1	1	1	14	1	0	0
	TOTAL ALBUDEITE.....	379	108	47	78	93	53	346	13	20	-
00 01	ALBUDEITE.....	379	108	47	78	93	53	346	13	20	-
	TOTAL ALCANTARILLA.....	8.670	1.073	1.107	2.044	2.445	2.001	6.255	310	1.942	163
00 01	ALCANTARILLA.....	8.627	1.072	1.106	2.031	2.425	1.993	6.215	308	1.941	163
00 02	CAÑADA HERMOSA.....	43	1	1	13	20	8	40	2	1	-
	TOTAL ALCÁZARES (LOS).....	1.148	124	87	193	283	461	854	71	110	113
00 01	ALCÁZARES (LOS).....	1.012	107	78	177	247	403	759	68	96	89
00 02	LOMAS DEL RAME (LAS).....	19	3	1	1	12	2	6	1	-	12
00 03	NAREJOS (LOS).....	50	3	7	9	11	20	36	1	3	10
00 04	PUNTA CALERA.....	67	11	1	6	13	36	53	1	11	2
	TOTAL ALEDO.....	270	100	16	55	63	36	237	24	6	3
00 01	ALEDO.....	251	93	15	52	57	34	222	22	4	3
00 02	ALLOZOS (LOS).....	-	-	-	-	-	-	-	-	-	-
00 03	CANALES (LAS).....	8	3	1	3	-	1	7	1	-	-
00 05	MONTYSOL DE ESPUÑA.....	7	-	-	-	6	1	5	-	2	-
00 04	NONIHAY.....	4	4	-	-	-	-	3	1	-	-
00 06	PATALACHE.....	-	-	-	-	-	-	-	-	-	-

24. VIVIENDAS PRINCIPALES SEGÚN AÑO DE CONSTRUCCIÓN Y SEGÚN RÉGIMEN DE TENENCIA. (Continúa)

EC/ES	ENTIDADES DE POBLACIÓN	TOTAL	AÑO DE CONSTRUCCIÓN					RÉGIMEN DE TENENCIA			
			Anterior a 1951	De 1951 a 1960	De 1961 a 1970	De 1971 a 1980	Posterior a 1980	Propiedad	Gratuita	Alquiler	Otros
	TOTAL ALGUAZAS	1.956	405	209	405	665	272	1.461	47	126	322
00 01	ALGUAZAS.....	1.803	322	184	390	644	263	1.357	45	120	281
01 00	PARAJE (EL).....	111	62	14	8	20	7	75	2	4	30
00 04	PULLAS (LAS).....	42	21	11	7	1	2	29	-	2	11
	TOTAL ALHAMA DE MURCIA	4.242	1.118	453	687	1.238	746	3.824	158	226	34
00 01	ALHAMA DE MURCIA.....	3.830	959	409	628	1.162	672	3.464	119	223	24
00 02	BERRO (EL).....	59	50	1	1	4	3	48	2	-	9
01 00	CAÑADAS (LAS).....	66	25	2	7	14	18	56	10	-	-
02 00	CAÑARICO (EL).....	69	14	10	19	14	12	63	5	1	-
03 00	COSTERA (LA).....	104	30	22	19	18	15	96	6	2	-
04 00	ESPUÑA.....	38	13	2	5	8	10	29	9	-	-
05 00	FLOTAS (LAS).....	7	5	-	-	1	1	6	1	-	-
00 03	GEBAS.....	5	4	-	-	-	1	4	1	-	-
06 00	RAL (EL).....	36	11	4	6	6	9	35	1	-	-
07 00	RAMBLILLAS (LAS).....	28	7	3	2	11	5	23	4	-	1
	TOTAL ARCHENA	3.802	439	552	894	1.128	789	3.362	39	175	226
00 01	ALGAIDA.....	462	60	63	95	127	117	389	-	48	25
00 02	ARBOLEDAS (LAS).....	87	18	22	18	16	13	79	5	-	3
00 03	ARCHENA.....	2.801	314	356	625	922	584	2.475	32	122	172
00 04	BAÑOS (LOS).....	1	-	-	-	-	1	-	1	-	-
00 05	BARRIO PROVIDENCIA.....	305	17	82	128	36	42	280	1	2	22
00 06	HURTADO.....	18	2	5	3	4	4	18	-	-	-
00 07	SERRETILLA.....	30	12	3	5	4	6	25	-	3	2
00 08	TORRE DEL JUNCO.....	98	16	21	20	19	22	96	-	-	2
	TOTAL BENIEL	1.936	263	226	455	445	547	1.852	46	30	8
00 01	BASCA (LA).....	103	33	16	22	20	12	99	4	-	-
00 02	BENIEL.....	1.160	88	75	296	291	410	1.097	32	23	8
00 03	HUERTA (LA).....	291	44	54	57	62	74	284	6	1	-
00 04	MOJON (EL).....	142	47	32	24	21	18	138	2	2	-
00 05	RAIGUERO (EL).....	240	51	49	56	51	33	234	2	4	-
	TOTAL BLANCA	1.666	172	346	325	423	400	1.508	20	138	-
00 01	ALTO PALOMO.....	116	27	19	19	26	25	108	6	2	-
00 08	BAYNA.....	24	-	10	4	6	4	24	-	-	-
00 03	BLANCA.....	1.104	115	286	236	223	244	962	12	130	-
00 09	CARRETERA ESTACION.....	204	7	10	45	77	65	203	-	1	-
00 04	ESTACION FERREA.....	164	9	13	15	77	50	163	1	-	-
00 07	HUERTA DE ARRIBA.....	-	-	-	-	-	-	-	-	-	-
00 06	RUNES.....	43	11	3	4	14	11	37	1	5	-
00 05	TOLLOS.....	11	3	5	2	-	1	11	-	-	-
	TOTAL BULLAS	2.989	691	282	549	896	571	2.728	99	103	59
00 01	BULLAS.....	2.732	619	253	505	835	520	2.493	94	96	49
00 02	CABEZO (EL).....	-	-	-	-	-	-	-	-	-	-
00 03	CARRASCALEJO (EL).....	2	1	1	-	-	-	1	1	-	-
00 10	CASA DON PEDRO.....	1	-	-	-	-	1	1	-	-	-
00 05	COPA (LA).....	252	70	27	44	61	50	231	4	7	10
00 06	FUENTE CARRASCA.....	-	-	-	-	-	-	-	-	-	-
00 09	LLANO DE BULLAS (EL).....	1	1	-	-	-	-	1	-	-	-
00 07	PRADO (EL).....	1	-	1	-	-	-	1	-	-	-
00 08	UCENDA.....	-	-	-	-	-	-	-	-	-	-
	TOTAL CALASPARRA	2.586	1.082	170	256	631	447	2.168	260	153	5
00 01	CALASPARRA.....	2.447	983	161	254	620	429	2.040	250	152	5
01 00	ESPARRAGAL.....	1	-	-	-	1	-	1	-	-	-
02 00	HONDONERA.....	13	11	-	1	-	1	8	5	-	-
03 00	RIO MORATALLA.....	5	5	-	-	-	-	4	1	-	-
04 00	RIO QUIPAR.....	10	4	-	-	-	6	8	2	-	-
05 00	VALENTIN.....	110	79	9	1	10	11	107	2	1	-

24. VIVIENDAS PRINCIPALES SEGÚN AÑO DE CONSTRUCCIÓN Y SEGÚN RÉGIMEN DE TENENCIA. (Continúa)

EC/ES	ENTIDADES DE POBLACIÓN	TOTAL	AÑO DE CONSTRUCCIÓN					RÉGIMEN DE TENENCIA			
			Anterior a 1951	De 1951 a 1960	De 1961 a 1970	De 1971 a 1980	Posterior a 1980	Propiedad	Gratuita	Alquiler	Otros
	TOTAL CAMPOS DEL RÍO	533	201	55	126	78	73	475	3	24	31
00 01	CAMPOS DEL RÍO.....	510	185	51	123	78	73	453	3	24	30
00 02	CAÑADAS (LAS).....	1	1	-	-	-	-	-	-	-	1
00 07	MARAON.....	-	-	-	-	-	-	-	-	-	-
00 03	RODEO PRIMERO O HUATAZALES....	19	14	4	1	-	-	19	-	-	-
00 04	RODEO SEGUNDO O DE ENMEDIO...	3	1	-	2	-	-	3	-	-	-
00 05	RODEO TERCERO O DE LOS TENDEROS.....	-	-	-	-	-	-	-	-	-	-
	TOTAL CARAVACA DE LA CRUZ	6.163	2.719	306	705	1.191	1.242	5.243	281	630	9
00 01	ALMUDEMA (LA).....	109	71	4	9	16	9	104	5	-	-
00 13	ARCHIVEL.....	378	233	24	17	82	22	353	10	15	-
00 14	BARRANDA.....	294	183	8	30	36	37	274	15	5	-
00 15	BENABLON.....	83	68	2	5	7	1	78	3	2	-
00 03	CANEJA.....	62	32	11	9	6	4	59	3	-	-
00 04	CARAVACA DE LA CRUZ.....	4.523	1.699	211	566	965	1.082	3.732	194	590	7
00 16	ENCARNACION (LA).....	99	58	12	13	8	8	90	9	-	-
00 05	HORNICO (EL).....	16	15	1	-	-	-	13	2	-	1
00 06	HUERTA.....	67	29	1	4	11	22	58	8	1	-
01 00	MORAL (EL).....	44	34	1	2	2	5	31	8	5	-
00 18	MORALEJO (EL) Y JUNQUERA (LA)....	53	45	1	-	1	6	42	10	1	-
00 07	NAVARES.....	120	63	13	11	17	16	115	-	5	-
00 08	PINILLA.....	81	38	5	18	12	8	79	2	-	-
00 09	PRADOS (LOS).....	48	23	2	6	10	7	43	4	-	1
02 00	ROYOS (LOS).....	59	47	1	2	5	4	49	5	5	-
00 10	SINGLA.....	127	81	9	13	13	11	123	3	1	-
	TOTAL CARTAGENA.....	48.628	8.954	4.991	14.623	13.256	6.804	36.314	2.686	8.870	758
01 00	ALBUJON.....	424	131	7	97	158	31	405	3	12	4
02 00	ALGAR (EL).....	1.272	274	53	228	427	290	1.093	63	90	26
03 00	ALJORRA (LA).....	958	97	99	378	228	156	761	13	98	86
04 00	ALUMBRES.....	872	186	60	402	168	56	725	24	122	1
05 00	BEAL.....	587	265	172	55	54	41	359	36	182	10
06 00	CAMPO NUBLA.....	101	30	15	23	18	15	39	47	4	11
07 00	CANTERAS.....	1.312	110	236	193	255	518	1.098	44	148	22
00 01	CARTAGENA.....	19.059	2.894	1.434	5.558	6.546	2.627	13.924	754	4.180	201
08 00	ESCOBRERAS.....	226	79	79	56	12	0	5	173	48	0
09 00	HONDON.....	235	119	61	33	15	7	187	6	41	1
10 00	LENTISCAR.....	257	86	36	31	52	52	203	23	22	9
11 00	MAGDALENA (LA).....	529	145	60	74	109	141	459	18	41	11
12 00	MEDICOS (LOS).....	29	25	0	1	3	0	21	3	4	1
13 00	MIRANDA.....	276	82	32	95	51	16	247	12	10	7
14 00	PALMA (LA).....	834	250	75	172	185	152	688	45	78	23
15 00	PERIN.....	244	162	9	12	32	29	221	10	8	5
16 00	PLAN (EL).....	6.693	1.240	687	2.429	1.415	922	5.152	212	1.205	124
17 00	POZO ESTRECHO.....	740	136	55	279	218	52	676	24	32	8
18 00	PUERTOS (LOS).....	243	81	21	62	55	24	163	68	4	8
19 00	RINCON DE SAN GINES.....	930	59	45	236	335	255	745	69	100	16
20 00	SAN ANTONIO ABAD.....	10.421	1.722	1.109	3.728	2.607	1.255	7.281	940	2.064	136
21 00	SAN FELIX.....	541	206	85	61	97	92	437	18	64	22
22 00	SANTA ANA.....	364	71	27	132	99	35	311	8	30	15
23 00	SANTA LUCIA.....	1.481	504	534	288	117	38	1.114	73	283	11
	TOTAL CEHEGÍN.....	3.935	1.308	317	660	1.012	638	3.391	144	245	155
00 01	AGUA SALADA.....	40	23	5	1	4	7	28	5	-	7
00 02	BURETE.....	3	3	-	-	-	-	1	2	-	-
00 03	CAMPILLO DE LOS JIMENEZ.....	79	62	5	1	9	2	61	2	-	16
00 04	CAMPILLO Y SUERTES.....	16	3	1	2	4	6	6	1	1	8
00 05	CANARA.....	167	61	25	27	29	25	166	1	-	-
00 06	CAÑADA DE CANARA.....	55	43	4	2	4	2	36	1	1	17
00 07	CARRASQUILLA.....	59	44	1	2	7	5	42	-	-	17
00 08	CEHEGÍN.....	3.311	1.007	258	596	890	560	2.909	125	236	41
00 09	CHAPARRAL.....	69	28	7	11	16	7	34	-	-	35
00 10	ESCOBAR.....	1	1	-	-	-	-	1	-	-	-
00 11	GILICO.....	5	5	-	-	-	-	5	-	-	-

24. VIVIENDAS PRINCIPALES SEGÚN AÑO DE CONSTRUCCIÓN Y SEGÚN RÉGIMEN DE TENENCIA. (Continúa)

EC/ES	ENTIDADES DE POBLACIÓN	TOTAL	AÑO DE CONSTRUCCIÓN					RÉGIMEN DE TENENCIA			
			Anterior a 1951	De 1951 a 1960	De 1961 a 1970	De 1971 a 1980	Posterior a 1980	Propiedad	Gratuita	Alquiler	Otros
00 12	RIBAZO.....	4	4	-	-	-	-	4	-	-	-
00 13	VALDELPINO.....	-	-	-	-	-	-	-	-	-	-
00 14	VALENTIN.....	126	24	11	18	49	24	98	7	7	14
	TOTAL CEUTÍ.....	1.710	380	177	296	449	408	1.290	44	50	326
00 03	CEUTÍ.....	1.528	362	162	253	381	370	1.123	42	49	314
00 04	TORRAOS (LOS).....	182	18	15	43	68	38	167	2	1	12
	TOTAL CIEZA.....	8.462	1.756	1.121	1.985	2.244	1.356	6.350	353	1.732	27
00 01	ALMADENES.....	2	1	-	-	1	-	2	-	-	-
00 02	ASCOY.....	45	4	1	26	9	5	43	1	1	-
00 03	BARRATERA.....	12	4	3	4	1	-	11	1	-	-
00 04	BOLVAX.....	-	-	-	-	-	-	-	-	-	-
00 05	CANADILLO.....	1	-	1	-	-	-	1	-	-	-
00 06	CIEZA.....	8.322	1.720	1.089	1.939	2.224	1.350	6.220	345	1.730	27
00 07	FUENSANTILLA.....	14	6	3	2	3	-	12	2	-	-
00 08	GINETE.....	18	7	5	2	3	1	17	1	-	-
00 09	HORNO.....	3	2	1	-	-	-	3	-	-	-
00 10	MARIPINAR.....	24	4	11	8	1	-	21	2	1	-
00 11	PARRA (LA).....	2	-	1	1	-	-	2	-	-	-
00 12	PERDIGUERA.....	2	1	-	-	1	-	2	-	-	-
00 13	RAMBLAS (LAS).....	13	5	5	3	-	-	13	-	-	-
00 14	TORRE (LA).....	3	2	1	-	-	-	2	1	-	-
00 15	VEREDILLA.....	1	-	-	-	1	-	1	-	-	-
	TOTAL FORTUNA.....	1.602	429	88	296	430	359	1.462	92	36	12
00 01	AJAUQUE.....	5	2	-	-	2	1	5	-	-	-
00 02	BAÑOS (LOS).....	50	18	-	10	15	7	41	3	4	2
00 03	CAPRES.....	16	10	2	1	3	-	15	1	-	-
00 04	CARRILLOS (LOS).....	5	3	-	-	2	-	5	-	-	-
00 05	CASICAS (LAS).....	18	7	3	1	7	-	17	1	-	-
00 07	FORTUNA.....	1.237	261	54	238	356	328	1.122	78	31	6
00 08	FUENTE BLANCA.....	27	19	2	4	1	1	25	2	-	-
00 09	GARAPACHA (LA).....	69	46	8	8	4	3	66	3	-	-
00 17	GINETA (LA).....	42	7	9	11	12	3	39	1	1	1
00 10	HOYAHERMOSA.....	13	10	-	1	-	2	12	-	-	1
00 11	MATANZA (LA).....	51	14	4	12	14	7	50	-	-	1
00 12	PEÑA ZAFRA DE ABAJO.....	9	5	1	1	2	-	9	-	-	-
00 13	PEÑA ZAFRA DE ARRIBA.....	20	16	1	1	1	1	19	1	-	-
00 14	PEÑAS (LAS).....	7	3	-	-	2	2	5	1	-	1
00 15	RAMBLA SALADA.....	30	7	3	8	8	4	29	1	-	-
00 16	RAUDA.....	3	1	1	-	1	-	3	-	-	-
	TOTAL FUENTE-ÁLAMO.....	2.555	573	315	520	699	448	1.992	38	179	346
02 00	BALSAPINTADA.....	364	136	52	88	35	53	253	3	10	98
08 00	CANOVAS.....	243	109	21	27	46	40	228	1	7	7
03 00	CUEVAS DE REYLLO.....	222	70	15	41	62	34	147	2	4	69
09 00	FUENTE-ÁLAMO.....	1.177	181	165	261	357	213	908	20	80	169
10 00	PALAS-PINILLA.....	549	77	62	103	199	108	456	12	78	3
	TOTAL JUMILLA.....	5.588	2.196	278	927	1.500	687	4.993	313	271	11
00 01	ALBERQUILLA (LA).....	4	4	-	-	-	-	3	1	-	-
00 02	ALQUERIA (LA).....	55	39	4	6	3	3	55	-	-	-
00 03	CAÑADA DEL TRIGO.....	77	54	6	3	11	3	73	1	1	2
00 04	CARCHE (EL).....	9	7	1	-	1	-	8	1	-	-
00 05	ENCEBRAS (LAS).....	44	36	-	5	3	-	40	4	-	-
00 06	ESTACADA (LA).....	47	5	-	-	42	-	45	2	-	-
00 07	FUENTE DEL PINO.....	41	29	2	4	3	3	41	-	-	-
00 08	JUMILLA.....	5.202	1.940	260	902	1.429	671	4.633	295	269	5
00 09	RAJA (LA).....	32	19	3	2	5	3	29	-	1	2
00 14	ROMAN.....	10	5	-	3	2	-	6	3	-	1
00 10	SANTA ANA.....	10	8	1	-	-	1	8	2	-	-
00 11	TERMINO DE ARRIBA.....	8	7	-	-	1	-	6	2	-	-
00 12	TORRE DEL RICO.....	27	25	-	-	-	2	25	2	-	-
00 13	ZARZA (LA).....	22	18	1	2	-	1	21	-	-	1

24. VIVIENDAS PRINCIPALES SEGÚN AÑO DE CONSTRUCCIÓN Y SEGÚN RÉGIMEN DE TENENCIA. (Continúa)

EC/ES	ENTIDADES DE POBLACIÓN	TOTAL	AÑO DE CONSTRUCCIÓN					RÉGIMEN DE TENENCIA			
			Anterior a 1951	De 1951 a 1960	De 1961 a 1970	De 1971 a 1980	Posterior a 1980	Propiedad	Gratuita	Alquiler	Otros
	TOTAL LIBRILLA.....	1.140	274	93	208	321	244	799	18	36	287
00 01	ALAMILLO (EL).....	9	3	-	-	2	4	3	1	-	5
00 02	ALBERQUILLA (LA)	7	-	1	1	3	2	4	-	-	3
00 03	BELEN	2	1	-	-	1	-	-	2	-	-
00 04	CASA MOLINA (LA)	1	1	-	-	-	-	1	-	-	-
00 05	EGESA (LA).....	18	5	2	6	2	3	8	2	-	8
00 06	LENTISCOSAS (LAS).....	7	4	1	2	-	-	5	-	-	2
00 07	LIBRILLA.....	1.083	260	89	195	308	231	772	11	36	264
00 08	PALACIOS (LOS)	4	-	-	-	1	3	4	-	-	-
00 09	PERANA	8	-	-	3	4	1	2	2	-	4
00 10	PUJANTAS (LAS).....	-	-	-	-	-	-	-	-	-	-
00 11	VICENTES (LOS).....	1	-	-	1	-	-	-	-	-	1
	TOTAL LORCA	18.630	3.885	1.759	3.861	5.960	3.165	15.391	1.085	1.230	924
01 00	AGUADERAS	178	32	19	55	44	28	153	25	-	-
02 00	ALMENDRICOS	427	143	38	88	87	71	379	6	24	18
03 00	AVILES	155	84	27	28	9	7	147	2	6	-
00 01	BARRANCO HONDO.....	6	2	-	2	1	1	5	-	-	1
04 00	BEJAR	5	5	-	-	-	-	4	-	1	-
05 00	CAMPILLO.....	826	189	63	206	249	119	787	31	8	-
06 00	CARRASQUILLA.....	27	15	3	4	5	-	22	5	-	-
07 00	CAZALLA.....	595	49	34	140	236	136	557	23	9	6
00 02	COY	156	21	12	27	34	62	138	15	3	-
08 00	CULEBRINA	-	-	-	-	-	-	-	-	-	-
00 05	DOÑA INES.....	54	7	5	10	12	20	51	3	-	-
10 00	ESCUCHA	247	81	24	72	52	18	216	26	2	3
11 00	FONTANARES.....	30	24	2	-	3	1	28	-	1	1
12 00	GARROBILLO	21	12	8	-	-	1	16	4	1	-
00 03	HINOJAR.....	16	8	1	2	5	-	14	2	-	-
13 00	HOYA (LA).....	548	89	50	138	169	102	501	33	13	1
14 00	HUMBRIAS.....	5	3	1	-	-	1	5	-	-	-
15 00	JARALES.....	12	8	1	1	1	1	12	-	-	-
00 04	LORCA.....	10.723	1.857	958	2.061	3.807	2.040	8.851	620	1.053	199
16 00	MARCHENA	388	92	24	106	107	59	366	21	1	-
17 00	MORATA	165	95	12	12	39	7	117	21	3	24
18 00	NOGALTE.....	24	17	1	2	-	4	24	-	-	-
00 06	ORTILLO	10	6	1	1	1	1	7	2	-	1
20 00	PACA (LA)	327	48	47	89	89	54	302	6	19	-
21 00	PARRILLA	119	37	9	22	35	16	87	7	2	23
22 00	POZO HIGUERA.....	135	33	16	33	42	11	123	11	-	1
23 00	PULGARA.....	297	41	28	70	100	58	280	7	4	6
24 00	PUNTARRON.....	3	3	-	-	-	-	1	2	-	-
25 00	PURIAS.....	581	184	61	150	136	50	239	63	12	267
26 00	RAMONETE	259	88	46	41	63	21	225	23	11	-
27 00	RIO (EL).....	138	30	13	41	36	18	79	5	1	53
29 00	TERCIA.....	654	117	75	181	193	88	505	22	8	119
30 00	TIATA.....	154	26	10	39	51	28	132	14	3	5
31 00	TORREALVILLA.....	46	17	10	7	10	2	37	6	1	2
32 00	TORRECILLA.....	579	100	94	128	200	57	342	38	8	191
33 00	TOVA (LA)	153	45	18	28	40	22	138	7	8	-
34 00	ZARCILLA DE RAMOS.....	344	213	21	28	53	29	292	28	23	1
35 00	ZARZADILLA DE TOTANA.....	183	42	24	48	41	28	173	5	5	-
36 00	ZARZALICO.....	40	22	3	1	10	4	36	2	-	2
	TOTAL LORQUÍ.....	1.474	309	147	303	412	303	1.372	48	52	2
00 07	ANCHOSA (LA)	28	3	4	13	7	1	28	-	-	-
00 03	LORQUÍ.....	1.413	303	141	282	390	297	1.311	48	52	2
00 04	PALACIOS BLANCOS	33	3	2	8	15	5	33	-	-	-
	TOTAL MAZARRÓN.....	4.226	869	280	566	1.302	1.209	3.353	202	410	261
00 01	ATALAYA.....	55	33	4	4	8	6	33	3	3	16
00 02	BALSICAS	61	40	3	4	5	9	55	3	3	-
00 03	CAÑADAS DEL ROMERO.....	48	30	4	3	8	3	35	9	2	2
00 04	GAÑUELAS	29	24	1	2	2	-	20	2	4	3

24. VIVIENDAS PRINCIPALES SEGÚN AÑO DE CONSTRUCCIÓN Y SEGÚN RÉGIMEN DE TENENCIA. (Continúa)

EC/ES	ENTIDADES DE POBLACIÓN	TOTAL	AÑO DE CONSTRUCCIÓN					RÉGIMEN DE TENENCIA			
			Anterior a 1951	De 1951 a 1960	De 1961 a 1970	De 1971 a 1980	Posterior a 1980	Propiedad	Gratuita	Alquiler	Otros
00 05	GARROBO	15	6	-	1	5	3	9	2	2	2
00 06	IFRE-CAÑADA DE GALLEGO.....	265	36	30	84	62	53	216	45	3	1
00 07	IFRE-PASTRANA.....	118	44	22	29	13	10	107	8	1	2
00 08	LEIVA.....	84	60	1	5	5	13	47	7	5	25
00 09	MAJADA (LA).....	75	36	1	11	20	7	41	2	6	26
00 10	MAZARRÓN.....	2.015	381	163	222	637	612	1.605	69	204	137
00 11	MINGRANO.....	1	1	-	-	-	-	1	-	-	-
00 12	MORERAS (LAS).....	121	39	2	7	20	53	74	14	6	27
00 13	PUERTO DE MAZARRÓN.....	1.324	128	49	193	514	440	1.103	34	170	17
00 14	RINCONES.....	8	6	-	1	1	-	4	2	-	2
00 15	SALADILLO.....	7	5	-	-	2	-	3	2	1	1
	TOTAL MOLINA DE SEGURA.....	10.705	1.342	985	2.441	3.960	1.977	9.591	271	632	211
00 01	ALBARDA.....	22	10	3	3	3	3	21	1	-	-
00 02	CAMPOTEJAR ALTA.....	57	20	7	13	14	3	54	2	1	-
00 03	CAMPOTEJAR BAJA.....	6	5	-	-	1	-	5	1	-	-
00 05	COMALA.....	22	14	1	1	4	2	20	2	-	-
00 06	ESPADA(LA).....	43	10	5	12	11	5	41	2	-	-
00 07	FENAZAR.....	93	37	5	23	20	8	93	-	-	-
00 08	HORNERA (LA).....	5	-	-	-	3	2	4	-	-	1
00 09	HURONA (LA).....	14	9	2	1	-	2	14	-	-	-
00 10	LLANO (EL).....	326	45	52	71	81	77	286	26	1	13
00 11	MOLINA DE SEGURA.....	9.110	837	802	2.212	3.671	1.588	8.127	209	594	180
00 12	RELLANO.....	40	23	3	7	3	4	39	1	-	-
00 13	RIBERA DE MOLINA.....	439	189	61	53	75	61	418	6	9	6
00 14	ROMERAL.....	223	5	1	4	33	180	199	4	13	7
00 15	TORREALTA.....	279	131	43	37	30	38	245	16	14	4
00 16	VALIENTES (LOS).....	26	7	-	4	11	4	25	1	-	-
	TOTAL MORATALLA.....	2.744	1.422	214	292	466	350	2.339	173	190	42
01 00	ARENAL.....	29	22	2	2	2	1	20	8	1	-
02 00	BEJAR.....	37	34	2	-	1	-	32	4	1	-
00 03	BENAMOR.....	4	4	-	-	-	-	3	1	-	-
04 00	BENIZAR.....	332	206	14	30	45	37	303	18	10	1
05 00	CAÑADA DE LA CRUZ.....	99	88	1	2	2	6	89	5	5	-
06 00	COBATILLAS.....	20	17	3	-	-	-	2	18	-	-
12 00	INAZARES.....	26	24	1	1	-	-	22	2	2	-
00 02	MORATALLA.....	1.796	758	172	227	370	269	1.522	78	155	41
07 00	RIO SEGURA.....	16	9	1	2	2	2	13	3	-	-
08 00	ROBLE.....	19	11	-	2	4	2	19	-	-	-
09 00	ROGATIVA.....	6	6	-	-	-	-	3	3	-	-
10 00	SAN BARTOLOME.....	242	152	16	21	33	20	214	16	12	-
11 00	SAN JUAN.....	118	91	2	5	7	13	97	17	4	-
	TOTAL MULA.....	3.808	1.725	296	380	812	595	3.349	138	210	111
00 01	ALQUIBLA.....	5	5	-	-	-	-	4	1	-	-
00 02	ARDAL.....	8	7	-	-	-	1	3	5	-	-
00 03	BAÑOS (LOS).....	24	21	-	-	2	1	16	3	2	3
00 04	CAGITAN.....	11	11	-	-	-	-	3	7	1	-
00 05	CASAS NUEVAS.....	64	46	4	5	6	3	59	5	-	-
00 06	FUENTE LIBRILLA.....	203	122	14	22	25	20	188	10	4	1
00 07	HERREÑA (LA).....	3	3	-	-	-	-	2	1	-	-
00 08	HOYA NOGUERA Y CUADRADOS.....	3	2	-	-	1	-	3	-	-	-
00 09	MULA.....	3.144	1.264	248	337	749	546	2.803	74	199	68
00 10	NIÑO (EL).....	68	43	7	3	9	6	46	16	1	5
00 11	PINAR HERMOSO.....	-	-	-	-	-	-	-	-	-	-
00 12	PUEBLA DE MULA (LA).....	134	106	4	8	11	5	118	7	1	8
00 13	RETAMOSA.....	4	4	-	-	-	-	2	2	-	-
00 14	RINCONES.....	5	5	-	-	-	-	1	4	-	-
00 15	YECHAR.....	132	86	19	5	9	13	101	3	2	26
	TOTAL MURCIA.....	92.703	17.660	10.021	22.487	25.045	17.490	77.662	3.480	9.877	1.684
01 00	ALBATALIA (LA).....	640	275	64	124	110	67	588	14	16	22
02 00	ALBERCA (LA).....	2.130	636	210	254	485	545	1.843	78	164	45

24. VIVIENDAS PRINCIPALES SEGÚN AÑO DE CONSTRUCCIÓN Y SEGÚN RÉGIMEN DE TENENCIA. (Continúa)

EC/ES	ENTIDADES DE POBLACIÓN	TOTAL	AÑO DE CONSTRUCCIÓN					RÉGIMEN DE TENENCIA			
			Anterior a 1951	De 1951 a 1960	De 1961 a 1970	De 1971 a 1980	Posterior a 1980	Propiedad	Gratuita	Alquiler	Otros
03 00	ALGEZARES	1.157	348	106	317	204	182	1.008	24	43	82
04 00	ALJUCER	1.646	708	176	262	281	219	1.539	45	61	1
05 00	ALQUERIAS	1.164	314	213	202	251	184	1079	48	19	18
06 00	ARBOLEJA (LA)	634	270	108	106	82	68	580	7	34	13
00 02	BAÑOS Y MENDIGO	53	25	4	16	7	1	46	6	1	-
00 03	BARQUEROS	247	112	16	45	40	34	210	34	3	-
00 16	BENIAJAN	2.004	455	225	346	440	538	1.852	51	96	5
10 00	CABEZO DE TORRES.....	2.270	668	313	346	443	500	1.993	85	35	157
11 00	CAÑADA HERMOSA	8	4	-	2	1	1	6	2	-	-
12 00	CAÑADAS DE SAN PEDRO.....	80	28	-	12	29	11	74	6	-	-
00 04	CARRASCOY	48	16	6	15	7	4	42	-	6	-
00 05	CASILLAS (LUGAR DE) O ERMITA DE BUENDIA.....	666	286	81	130	98	71	656	3	6	1
17 00	CHURRA	822	233	97	160	189	143	794	2	18	8
15 00	COBATILLAS.....	485	167	65	85	82	86	466	13	2	4
16 00	CORVERA	530	82	88	124	138	98	492	7	31	-
00 06	DOLORES (LOS)	1.206	332	169	204	297	204	1.095	46	54	11
19 00	ERA ALTA	819	377	87	106	140	109	708	23	62	26
20 00	ESPARRAGAL	783	201	126	171	153	132	750	5	8	20
21 00	GARRES Y LAGES.....	1.200	348	139	164	285	264	1.096	54	29	21
22 00	GEA Y TRUYOLS.....	92	40	4	7	32	9	81	7	2	2
23 00	GUADALUPE	1.011	366	113	160	195	177	943	21	36	11
00 07	JAVALI NUEVO.....	911	315	118	147	202	129	847	12	45	7
25 00	JAVALI VIEJO	628	182	73	127	136	110	578	38	11	1
26 00	JERONIMOS Y AVILESES Y BALSICAS DE ARRIBA.....	175	65	5	40	38	27	149	15	9	2
28 00	LLANO DE BRUJAS.....	1.113	406	119	159	233	196	1046	34	12	21
00 08	LOBOSILLO.....	337	115	19	66	71	66	258	1	32	46
00 09	MARTINEZ DEL PUERTO (LOS)	181	63	13	33	55	17	168	1	9	3
30 00	MONTEAGUDO	980	333	118	207	219	103	857	47	22	54
00 01	MURCIA.....	44.558	3.714	4.268	13.301	14.389	8.886	34.125	2.087	7.878	468
31 00	NONDUERMAS.....	642	293	87	114	90	58	587	28	22	5
00 17	PALMAR (EL) O LUGAR DE DON JUAN.....	4.132	522	217	1.219	1.491	683	3.487	216	345	84
00 10	PUEBLA DE SOTO	454	211	47	86	72	38	437	2	11	4
35 00	PUENTE TOCINOS	2.581	409	270	471	878	553	2.395	50	106	30
36 00	PUNTAL (EL).....	586	188	90	97	88	123	554	21	10	1
32 00	ÑORA (LA).....	900	396	84	109	151	160	838	32	23	7
37 00	RAAL (EL).....	1.345	382	167	235	330	231	1.305	32	3	5
38 00	RAMOS (LOS).....	743	271	89	139	136	108	713	9	20	1
00 11	RAYA (LA)	663	249	51	109	123	131	609	21	30	3
00 12	RINCON DE BENISCORNIA	195	86	39	33	20	17	91	5	3	96
41 00	RINCON DE SECA.....	659	261	106	126	94	72	632	2	6	19
42 00	SAN BENITO	1.998	524	294	479	326	375	1.663	42	253	40
00 18	SAN GINES	387	84	49	91	71	92	185	26	6	170
00 19	SAN JOSE DE LA VEGA	615	188	74	135	130	88	581	5	22	7
43 00	SANGONERA LA SECA	985	207	217	226	200	135	773	30	98	84
00 13	SANGONERA LA VERDE O ERMITA NUEVA.....	1.764	389	227	369	416	363	1.721	17	22	4
45 00	SANTA CRUZ.....	588	122	71	102	131	162	561	10	5	12
46 00	SANTIAGO Y ZARAICHE	693	94	140	221	165	73	623	25	27	18
47 00	SANTO ANGEL.....	948	217	94	125	209	303	881	11	44	12
00 14	SUCINA	298	120	10	74	70	24	281	-	12	5
49 00	TORREAGUERA.....	1.419	605	214	213	215	172	1.345	29	43	2
50 00	VALLADOLISES Y LO JURADO.....	124	52	30	12	23	7	114	7	3	-
00 15	ZARANDONA	1.017	170	128	214	228	277	945	30	16	26
52 00	ZENETA.....	389	136	83	50	56	64	372	14	3	-
	TOTAL OJÓS.....	198	165	2	-	15	16	193	1	4	-
00 01	ALQUIBLA (LA)	12	9	-	-	3	-	12	-	-	-
00 02	ARCO (EL).....	2	2	-	-	-	-	2	-	-	-
00 03	BARRANCO (EL)	11	8	-	-	1	2	11	-	-	-
00 04	CAMPILLO (EL).....	7	6	-	-	-	1	7	-	-	-
00 05	CUNA (LA).....	2	1	-	-	1	-	2	-	-	-
00 06	OJÓS.....	164	139	2	-	10	13	159	1	4	-

24. VIVIENDAS PRINCIPALES SEGÚN AÑO DE CONSTRUCCIÓN Y SEGÚN RÉGIMEN DE TENENCIA. (Continúa)

EC/ES	ENTIDADES DE POBLACIÓN	TOTAL	AÑO DE CONSTRUCCIÓN					RÉGIMEN DE TENENCIA			
			Anterior a 1951	De 1951 a 1960	De 1961 a 1970	De 1971 a 1980	Posterior a 1980	Propiedad	Gratuita	Alquiler	Otros
	TOTAL PLIEGO	974	152	82	248	282	210	909	41	24	-
00 04	PLIEGO.....	974	152	82	248	282	210	909	41	24	-
	TOTAL PUERTO-LUMBRERAS	2.956	685	236	548	821	666	2.696	58	165	37
00 01	CABEZO DE LA JARA	2	2	-	-	-	-	1	1	-	-
01 00	ESPARRAGAL	606	221	59	122	122	82	575	21	7	3
02 00	PUERTO ADENTRO.....	82	56	4	12	8	2	78	3	1	-
03 00	PUERTO-LUMBRERAS.....	2.266	406	173	414	691	582	2.042	33	157	34
	TOTAL RICOTE	530	360	44	38	38	50	512	13	4	1
00 01	AINAS	8	6	2	-	-	-	8	-	-	-
00 02	ALCOBA	-	-	-	-	-	-	-	-	-	-
00 03	ALMARCHA	-	-	-	-	-	-	-	-	-	-
00 04	AMBROS	-	-	-	-	-	-	-	-	-	-
00 06	BARRANDINO.....	5	5	-	-	-	-	3	2	-	-
00 05	BERMEJA (LA)	10	9	-	1	-	-	10	-	-	-
00 07	CAÑADA GIL.....	2	2	-	-	-	-	2	-	-	-
00 08	COLLADO GIL.....	9	9	-	-	-	-	9	-	-	-
00 09	CUERDA (LA).....	2	-	-	1	1	-	1	1	-	-
00 10	CUESTA ALTA	2	2	-	-	-	-	2	-	-	-
00 11	FUENTE DEL CIENO.....	2	2	-	-	-	-	1	1	-	-
00 12	LICHOR	3	3	-	-	-	-	3	-	-	-
00 13	LOMAS (LAS).....	12	10	-	1	-	1	12	-	-	-
00 14	PATRUENA	-	-	-	-	-	-	-	-	-	-
00 15	RAMBLA DE CHARRARA.....	15	15	-	-	-	-	15	-	-	-
00 16	RICOTE	447	285	41	35	37	49	433	9	4	1
00 17	VENTANAS (LAS).....	3	3	-	-	-	-	3	-	-	-
00 18	VITE	10	9	1	-	-	-	10	-	-	-
	TOTAL SAN JAVIER	4.178	645	382	648	1.373	1.130	3.093	524	488	73
00 02	CALAVERA (LA).....	59	20	8	13	13	5	42	11	6	-
00 03	COLONIA JULIO RUIZ DE ALDA	380	201	33	47	99	-	-	343	37	-
00 04	GRAJUELA (LA)	76	38	11	11	9	7	60	7	9	-
00 12	ISLA MAYOR (O DEL BARON).....	-	-	-	-	-	-	-	-	-	-
00 13	ISLA PERDIGUERA	-	-	-	-	-	-	-	-	-	-
00 05	MANGA DEL MAR MENOR (LA)	202	-	-	2	74	126	124	32	45	1
00 06	MIRADOR (EL)	341	82	35	70	88	66	306	2	22	11
00 07	POZO ALEDO	109	44	10	31	10	14	78	11	19	1
00 08	RODA.....	37	13	1	13	6	4	25	7	5	-
00 09	SAN JAVIER.....	1.830	147	248	209	782	444	1.511	43	236	40
00 10	SANTIAGO DE LA RIBERA	1.087	78	32	238	279	460	907	60	100	20
00 11	TARQUINALES	57	22	4	14	13	4	40	8	9	-
	TOTAL SAN PEDRO DEL PINATAR.....	3.436	460	265	622	1.019	1.070	2.832	128	295	181
00 02	ANTOLINOS (LOS)	207	19	3	11	62	112	180	10	13	4
00 03	BEATAS (LAS)	34	17	3	7	5	2	20	8	4	2
00 05	CUARTEROS (LOS)	222	34	13	49	32	94	213	-	7	2
00 07	ESPERANZAS (LAS)	229	30	40	53	85	21	202	8	16	3
00 08	GOMEZ (LOS)	23	17	3	2	1	-	20	-	3	-
00 09	IMBERNONES (LOS).....	21	10	2	2	3	4	18	-	3	-
00 10	LOMA DE ABAJO.....	120	30	6	15	31	38	93	3	13	11
00 11	LOMA DE ARRIBA	19	10	2	5	2	-	18	-	1	-
00 13	MOJON (EL)	23	1	-	-	-	22	23	-	-	-
00 16	PACHECAS (LAS).....	22	4	1	15	2	-	5	17	-	-
00 17	PAGAN (LO)	462	35	27	71	114	215	380	16	48	18
00 18	PEÑASCOS (LOS)	37	26	3	1	2	5	26	2	9	-
00 22	SAEZ (LOS)	181	38	16	19	59	49	164	2	12	3
00 23	SALERO (EL).....	48	6	20	3	15	4	42	3	1	2
00 24	SALINAS (LAS).....	7	3	3	1	-	-	-	7	-	-
00 25	SAN PEDRO DEL PINATAR.....	1.721	148	122	357	597	497	1.378	46	163	134
00 26	TARRAGAS (LOS)	35	19	-	7	7	2	29	2	2	2
00 27	VERAS (LOS)	25	13	1	4	2	5	21	4	-	-

24. VIVIENDAS PRINCIPALES SEGÚN AÑO DE CONSTRUCCIÓN Y SEGÚN RÉGIMEN DE TENENCIA. (Continúa)

EC/ES	ENTIDADES DE POBLACIÓN	TOTAL	AÑO DE CONSTRUCCIÓN					RÉGIMEN DE TENENCIA			
			Anterior a 1951	De 1951 a 1960	De 1961 a 1970	De 1971 a 1980	Posterior a 1980	Propiedad	Gratuita	Alquiler	Otros
	TOTAL SANTOMERA	2.501	582	456	333	492	638	2.316	83	78	24
00 02	MATANZAS (CAMPO DE)	164	38	32	27	35	32	153	10	1	-
00 03	SANTOMERA	1.981	417	338	238	417	571	1.809	72	76	24
00 04	SISCAR (EL)	356	127	86	68	40	35	354	1	1	-
	TOTAL TORRE-PACHECO	4.708	803	390	1.094	1.376	1.045	4.047	186	352	123
00 02	BALSICAS	455	70	11	151	100	123	402	7	24	22
00 03	CAMACHOS (LOS)	39	21	6	5	6	1	31	3	2	3
00 05	DOLORES	381	83	12	85	110	91	298	27	53	3
00 06	HORTICHUELA	111	71	18	8	6	8	93	10	8	-
00 07	HOYAMORENA	87	12	7	31	14	23	83	2	1	1
00 08	JIMENADO	221	61	30	32	75	23	211	5	3	2
00 09	MEROÑOS (LOS)	83	57	6	9	7	4	72	6	5	-
00 10	ROLDAN	877	165	25	227	265	195	804	19	36	18
00 11	SAN CAYETANO	164	54	7	37	41	25	147	7	9	1
00 12	SANTA ROSALIA	43	29	1	2	3	8	34	1	8	-
00 13	TORRE-PACHECO	2.247	180	267	507	749	544	1.872	99	203	73
	TOTAL LAS TORRES DE COTILLAS	3.917	593	301	985	1.602	436	3.450	44	173	250
00 01	CAMPO DE ABAJO	19	1	1	2	14	1	3	13	-	3
00 02	CAMPO DE ARRIBA	33	4	4	10	12	3	31	1	-	1
00 03	CARAMBAS (LOS)	17	8	4	3	2	-	17	-	-	-
00 04	CONDOMINA (LA)	49	25	9	8	6	1	47	-	2	-
00 05	COTILLAS ANTIGUA	43	29	8	2	4	-	37	2	3	1
00 06	COTO (EL)	13	-	-	-	8	5	12	-	-	1
00 07	FLORIDA (LA)	140	34	17	41	41	7	137	1	1	1
00 08	HUERTA DE ABAJO	20	14	-	-	6	-	18	-	1	1
00 09	HUERTA DE ARRIBA	6	6	-	-	-	-	5	1	-	-
00 10	LOMA (LA)	50	30	8	6	4	2	48	-	-	2
00 11	MATIAS (LOS)	17	7	2	3	3	2	17	-	-	-
00 12	MEDIA LEGUA (LA)	83	19	22	18	20	4	79	1	2	1
00 13	PAGO TOCINO	19	13	4	1	1	-	19	-	-	-
00 14	PARCELAS (LAS)	71	11	17	21	18	4	37	2	1	31
00 15	PARQUE DE LAS PALMERAS	82	2	-	2	31	47	76	-	3	3
00 16	PULPITES (LOS)	140	80	16	19	21	4	127	-	9	4
00 20	RINCON DE LAS DELICIAS	3	-	-	1	2	-	3	-	-	-
00 17	RODEO DE LA ERMITA (EL)	-	-	-	-	-	-	-	-	-	-
00 21	ROMEROS (LOS)	37	-	-	1	-	36	34	1	1	1
00 18	TORRES DE COTILLAS (LAS)	3.075	310	189	847	1.409	320	2.703	22	150	200
	TOTAL TOTANA	5.967	1.232	442	1.323	1.610	1.360	5.077	282	389	219
00 06	HUERTA (LA)	7	6	-	-	1	-	6	1	-	-
05 00	LEBOR	155	23	29	49	36	18	135	15	2	3
02 00	MORTI	97	25	6	15	18	33	85	9	2	1
03 00	PARETON	356	155	22	74	63	42	181	8	16	151
06 00	ÑORICA	87	18	16	26	17	10	80	5	2	-
07 00	RAIGUERO	94	64	5	13	6	6	58	8	2	26
00 07	SIERRA (LA)	8	3	-	3	1	1	7	1	-	-
00 04	TOTANA	5.163	938	364	1.143	1.468	1.250	4.525	235	365	38
00 05	VIÑAS (LAS)	-	-	-	-	-	-	-	-	-	-
	TOTAL ULEA	336	138	58	53	34	53	308	20	8	-
00 01	CUESTA BLANCA	1	-	1	-	-	-	1	-	-	-
00 02	ESTACION (LA)	1	1	-	-	-	-	1	-	-	-
00 03	FICAIRA	1	1	-	-	-	-	-	1	-	-
00 04	LOMAS (LAS)	-	-	-	-	-	-	-	-	-	-
00 05	RAMBLA (LA)	-	-	-	-	-	-	-	-	-	-
00 06	ULEA	332	135	57	53	34	53	306	18	8	-
00 07	VENTA PUÑALES	1	1	-	-	-	-	-	1	-	-
	TOTAL LA UNIÓN	3.835	776	326	535	1.364	834	2.954	80	785	16
00 01	PORTMAN	325	6	40	37	171	71	192	5	128	-
00 02	ROCHE	158	11	10	31	41	65	137	3	17	1
03 00	UNIÓN (LA)	3.352	759	276	467	1.152	698	2.625	72	640	15

24. VIVIENDAS PRINCIPALES SEGÚN AÑO DE CONSTRUCCIÓN Y SEGÚN RÉGIMEN DE TENENCIA. (Conclusión)

EC/ES	ENTIDADES DE POBLACIÓN	TOTAL	AÑO DE CONSTRUCCIÓN					RÉGIMEN DE TENENCIA			
			Anterior a 1951	De 1951 a 1960	De 1961 a 1970	De 1971 a 1980	Posterior a 1980	Propiedad	Gratuita	Alquiler	Otros
	TOTAL VILLANUEVA DEL RÍO SEG....	438	146	53	81	118	40	397	11	23	7
00 01	AGUA AMARGA	2	2	-	-	-	-	2	-	-	-
00 03	CAÑADA DE CARTIN	-	-	-	-	-	-	-	-	-	-
00 05	FUENTE MORRA	9	2	3	2	2	-	9	-	-	-
00 02	NUESTRA SEÑORA ASUNCION.....	39	2	2	-	35	-	37	-	2	-
00 07	VILLANUEVA DEL RIO SEGURA.....	336	139	45	64	55	33	302	11	20	3
00 04	VIRGEN DEL CARMEN	52	1	3	15	26	7	47	-	1	4
	TOTAL YECLA.....	8.321	1.451	406	1.426	3.288	1.750	7.197	443	674	7
00 01	CAMPO ABAJO.....	43	8	-	3	19	13	37	6	-	-
00 02	CAMPO ARRIBA	84	10	4	8	27	35	71	10	2	1
00 03	RASPAY.....	77	61	13	-	3	-	73	3	1	-
00 04	YECLA	8.117	1.372	389	1.415	3.239	1.702	7.016	424	671	6

25. VIVIENDAS PRINCIPALES SEGÚN SUPERFICIE ÚTIL Y SEGÚN NÚMERO DE HABITACIONES. (Continúa)

EC/ES	ENTIDADES DE POBLACIÓN	TOTAL	SUPERFICIE				NÚMERO DE HABITACIONES				
			Menos de 60	De 61 a 90	De 91 a 120	Más de 120	Menos de 4	4	5	6	Más de 6
	TOTAL ABANILLA	1.845	172	802	635	236	138	397	728	373	209
00 01	ABANILLA.....	899	39	402	323	135	50	167	363	204	115
00 02	ALGARROBO (EL).....	1	-	-	1	-	-	-	-	1	-
00 03	BALONGA.....	2	-	2	-	-	-	2	-	-	-
00 04	BAÑOS (LOS).....	9	-	-	6	3	-	1	6	2	-
00 05	BARINAS.....	320	31	121	117	51	16	59	127	69	49
00 06	CAMPULES.....	5	-	1	3	1	-	-	2	3	-
00 08	CANTON (EL).....	47	21	18	8	-	7	7	18	11	4
00 09	CAÑADA DE LA LEÑA.....	51	-	13	25	13	1	6	24	10	10
00 10	CARRILLOS (LOS).....	12	-	7	5	-	-	3	4	3	2
00 21	CASA CABRERA.....	20	-	2	17	1	-	-	11	9	-
00 11	CHICAMO (EL).....	2	1	1	-	-	1	1	-	-	-
00 22	COLLADO DE LOS GABRIELES (EL)...	9	-	1	7	1	-	1	3	3	2
00 12	HUERTA (LA).....	171	14	71	65	21	13	36	82	32	8
00 13	MACISVENDA.....	177	18	100	49	10	24	59	62	15	17
00 14	MAFRAQUE.....	2	-	1	1	-	-	1	-	1	-
00 15	PARTIDOR (EL).....	44	15	28	1	-	9	23	8	2	2
00 20	RICABACICA.....	9	4	5	-	-	5	2	1	1	-
00 16	SALADO.....	33	18	13	2	-	7	15	9	2	-
00 23	TIERRA COLORADA (LA).....	4	1	2	1	-	2	1	-	1	-
00 17	TOLLE (EL).....	13	6	7	-	-	3	5	5	-	-
00 18	UMBRIA (LA).....	6	4	2	-	-	-	5	1	-	-
00 19	ZARZA (LA).....	9	-	5	4	-	-	3	2	4	-
	TOTAL ABARÁN	3.432	344	1.759	873	456	736	853	1.083	565	195
00 01	ABARÁN.....	2.830	241	1.432	723	434	600	706	874	491	159
00 02	BARRANCO MOLAX.....	169	47	97	24	1	1	57	81	16	14
00 03	BOQUERON (EL).....	15	5	5	5	-	5	3	5	1	1
00 04	CASABLANCA.....	9	2	5	-	2	1	1	5	1	1
00 05	CORONA.....	1	-	1	-	-	1	-	-	-	-
00 06	HOYA DEL CAMPO.....	223	38	145	33	7	6	35	109	54	19
00 07	RAMBLA DE BENITO O CUESTA DE EGEA.....	-	-	-	-	-	-	-	-	-	-
00 09	VERGELES.....	183	9	74	88	12	120	51	9	2	1
00 10	VIRGEN DEL ORO.....										
	TOTAL ÁGUILAS	6.891	507	4062	1.735	587	517	1.354	3.223	1.511	286
00 01	ÁGUILAS.....	6.581	461	3.919	1.655	546	447	1.274	3.138	1.461	261
01 00	BARRANCO.....	6	1	4	1	-	1	2	2	1	-
02 00	CAMPO.....	72	17	31	13	11	34	16	13	6	3
03 00	COCÓN.....	108	14	44	35	15	22	23	31	22	10
04 00	COPE.....	109	13	59	23	14	10	36	37	17	9
05 00	TEBAR.....	15	1	5	8	1	3	3	2	4	3
	TOTAL ALBUDEITE	379	52	97	108	122	18	42	143	83	93
00 01	ALBUDEITE.....	379	52	97	108	122	18	42	143	83	93
	TOTAL ALCANTARILLA	8.670	512	5.055	2.274	829	727	2.343	3.967	1.407	226
00 01	ALCANTARILLA.....	8.627	508	5.043	2.259	817	716	2.315	3.964	1.406	226
00 02	CAÑADA HERMOSA.....	43	4	12	15	12	11	28	3	1	-
	TOTAL ALCÁZARES (LOS)	1.148	66	582	389	111	218	251	511	138	30
00 01	ALCÁZARES (LOS).....	1.012	59	519	335	99	209	206	458	113	26
00 02	LOMAS DEL RAME (LAS).....	19	-	3	12	4	2	2	10	4	1
00 03	NAREJOS (LOS).....	50	3	24	19	4	3	16	15	16	-
00 04	PUNTA CALERA.....	67	4	36	23	4	4	27	28	5	3
	TOTAL ALEDO	270	5	49	91	125	11	28	73	82	76
00 01	ALEDO.....	251	3	45	88	115	8	24	69	75	75
00 02	ALLOZOS (LOS).....	-	-	-	-	-	-	-	-	-	-
00 03	CANALES (LAS).....	8	-	3	2	3	-	3	1	4	-
00 05	MONTYSOL DE ESPUÑA.....	7	2	-	1	4	2	-	3	2	-
00 04	NONIHAY.....	4	-	1	-	3	1	1	-	1	1
00 06	PATALACHE.....	-	-	-	-	-	-	-	-	-	-

25. VIVIENDAS PRINCIPALES SEGÚN SUPERFICIE ÚTIL Y SEGÚN NÚMERO DE HABITACIONES. (Continúa)

EC/ES	ENTIDADES DE POBLACIÓN	TOTAL	SUPERFICIE				NÚMERO DE HABITACIONES				
			Menos de 60	De 61 a 90	De 91 a 120	Más de 120	Menos de 4	4	5	6	Más de 6
	TOTAL ALGUAZAS	1.956	42	675	898	341	92	320	1.139	315	90
00 01	ALGUAZAS.....	1.803	39	626	813	325	79	281	1.063	296	84
01 00	PARAJE (EL).....	111	3	34	58	16	11	33	44	18	5
00 04	PULLAS (LAS).....	42	-	15	27	-	2	6	32	1	1
	TOTAL ALHAMA DE MURCIA	4.242	104	1.904	1.475	759	199	544	2.255	982	262
00 01	ALHAMA DE MURCIA.....	3.830	84	1.793	1.327	626	178	494	2.044	890	224
00 02	BERRO (EL).....	59	3	26	26	4	4	5	19	20	11
01 00	CAÑADAS (LAS).....	66	6	25	25	10	6	13	29	14	4
02 00	CAÑARICO (EL).....	69	3	4	11	51	3	6	44	11	5
03 00	COSTERA (LA).....	104	4	29	36	35	4	16	60	20	4
04 00	ESPUÑA.....	38	-	6	18	14	1	2	19	11	5
05 00	FLOTAS (LAS).....	7	1	3	3	-	-	1	5	1	-
00 03	GEBAS.....	5	2	1	1	1	2	1	2	-	-
06 00	RAL (EL).....	36	-	11	13	12	-	3	20	7	6
07 00	RAMBLILLAS (LAS).....	28	1	6	15	6	1	3	13	8	3
	TOTAL ARCHENA	3.802	223	1.204	1.569	806	620	913	1.301	701	267
00 01	ALGAIDA.....	462	21	165	153	123	10	53	223	121	55
00 02	ARBOLEDAS (LAS).....	87	1	24	40	22	61	16	6	1	3
00 03	ARCHENA.....	2.801	159	887	1.129	626	433	684	945	541	198
00 04	BAÑOS (LOS).....	1	-	1	-	-	-	1	-	-	-
00 05	BARRIO PROVIDENCIA.....	305	3	62	209	31	70	131	84	17	3
00 06	HURTADO.....	18	1	4	11	2	14	2	-	2	-
00 07	SERRETILLA.....	30	13	15	2	-	24	2	3	1	-
00 08	TORRE DEL JUNCO.....	98	25	46	25	2	8	24	40	18	8
	TOTAL BENIEL	1.936	78	881	644	333	88	296	1.048	411	93
00 01	BASCA (LA).....	103	18	45	35	5	31	54	12	5	1
00 02	BENIEL.....	1.160	37	637	276	210	38	150	697	208	67
00 03	HUERTA (LA).....	291	16	100	140	35	11	42	145	74	19
00 04	MOJON (EL).....	142	4	43	66	29	8	24	64	44	2
00 05	RAIGUERO (EL).....	240	3	56	127	54	-	26	130	80	4
	TOTAL BLANCA	1.666	94	869	490	213	416	717	396	88	49
00 01	ALTO PALOMO.....	116	9	90	16	1	26	63	20	7	-
00 08	BAYNA.....	24	-	10	13	1	1	10	11	1	1
00 03	BLANCA.....	1.104	78	588	250	188	288	500	231	46	39
00 09	CARRETERA ESTACION.....	204	3	86	104	11	75	62	41	21	5
00 04	ESTACION FERREA.....	164	2	63	91	8	19	53	79	10	3
00 07	HUERTA DE ARRIBA.....	-	-	-	-	-	-	-	-	-	-
00 06	RUNES.....	43	1	29	9	4	5	23	12	2	1
00 05	TOLLOS.....	11	1	3	7	-	2	6	2	1	-
	TOTAL BULLAS	2.989	335	1.269	860	525	175	385	826	1.085	518
00 01	BULLAS.....	2.732	306	1.177	785	464	141	353	762	999	477
00 02	CABEZO (EL).....	-	-	-	-	-	-	-	-	-	-
00 03	CARRASCALEJO (EL).....	2	-	1	1	-	-	-	2	-	-
00 10	CASA DON PEDRO.....	1	-	-	-	1	-	-	-	-	1
00 05	COPA (LA).....	252	29	91	73	59	34	31	62	85	40
00 06	FUENTE CARRASCA.....	-	-	-	-	-	-	-	-	-	-
00 09	LLANO DE BULLAS (EL).....	1	-	-	-	1	-	-	-	1	-
00 07	PRADO (EL).....	1	-	-	1	-	-	1	-	-	-
00 08	UCENDA.....	-	-	-	-	-	-	-	-	-	-
	TOTAL CALASPARRA	2.586	177	912	1064	433	202	563	1.067	605	149
00 01	CALASPARRA.....	2.447	177	906	963	401	201	556	1.005	542	143
01 00	ESPARRAGAL.....	1	-	-	-	1	-	-	-	1	-
02 00	HONDONERA.....	13	-	-	5	8	1	-	3	9	-
03 00	RIO MORATALLA.....	5	-	-	-	5	-	1	2	2	-
04 00	RIO QUIPAR.....	10	-	6	2	2	-	1	2	7	-
05 00	VALENTIN.....	110	-	-	94	16	-	5	55	44	6

25. VIVIENDAS PRINCIPALES SEGÚN SUPERFICIE ÚTIL Y SEGÚN NÚMERO DE HABITACIONES. (Continúa)

EC/ES	ENTIDADES DE POBLACIÓN	TOTAL	SUPERFICIE				NÚMERO DE HABITACIONES				
			Menos de 60	De 61 a 90	De 91 a 120	Más de 120	Menos de 4	4	5	6	Más de 6
	TOTAL CAMPOS DEL RÍO	533	9	216	235	73	46	80	275	97	35
00 01	CAMPOS DEL RÍO.....	510	9	208	221	72	46	73	260	97	34
00 02	CAÑADAS (LAS).....	1	-	-	1	-	-	-	1	-	-
00 07	MARAON.....	-	-	-	-	-	-	-	-	-	-
00 03	RODEO PRIMERO O HUATAZALES....	19	-	7	11	1	-	6	12	-	1
00 04	RODEO SEGUNDO O DE ENMEDIO...	3	-	1	2	-	-	1	2	-	-
00 05	RODEO TERCERO O DE LOS TENDEROS.....	-	-	-	-	-	-	-	-	-	-
	TOTAL CARAVACA DE LA CRUZ	6.163	425	2.861	1.945	932	350	1.228	2.048	1.681	856
00 01	ALMUDEMA (LA).....	109	6	16	56	31	-	8	11	45	45
00 13	ARCHIVEL.....	378	58	205	70	45	35	70	110	98	65
00 14	BARRANTA.....	294	30	117	122	25	14	66	89	89	36
00 15	BENABLON.....	83	4	49	26	4	13	32	20	13	5
00 03	CANEJA.....	62	1	17	36	8	-	3	11	30	18
00 04	CARAVACA DE LA CRUZ.....	4.523	255	2.229	1.343	696	250	939	1.638	1.197	499
00 16	ENCARNACION (LA).....	99	9	46	38	6	13	25	33	23	5
00 05	HORNICO (EL).....	16	2	4	10	-	-	1	-	8	7
00 06	HUERTA.....	67	5	15	28	19	5	7	15	22	18
01 00	MORAL (EL).....	44	5	13	15	11	2	3	7	12	20
00 18	MORALEJO (EL) Y JUNQUERA (LA)....	53	3	23	21	6	2	4	12	6	29
00 07	NAVARES.....	120	15	32	47	26	5	19	33	41	22
00 08	PINILLA.....	81	5	14	48	14	1	5	10	34	31
00 09	PRADOS (LOS).....	48	3	31	10	4	4	14	17	9	4
02 00	ROYOS (LOS).....	59	14	9	24	12	3	13	12	13	18
00 10	SINGLA.....	127	10	41	51	25	3	19	30	41	34
	TOTAL CARTAGENA.....	48.628	3.854	28.645	11.483	4.646	6.640	11.669	16.242	11.306	2771
01 00	ALBUJON.....	424	3	287	106	28	5	42	211	150	16
02 00	ALGAR (EL).....	1272	43	713	377	139	123	282	416	354	97
03 00	ALJORRA (LA).....	958	4	653	198	103	14	58	602	233	51
04 00	ALUMBRES.....	872	87	554	168	63	389	243	149	69	22
05 00	BEAL.....	587	68	338	123	58	91	169	203	103	21
06 00	CAMPO NUBLA.....	101	17	52	24	8	2	10	46	30	13
07 00	CANTERAS.....	1.312	28	883	265	136	82	337	418	373	102
00 01	CARTAGENA.....	19.059	1.711	10.170	5.087	2.091	2.266	4.077	6.066	5.266	1384
08 00	ESCOMBRERAS.....	226	4	97	60	65	4	50	61	48	63
09 00	HONDON.....	235	11	141	57	26	139	47	33	13	3
10 00	LENTISCAR.....	257	18	121	71	47	82	84	60	25	6
11 00	MAGDALENA (LA).....	529	8	373	114	34	95	153	145	114	22
12 00	MEDICOS (LOS).....	29	4	16	6	3	3	3	13	7	3
13 00	MIRANDA.....	276	3	113	88	72	25	125	69	38	19
14 00	PALMA (LA).....	834	24	437	256	117	48	117	366	236	67
15 00	PERIN.....	244	22	93	93	36	7	55	100	65	17
16 00	PLAN (EL).....	6.693	422	3.780	1.713	778	755	1.519	2.542	1.517	360
17 00	POZO ESTRECHO.....	740	21	481	157	81	46	209	358	89	38
18 00	PUERTOS (LOS).....	243	43	108	69	23	13	37	84	77	32
19 00	RINCON DE SAN GINES.....	930	101	531	218	80	154	169	399	179	29
20 00	SAN ANTONIO ABAD.....	10.421	843	7.275	1.810	493	1.557	3.256	3.235	2.052	321
21 00	SAN FELIX.....	541	65	298	123	55	31	105	235	132	38
22 00	SANTA ANA.....	364	18	213	111	22	6	22	236	80	20
23 00	SANTA LUCIA.....	1.481	286	918	189	88	703	500	195	56	27
	TOTAL CEHEGÍN.....	3.935	434	1.676	1.364	461	321	786	1.326	1.004	498
00 01	AGUA SALADA.....	40	6	19	11	4	3	8	13	9	7
00 02	BURETE.....	3	-	-	1	2	-	-	-	2	1
00 03	CAMPILLO DE LOS JIMENEZ.....	79	8	26	42	3	5	20	40	9	5
00 04	CAMPILLO Y SUERTES.....	16	-	1	12	3	-	2	3	7	4
00 05	CANARA.....	167	32	74	51	10	23	53	51	29	11
00 06	CAÑADA DE CANARA.....	55	2	29	17	7	7	19	13	9	7
00 07	CARRASQUILLA.....	59	2	10	47	-	7	13	23	9	7
00 08	CEHEGIN.....	3.311	360	1.453	1.085	413	257	625	1.126	876	427
00 09	CHAPARRAL.....	69	2	15	46	6	4	14	25	18	8
00 10	ESCOBAR.....	1	-	1	-	-	-	1	-	-	-
00 11	GILICO.....	5	-	3	1	1	4	1	-	-	-

25. VIVIENDAS PRINCIPALES SEGÚN SUPERFICIE ÚTIL Y SEGÚN NÚMERO DE HABITACIONES. (Continúa)

EC/ES	ENTIDADES DE POBLACIÓN	TOTAL	SUPERFICIE				NÚMERO DE HABITACIONES				
			Menos de 60	De 61 a 90	De 91 a 120	Más de 90	Menos de 4	De 4	De 5	De 6	Más de 6
00 12	RIBAZO.....	4	-	-	4	-	-	-	1	2	1
00 13	VALDELPINO.....	-	-	-	-	-	-	-	-	-	-
00 14	VALENTIN.....	126	22	45	47	12	11	30	31	34	20
	TOTAL CEUTÍ.....	1.710	124	815	581	190	169	389	606	423	123
00 03	CEUTÍ.....	1.528	119	761	486	162	156	329	548	375	120
00 04	TORRAOS (LOS).....	182	5	54	95	28	13	60	58	48	3
	TOTAL CIEZA.....	8.462	721	4.951	2.189	601	1.005	2.489	3.354	1.225	389
00 01	ALMADENES.....	2	1	1	-	-	2	-	-	-	-
00 02	ASCOY.....	45	-	23	10	12	15	12	8	6	4
00 03	BARRATERA.....	12	2	8	2	-	9	2	1	-	-
00 04	BOLVAX.....	-	-	-	-	-	-	-	-	-	-
00 05	CANADILLO.....	1	-	1	-	-	1	-	-	-	-
00 06	CIEZA.....	8.322	707	4.865	2.161	589	934	2.451	3.338	1.216	383
00 07	FUENSANTILLA.....	14	1	8	5	-	7	5	2	-	-
00 08	GINETE.....	18	4	12	2	-	7	7	3	1	-
00 09	HORNO.....	3	-	2	1	-	2	1	-	-	-
00 10	MARIPINAR.....	24	-	22	2	-	19	4	-	-	1
00 11	PARRA (LA).....	2	-	1	1	-	-	1	1	-	-
00 12	PERDIGUERA.....	2	-	1	1	-	-	1	-	-	1
00 13	RAMBLAS (LAS).....	13	3	6	4	-	6	5	-	2	-
00 14	TORRE (LA).....	3	2	1	-	-	3	-	-	-	-
00 15	VEREDILLA.....	1	1	-	-	-	-	-	1	-	-
	TOTAL FORTUNA.....	1.602	139	536	713	214	303	499	530	208	62
00 01	AJAUQUE.....	5	-	4	1	-	1	3	1	-	-
00 02	BAÑOS (LOS).....	50	2	10	27	11	6	21	15	4	4
00 03	CAPRES.....	16	4	5	5	2	7	3	5	-	1
00 04	CARRILLOS (LOS).....	5	1	-	3	1	1	1	2	1	-
00 05	CASICAS (LAS).....	18	1	4	10	3	1	5	7	2	3
00 07	FORTUNA.....	1.237	98	427	542	170	225	403	406	166	37
00 08	FUENTE BLANCA.....	27	8	11	7	1	13	9	5	-	-
00 09	GARAPACHA (LA).....	69	11	23	32	3	18	17	24	7	3
00 17	GINETA (LA).....	42	-	7	27	8	2	5	22	10	3
00 10	HOYAHERMOSA.....	13	7	4	2	-	7	3	3	-	-
00 11	MATANZA (LA).....	51	2	15	29	5	5	6	25	9	6
00 12	PEÑA ZAFRA DE ABAJO.....	9	1	5	2	1	3	5	1	-	-
00 13	PEÑA ZAFRA DE ARRIBA.....	20	1	12	7	-	10	6	1	3	-
00 14	PEÑAS (LAS).....	7	1	2	2	2	1	2	2	-	2
00 15	RAMBLA SALADA.....	30	2	6	16	6	3	10	8	6	3
00 16	RAUDA.....	3	-	1	1	1	-	-	3	-	-
	TOTAL FUENTE-ÁLAMO.....	2.555	18	1.166	955	416	32	218	1.165	903	237
02 00	BALSAPINTADA.....	364	2	212	105	45	14	103	145	83	19
08 00	CANOVAS.....	243	3	75	126	39	1	9	114	110	9
03 00	CUEVAS DE REYLLO.....	222	7	68	102	45	1	18	78	84	41
09 00	FUENTE-ÁLAMO.....	1.177	3	515	387	272	9	42	535	456	135
10 00	PALAS-PINILLA.....	549	3	296	235	15	7	46	293	170	33
	TOTAL JUMILLA.....	5.588	185	2.229	1.887	1.287	583	1.156	1.920	1.372	557
00 01	ALBERQUILLA (LA).....	4	-	-	-	4	-	2	1	1	-
00 02	ALQUERIA (LA).....	55	1	2	10	42	16	17	11	6	5
00 03	CAÑADA DEL TRIGO.....	77	-	12	19	46	24	39	10	3	1
00 04	CARCHE (EL).....	9	2	2	2	3	2	5	1	-	1
00 05	ENCEBRAS (LAS).....	44	1	16	17	10	35	6	1	-	2
00 06	ESTACADA (LA).....	47	-	-	2	45	3	11	17	15	1
00 07	FUENTE DEL PINO.....	41	2	12	11	16	17	17	7	-	-
00 08	JUMILLA.....	5.202	175	2.159	1.794	1.074	425	1.026	1.861	1.344	546
00 09	RAJA (LA).....	32	3	14	7	8	22	7	2	1	-
00 14	ROMAN.....	10	-	6	2	2	7	3	-	-	-
00 10	SANTA ANA.....	10	-	-	4	6	5	3	-	1	1
00 11	TERMINO DE ARRIBA.....	8	-	1	-	7	2	5	1	-	-
00 12	TORRE DEL RICO.....	27	1	-	10	16	14	9	3	1	-
00 13	ZARZA (LA).....	22	-	5	9	8	11	6	5	-	-

25. VIVIENDAS PRINCIPALES SEGÚN SUPERFICIE ÚTIL Y SEGÚN NÚMERO DE HABITACIONES. (Continúa)

EC/ES	ENTIDADES DE POBLACIÓN	TOTAL	SUPERFICIE				NÚMERO DE HABITACIONES				
			Menos de 60	De 61 a 90	De 91 a 120	Más de 120	Menos de 4	4	5	6	Más de 6
	TOTAL LIBRILLA.....	1.140	55	501	495	89	35	208	538	289	70
00 01	ALAMILLO (EL).....	9	-	5	4	-	1	-	3	4	1
00 02	ALBERQUILLA (LA).....	7	-	4	3	-	-	1	3	2	1
00 03	BELEN.....	2	1	-	1	-	1	-	1	-	-
00 04	CASA MOLINA (LA).....	1	-	-	1	-	-	-	1	-	-
00 05	EGESA (LA).....	18	1	8	9	-	1	-	12	5	-
00 06	LENTISCOSAS (LAS).....	7	-	4	2	1	-	2	2	3	-
00 07	LIBRILLA.....	1.083	52	471	473	87	31	205	507	273	67
00 08	PALACIOS (LOS).....	4	-	3	-	1	-	-	3	-	1
00 09	PERANA.....	8	1	5	2	-	1	-	5	2	-
00 10	PUJANTAS (LAS).....	-	-	-	-	-	-	-	-	-	-
00 11	VICENTES (LOS).....	1	-	1	-	-	-	-	1	-	-
	TOTAL LORCA.....	18.630	1.407	8.346	6.688	2.189	776	2.831	6.980	5.836	2.207
01 00	AGUADERAS.....	178	14	55	73	36	6	22	43	60	47
02 00	ALMENDRICOS.....	427	37	168	150	72	3	50	196	118	60
03 00	AVILES.....	155	27	70	53	5	39	69	28	18	1
00 01	BARRANCO HONDO.....	6	-	-	5	1	-	1	3	-	2
04 00	BEJAR.....	5	-	5	-	-	1	2	1	1	-
05 00	CAMPILLO.....	826	29	296	358	143	44	174	279	216	113
06 00	CARRASQUILLA.....	27	2	8	15	2	1	9	6	9	2
07 00	CAZALLA.....	595	13	107	343	132	17	81	171	200	126
00 02	COY.....	156	70	64	19	3	31	53	49	16	7
08 00	CULEBRINA.....	-	-	-	-	-	-	-	-	-	-
00 05	DOÑA INES.....	54	20	20	13	1	15	21	9	6	3
10 00	ESCUCHA.....	247	11	89	103	44	16	48	85	58	40
11 00	FONTANARES.....	30	-	29	1	-	1	11	14	4	-
12 00	GARROBILLO.....	21	3	10	7	1	2	7	6	4	2
00 03	HINOJAR.....	16	-	2	11	3	2	1	11	2	-
13 00	HOYA (LA).....	548	15	141	290	102	32	79	232	136	69
14 00	HUMBRIAS.....	5	1	4	-	-	-	1	1	3	-
15 00	JARALES.....	12	3	5	4	-	2	1	2	2	5
00 04	LORCA.....	10.723	894	5.411	3.245	1.173	378	1.477	4.342	3.527	999
16 00	MARCHENA.....	388	7	63	254	64	8	37	101	143	99
17 00	MORATA.....	165	38	64	52	11	18	40	54	30	23
18 00	NOGALTE.....	24	2	17	5	-	1	4	10	6	3
00 06	ORTILLO.....	10	-	2	7	1	-	1	5	2	2
20 00	PACA (LA).....	327	11	157	155	4	41	108	87	68	23
21 00	PARRILLA.....	119	2	28	78	11	1	26	45	31	16
22 00	POZO HIGUERA.....	135	1	76	47	11	1	22	43	46	23
23 00	PULGARA.....	297	17	88	138	54	7	44	79	104	63
24 00	PUNTARRON.....	3	-	2	1	-	-	3	-	-	-
25 00	PURIAS.....	581	20	323	189	49	17	71	255	153	85
26 00	RAMONETE.....	259	33	110	102	14	20	40	78	89	32
27 00	RIO (EL).....	138	4	67	61	6	-	19	54	46	19
29 00	TERCIA.....	654	51	224	298	81	24	90	219	198	123
30 00	TIATA.....	154	11	40	70	33	8	30	41	53	22
31 00	TORREALVILLA.....	46	7	26	12	1	3	12	22	6	3
32 00	TORRECILLA.....	579	25	258	235	61	7	60	202	252	58
33 00	TOVA (LA).....	153	1	123	22	7	4	32	64	43	10
34 00	ZARCILLA DE RAMOS.....	344	15	142	165	22	10	53	98	118	65
35 00	ZARZADILLA DE TOTANA.....	183	16	33	94	40	11	24	34	58	56
36 00	ZARZALICO.....	40	7	19	13	1	5	8	11	10	6
	TOTAL LORQUÍ.....	1.474	95	517	642	220	227	525	493	165	64
00 07	ANCHOSA (LA).....	28	1	5	20	2	11	14	2	1	-
00 03	LORQUÍ.....	1.413	94	511	601	207	206	503	480	160	64
00 04	PALACIOS BLANCOS.....	33	-	1	21	11	10	8	11	4	-
	TOTAL MAZARRÓN.....	4.226	369	2.036	1.332	489	293	541	2.034	1.065	293
00 01	ATALAYA.....	55	-	16	25	14	5	14	18	12	6
00 02	BALSICAS.....	61	1	42	15	3	2	17	31	9	2
00 03	CAÑADAS DEL ROMERO.....	48	9	22	13	4	6	7	23	6	6
00 04	GAÑUELAS.....	29	3	15	5	6	4	9	8	5	3

25. VIVIENDAS PRINCIPALES SEGÚN SUPERFICIE ÚTIL Y SEGÚN NÚMERO DE HABITACIONES. (Continúa)

EC/ES	ENTIDADES DE POBLACIÓN	TOTAL	SUPERFICIE				NÚMERO DE HABITACIONES				
			Menos de 60	De 61 a 90	De 91 a 120	Más de 120	Menos de 4	4	5	6	Más de 6
00 05	GARROBO	15	1	6	7	1	1	4	6	3	1
00 06	IFRE-CAÑADA DE GALLEGO.....	265	18	121	102	24	27	48	86	76	28
00 07	IFRE-PASTRANA.....	118	15	38	56	9	10	25	51	17	15
00 08	LEIVA.....	84	6	24	37	17	5	13	39	19	8
00 09	MAJADA (LA).....	75	18	35	19	3	7	10	30	24	4
00 10	MAZARRÓN.....	2.015	127	931	699	258	74	157	967	660	157
00 11	MINGRANO.....	1	-	-	1	-	-	-	1	-	-
00 12	MORERAS (LAS).....	121	12	38	36	35	7	15	65	25	9
00 13	PUERTO DE MAZARRON.....	1.324	156	741	312	115	143	219	704	204	54
00 14	RINCONES.....	8	2	4	2	-	1	1	2	4	-
00 15	SALADILLO.....	7	1	3	3	-	1	2	3	1	-
	TOTAL MOLINA DE SEGURA.....	10.705	352	4.171	4.045	2.137	834	2.064	5.135	2.137	535
00 01	ALBARDA.....	22	4	9	7	2	2	3	7	9	1
00 02	CAMPOTEJAR ALTA.....	57	6	29	17	5	7	2	22	20	6
00 03	CAMPOTEJAR BAJA.....	6	1	2	3	-	-	3	2	-	1
00 05	COMALA.....	22	4	12	4	2	1	7	7	6	1
00 06	ESPAD(A).....	43	6	18	12	7	2	6	13	18	4
00 07	FENAZAR.....	93	6	26	36	25	5	7	41	25	15
00 08	HORNERA (LA).....	5	-	3	1	1	-	1	3	1	-
00 09	HURONA (LA).....	14	5	5	4	-	4	3	4	1	2
00 10	LLANO (EL).....	326	7	83	142	94	17	59	146	67	37
00 11	MOLINA DE SEGURA.....	9.110	283	3.801	3.369	1.657	607	1.721	4.552	1.828	402
00 12	RELLANO.....	40	11	13	11	5	8	8	15	6	3
00 13	RIBERA DE MOLINA.....	439	11	79	261	88	36	163	172	55	13
00 14	ROMERAL.....	223	1	37	36	149	6	13	76	81	47
00 15	TORREALTA.....	279	4	49	131	95	136	64	65	13	1
00 16	VALIENTES (LOS).....	26	3	5	11	7	3	4	10	7	2
	TOTAL MORATALLA.....	2.744	379	1.470	720	175	240	644	797	652	411
01 00	ARENAL.....	29	2	10	14	3	3	8	7	5	6
02 00	BEJAR.....	37	-	19	15	3	2	14	10	7	4
00 03	BENAMOR.....	4	-	1	2	1	-	-	1	3	-
04 00	BENIZAR.....	332	54	124	130	24	78	110	72	46	26
05 00	CAÑADA DE LA CRUZ.....	99	4	24	36	35	12	19	28	22	18
06 00	COBATILLAS.....	20	3	10	3	4	7	5	4	-	4
12 00	INAZARES.....	26	2	6	5	13	-	4	2	6	14
00 02	MORATALLA.....	1.796	262	1.072	396	66	106	392	589	469	240
07 00	RIO SEGURA.....	16	2	7	4	3	2	9	2	-	3
08 00	ROBLE.....	19	-	5	14	-	-	3	14	2	-
09 00	ROGATIVA.....	6	-	-	4	2	-	-	1	3	2
10 00	SAN BARTOLOME.....	242	47	141	52	2	19	45	35	68	75
11 00	SAN JUAN.....	118	3	51	45	19	11	35	32	21	19
	TOTAL MULA.....	3.808	409	1.902	1.181	316	359	638	1.427	1.090	294
00 01	ALQUIBLA.....	5	1	4	-	-	1	3	1	-	-
00 02	ARDAL.....	8	3	1	3	1	2	1	1	3	1
00 03	BAÑOS (LOS).....	24	1	8	12	3	2	4	7	6	5
00 04	CAGITAN.....	11	2	4	4	1	1	6	3	1	-
00 05	CASAS NUEVAS.....	64	10	35	18	1	4	20	27	12	1
00 06	FUENTE LIBRILLA.....	203	15	123	64	1	14	42	99	44	4
00 07	HERREÑA (LA).....	3	2	1	-	-	2	1	-	-	-
00 08	HOYA NOGUERA Y CUADRADOS.....	3	2	1	-	-	-	2	1	-	-
00 09	MULA.....	3.144	334	1.575	962	273	304	495	1.175	936	234
00 10	NIÑO (EL).....	68	16	38	10	4	13	20	20	12	3
00 11	PINAR HERMOSO.....	-	-	-	-	-	-	-	-	-	-
00 12	PUEBLA DE MULA (LA).....	134	15	51	50	18	9	17	42	37	29
00 13	RETAMOSA.....	4	2	1	1	-	1	2	1	-	-
00 14	RINCONES.....	5	2	2	1	-	3	1	1	-	-
00 15	YECHAR.....	132	4	58	56	14	3	24	49	39	17
	TOTAL MURCIA.....	92.703	6.644	46.145	27.226	12.686	9.228	20.684	33.819	17.251	4.237
01 00	ALBATALIA (LA).....	640	42	318	195	85	105	168	216	101	50
02 00	ALBERCA (LA).....	2.130	140	1.140	550	300	143	457	1.046	374	110
03 00	ALGEZARES.....	1.157	77	574	353	153	73	236	592	183	73

25. VIVIENDAS PRINCIPALES SEGÚN SUPERFICIE ÚTIL Y SEGÚN NÚMERO DE HABITACIONES. (Continúa)

EC/ES	ENTIDADES DE POBLACIÓN	TOTAL	SUPERFICIE				NÚMERO DE HABITACIONES				
			Menos de 60	De 61 a 90	De 91 a 120	Más de 120	Menos de 4	4	5	6	Más de 6
04 00	ALJUCER	1.646	93	777	519	257	308	571	485	204	78
05 00	ALQUERIAS	1.164	34	489	424	217	201	463	351	106	43
06 00	ARBOLEJA (LA)	634	85	332	166	51	206	198	132	62	36
00 02	BAÑOS Y MENDIGO	53	1	28	19	5	6	13	29	3	2
00 03	BARQUEROS	247	32	148	58	9	9	46	138	49	5
00 16	BENIAJAN	2.004	93	1.131	483	297	99	454	1.010	337	104
10 00	CABEZO DE TORRES	2.270	158	1.168	724	220	191	544	940	494	101
11 00	CAÑADA HERMOSA	8	1	4	2	1	-	1	3	2	2
12 00	CAÑADAS DE SAN PEDRO	80	8	16	48	8	8	9	38	15	10
00 04	CARRASCOY	48	1	36	8	3	3	17	21	7	-
00 05	CASILLAS (LUGAR DE) O ERMITA DE BUENDIA	666	31	240	251	144	323	139	121	54	29
17 00	CHURRA	822	17	327	364	114	17	119	483	154	49
15 00	COBATILLAS	485	92	213	126	54	43	106	223	85	28
16 00	CORVERA	530	4	199	282	45	4	42	311	140	33
00 06	DOLORES (LOS)	1.206	65	570	458	113	107	248	612	181	58
19 00	ERA ALTA	819	94	346	271	108	142	210	314	114	39
20 00	ESPARRAGAL	783	73	374	216	120	81	209	363	99	31
21 00	GARRES Y LAGES	1.200	93	596	365	146	89	258	624	185	44
22 00	GEA Y TRUYOLS	92	3	15	34	40	3	20	39	19	11
23 00	GUADALUPE	1.011	36	571	265	139	74	220	520	150	47
00 07	JAVALI NUEVO	911	14	210	474	213	94	395	231	176	15
25 00	JAVALI VIEJO	628	11	208	319	90	32	120	267	173	36
26 00	JERONIMOS Y AVILESES Y BALSICAS DE ARRIBA	175	4	23	88	60	3	11	64	72	25
28 00	LLANO DE BRUJAS	1.113	60	459	437	157	94	265	494	187	73
00 08	LOBOSILLO	337	25	169	89	54	6	88	145	70	28
00 09	MARTINEZ DEL PUERTO (LOS)	181	2	83	85	11	14	122	40	3	2
30 00	MONTEAGUDO	980	105	443	290	142	197	277	322	129	55
00 01	MURCIA	44.558	3.745	23.880	11.308	5.624	3.887	10.290	17.096	10.945	2.340
31 00	NONDUERMAS	642	51	258	252	81	145	146	225	103	23
00 17	PALMAR (EL) O LUGAR DE DON JUAN	4.132	372	2.054	1.192	514	216	1.431	1.780	598	107
00 10	PUEBLA DE SOTO	454	28	180	166	80	22	66	241	84	41
35 00	PUENTE TOCINOS	2.581	78	1.642	576	284	190	666	1.284	343	98
36 00	PUNTAL (EL)	586	94	248	139	105	119	184	163	90	30
32 00	ÑORA (LA)	900	43	362	304	191	395	273	177	38	17
37 00	RAAL (EL)	1.345	39	491	516	299	120	402	471	221	131
38 00	RAMOS (LOS)	743	67	359	174	143	131	207	244	136	25
00 11	RAYA (LA)	663	91	343	152	77	253	168	168	52	22
00 12	RINCON DE BENISCORNIA	195	7	82	58	48	15	38	75	51	16
41 00	RINCON DE SECA	659	41	340	213	65	151	227	195	58	28
42 00	SAN BENITO	1.998	90	1.058	645	205	78	331	1.098	403	88
00 18	SAN GINES	387	30	161	141	55	44	75	178	72	18
00 19	SAN JOSE DE LA VEGA	615	51	185	266	113	46	154	250	129	36
43 00	SANGONERA LA SECA	985	14	322	472	177	159	181	472	140	33
00 13	SANGONERA LA VERDE O ERMITA NUEVA	1.764	17	338	910	499	37	166	837	638	86
45 00	SANTA CRUZ	588	24	248	223	93	32	101	265	159	31
46 00	SANTIAGO Y ZARAICHE	693	35	196	300	162	64	164	261	163	41
47 00	SANTO ANGEL	948	27	568	216	137	53	315	406	130	44
00 14	SUCINA	298	3	177	87	31	6	14	235	32	11
49 00	TORREAGUERA	1.419	152	744	377	146	277	423	559	114	46
50 00	VALLADOLISES Y LO JURADO	124	3	79	38	4	9	89	18	7	1
00 15	ZARANDONA	1.017	24	429	438	126	83	267	413	207	47
52 00	ZENETA	389	24	194	100	71	21	40	210	91	27
	TOTAL OJÓS	198	4	106	78	10	61	75	33	26	3
00 01	ALQUIBLA (LA)	12	-	7	5	-	4	5	2	1	-
00 02	ARCO (EL)	2	-	2	-	-	1	1	-	-	-
00 03	BARRANCO (EL)	11	-	10	1	-	3	7	1	-	-
00 04	CAMPILLO (EL)	7	-	4	3	-	2	3	1	1	-
00 05	CUNA (LA)	2	-	1	1	-	-	2	-	-	-
00 06	OJÓS	164	4	82	68	10	51	57	29	24	3

25. VIVIENDAS PRINCIPALES SEGÚN SUPERFICIE UTIL Y SEGÚN NÚMERO DE HABITACIONES. (Continúa)

EC/ES	ENTIDADES DE POBLACIÓN	TOTAL	SUPERFICIE				NÚMERO DE HABITACIONES				
			Menos de 60	De 61 a 90	De 91 a 120	Más de 120	Menos de 4	4	5	6	Más de 6
	TOTAL PLIEGO	974	19	337	454	164	56	172	388	252	106
00 04	PLIEGO.....	974	19	337	454	164	56	172	388	252	106
	TOTAL PUERTO-LUMBRERAS	2.956	149	1.531	1.032	244	131	504	1.532	630	159
00 01	CABEZO DE LA JARA	2	2	-	-	-	-	2	-	-	-
01 00	ESPARRAGAL	606	6	238	306	56	26	77	300	146	57
02 00	PUERTO ADENTRO.....	82	7	22	47	6	8	20	35	17	2
03 00	PUERTO-LUMBRERAS.....	2.266	134	1.271	679	182	97	405	1.197	467	100
	TOTAL RICOTE	530	6	134	356	34	100	167	154	67	42
00 01	AINAS	8	-	-	8	-	1	3	4	-	-
00 02	ALCOBA	-	-	-	-	-	-	-	-	-	-
00 03	ALMARCHA	-	-	-	-	-	-	-	-	-	-
00 04	AMBROS	-	-	-	-	-	-	-	-	-	-
00 06	BARRANTINO.....	5	-	-	4	1	-	1	3	1	-
00 05	BERMEJA (LA)	10	-	1	9	-	2	4	3	1	-
00 07	CAÑADA GIL.....	2	-	1	-	1	1	1	-	-	-
00 08	COLLADO GIL.....	9	-	2	7	-	-	7	2	-	-
00 09	CUERDA (LA).....	2	-	1	1	-	-	2	-	-	-
00 10	CUESTA ALTA.....	2	-	1	1	-	1	1	-	-	-
00 11	FUENTE DEL CIENO.....	2	-	1	1	-	1	1	-	-	-
00 12	LICHOR	3	-	2	1	-	2	1	-	-	-
00 13	LOMAS (LAS).....	12	-	6	6	-	6	4	2	-	-
00 14	PATRUENA	-	-	-	-	-	-	-	-	-	-
00 15	RAMBLA DE CHARRARA.....	15	-	6	9	-	5	8	1	-	1
00 16	RICOTE	447	6	109	300	32	76	127	138	65	41
00 17	VENTANAS (LAS).....	3	-	1	2	-	2	1	-	-	-
00 18	VITE	10	-	3	7	-	3	6	1	-	-
	TOTAL SAN JAVIER	4.178	247	2.085	1.300	546	403	899	1.871	812	193
00 02	CALAVERA (LA).....	59	10	28	15	6	3	11	33	5	7
00 03	COLONIA JULIO RUIZ DE ALDA.....	380	23	198	123	36	14	124	162	60	20
00 04	GRAJUELA (LA).....	76	8	32	31	5	3	9	39	18	7
00 12	ISLA MAYOR (O DEL BARON).....	-	-	-	-	-	-	-	-	-	-
00 13	ISLA PERDIGUERA	-	-	-	-	-	-	-	-	-	-
00 05	MANGA DEL MAR MENOR (LA)	202	52	82	46	22	65	67	56	8	6
00 06	MIRADOR (EL)	341	4	169	152	16	9	26	170	119	17
00 07	POZO ALEDO	109	3	33	42	31	53	32	15	5	4
00 08	RODA.....	37	1	10	23	3	25	9	3	-	-
00 09	SAN JAVIER.....	1.830	27	923	568	312	134	367	878	387	64
00 10	SANTIAGO DE LA RIBERA.....	1.087	116	600	265	106	71	236	508	208	64
00 11	TARQUINALES	57	3	10	35	9	26	18	7	2	4
	TOTAL SAN PEDRO DEL PINATAR	3.436	134	1.630	1.119	553	187	594	1.713	765	177
00 02	ANTOLINOS (LOS)	207	-	77	74	56	1	12	117	62	15
00 03	BEATAS (LAS)	34	4	10	14	6	1	2	17	10	4
00 05	CUARTEROS (LOS)	222	13	118	77	14	11	38	127	36	10
00 07	ESPERANZAS (LAS)	229	3	100	95	31	8	81	100	32	8
00 08	GOMEZ (LOS)	23	1	3	17	2	1	2	7	10	3
00 09	IMBERNONES (LOS).....	21	1	5	4	11	1	2	10	4	4
00 10	LOMA DE ABAJO.....	120	7	26	55	32	13	32	36	27	12
00 11	LOMA DE ARRIBA	19	-	3	14	2	-	1	9	4	5
00 13	MOJON (EL)	23	11	9	3	-	18	5	-	-	-
00 16	PACHECAS (LAS).....	22	-	11	7	4	-	4	9	7	2
00 17	PAGAN (LO)	462	45	225	145	47	63	154	182	53	10
00 18	PEÑASCOS (LOS)	37	3	9	17	8	2	6	16	10	3
00 22	SAEZ (LOS)	181	1	63	49	68	20	66	73	15	7
00 23	SALERO (EL).....	48	2	35	7	4	1	5	32	10	-
00 24	SALINAS (LAS).....	7	-	1	5	1	-	-	4	3	-
00 25	SAN PEDRO DEL PINATAR.....	1.721	43	908	520	250	42	171	948	470	90
00 26	TARRAGAS (LOS)	35	-	11	14	10	4	6	16	7	2
00 27	VERAS (LOS)	25	-	16	2	7	1	7	10	5	2

25. VIVIENDAS PRINCIPALES SEGÚN SUPERFICIE ÚTIL Y SEGÚN NÚMERO DE HABITACIONES. (Continúa)

EC/ES	ENTIDADES DE POBLACIÓN	TOTAL	SUPERFICIE				NÚMERO DE HABITACIONES				
			Menos de 60	De 61 a 90	De 91 a 120	Más de 120	Menos de 4	4	5	6	Más de 6
	TOTAL SANTOMERA	2.501	78	1.128	1.094	201	166	541	1.264	425	105
00 02	MATANZAS (CAMPO DE)	164	3	26	120	15	4	6	122	31	1
00 03	SANTOMERA	1.981	71	1.035	735	140	152	449	952	327	101
00 04	SISCAR (EL)	356	4	67	239	46	10	86	190	67	3
	TOTAL TORRE-PACHECO	4.708	26	1.770	2.397	515	78	692	2.069	1.575	294
00 02	BALSICAS	455	5	233	194	23	1	7	28	392	27
00 03	CAMACHOS (LOS)	39	1	9	24	5	-	2	16	18	3
00 05	DOLORES	381	-	223	135	23	5	24	247	77	28
00 06	HORTICHUELA	111	-	27	66	18	-	10	43	51	7
00 07	HOYAMORENA	87	-	16	62	9	-	-	49	31	7
00 08	JIMENADO	221	-	57	124	40	-	15	94	85	27
00 09	MEROÑOS (LOS)	83	-	17	54	12	-	7	37	30	9
00 10	ROLDAN	877	3	383	430	61	24	293	300	218	42
00 11	SAN CAYETANO	164	1	89	58	16	-	17	95	43	9
00 12	SANTA ROSALÍA	43	-	20	16	7	-	5	24	10	4
00 13	TORRE-PACHECO	2.247	16	696	1.234	301	48	312	1.136	620	131
	TOTAL LAS TORRES DE COTILLAS	3.917	38	1.447	1.789	643	183	735	2.222	666	111
00 01	CAMPO DE ABAJO	19	-	12	6	1	-	-	17	2	-
00 02	CAMPO DE ARRIBA	33	1	16	12	4	2	3	27	1	-
00 03	CARAMBAS (LOS)	17	1	11	5	-	2	8	5	1	1
00 04	CONDOMINA (LA)	49	-	34	15	-	-	7	36	5	1
00 05	COTILLAS ANTIGUA	43	2	30	11	-	2	7	28	5	1
00 06	COTO (EL)	13	-	1	6	6	-	1	6	3	3
00 07	FLORIDA (LA)	140	4	63	63	10	6	13	95	25	1
00 08	HUERTA DE ABAJO	20	2	11	6	1	1	6	9	3	1
00 09	HUERTA DE ARRIBA	6	-	5	1	-	-	2	4	-	-
00 10	LOMA (LA)	50	2	28	18	2	11	17	18	4	-
00 11	MATIAS (LOS)	17	-	13	4	-	2	4	10	1	-
00 12	MEDIA LEGUA (LA)	83	-	36	40	7	4	25	43	7	4
00 13	PAGO TOCINO	19	-	17	1	1	-	2	17	-	-
00 14	PARCELAS (LAS)	71	-	21	41	9	1	3	56	8	3
00 15	PARQUE DE LAS PALMERAS	82	-	19	32	31	-	11	29	28	14
00 16	PULPITES (LOS)	140	18	65	50	7	36	50	47	6	1
00 20	RINCON DE LAS DELICIAS	3	-	-	1	2	-	-	-	2	1
00 17	RODEO DE LA ERMITA (EL)	-	-	-	-	-	-	-	-	-	-
00 21	ROMEROS (LOS)	37	-	22	6	9	1	10	18	4	4
00 18	TORRES DE COTILLAS (LAS)	3.075	8	1.043	1.471	553	115	566	1.757	561	76
	TOTAL TOTANA	5.967	314	3.182	1.882	589	246	871	2.807	1.606	437
00 06	HUERTA (LA)	7	-	2	5	-	-	1	4	2	-
05 00	LEBOR	155	6	34	101	14	12	33	67	31	12
02 00	MORTI	97	4	37	34	22	7	9	40	24	17
03 00	PARETON	356	11	115	175	55	9	33	158	123	33
06 00	ÑORICA	87	4	28	50	5	3	10	53	15	6
07 00	RAIGUERO	94	1	21	50	22	7	19	36	23	9
00 07	SIERRA (LA)	8	-	3	2	3	-	-	6	-	2
00 04	TOTANA	5.163	288	2.942	1.465	468	208	766	2.443	1.388	358
00 05	VIÑAS (LAS)	-	-	-	-	-	-	-	-	-	-
	TOTAL ULEA	336	24	145	97	70	54	94	90	63	35
00 01	CUESTA BLANCA	1	-	-	1	-	-	-	1	-	-
00 02	ESTACION (LA)	1	-	-	1	-	-	1	-	-	-
00 03	FICAIRA	1	-	-	-	1	-	-	-	1	-
00 04	LOMAS (LAS)	-	-	-	-	-	-	-	-	-	-
00 05	RAMBLA (LA)	-	-	-	-	-	-	-	-	-	-
00 06	ULEA	332	24	145	95	68	54	93	89	62	34
00 07	VENTA PUÑALES	1	-	-	-	1	-	-	-	-	1
	TOTAL LA UNIÓN	3.835	195	2.328	970	342	245	1.156	1.518	737	179
00 01	PORTMAN	325	18	154	114	39	17	80	136	60	32
00 02	ROCHE	158	10	98	36	14	9	66	52	26	5
03 00	UNIÓN (LA)	3.352	167	2.076	820	289	219	1.010	1.330	651	142

25. VIVIENDAS PRINCIPALES SEGÚN SUPERFICIE ÚTIL Y SEGÚN NÚMERO DE HABITACIONES. (Conclusión)

EC/ES	ENTIDADES DE POBLACIÓN	TOTAL	SUPERFICIE				NÚMERO DE HABITACIONES				
			Menos de 60	De 61 a 90	De 91 a 120	Más de 120	Menos de 4	4	5	6	Más de 6
	TOTAL VILLANUEVA DEL RÍO SEG....	438	19	190	193	36	41	141	155	61	40
00 01	AGUA AMARGA	2	1	1	-	-	1	1	-	-	-
00 03	CAÑADA DE CARTIN	-	-	-	-	-	-	-	-	-	-
00 05	FUENTE MORRA	9	3	5	-	1	3	3	2	1	-
00 02	NUESTRA SEÑORA ASUNCION.....	39	-	38	-	1	1	6	25	3	4
00 07	VILLANUEVA DEL RIO SEGURA.....	336	14	118	173	31	35	107	114	49	31
00 04	VIRGEN DEL CARMEN	52	1	28	20	3	1	24	14	8	5
	TOTAL YECLA.....	8.321	197	3.114	3.473	1.537	116	741	3.407	3.054	1.003
00 01	CAMPO ABAJO.....	43	2	10	11	20	2	5	15	11	10
00 02	CAMPO ARRIBA	84	2	17	29	36	1	6	22	31	24
00 03	RASPAY.....	77	1	51	22	3	1	9	57	9	1
00 04	YECLA	8.117	192	3.036	3.411	1.478	112	721	3.313	3.003	968

26. VIVIENDAS PRINCIPALES SEGÚN INSTALACIONES DE LA VIVIENDA. (*) (Continúa)

EC/ES	ENTIDADES DE POBLACIÓN	TOTAL	Agua corriente	Agua caliente	Refrigeración	Energía eléctrica	Tubo de fonos	Calefacción		Retrete	Baño
								Si	No		
	TOTAL ABANILLA.....	1.845	1.810	1.697	13	1.835	936	2	1.844	1.773	1.721
00 01	ABANILLA.....	899	899	883	10	897	531	1	899	895	886
00 02	ALGARROBO (EL).....	1	-	-	-	-	-	-	1	-	-
00 03	BALONGA.....	2	-	-	-	1	-	-	2	-	-
00 04	BAÑOS (LOS).....	9	9	9	1	9	7	-	9	9	9
00 05	BARINAS.....	320	308	279	-	320	193	-	320	293	285
00 06	CAMPULES.....	5	5	5	-	5	3	-	5	5	5
00 08	CANTON (EL).....	47	47	41	-	47	1	-	47	46	43
00 09	CAÑADA DE LA LEÑA.....	51	51	51	-	51	-	-	51	49	49
00 10	CARRILLOS (LOS).....	12	12	12	-	11	-	-	12	12	12
00 21	CASA CABRERA.....	20	20	18	-	19	3	-	20	20	20
00 11	CHICAMO (EL).....	2	1	-	-	1	-	-	2	1	1
00 22	COLLADO DE LOS GABRIELES (EL).....	9	-	-	-	9	-	-	9	-	-
00 12	HUERTA (LA).....	171	170	160	1	170	106	1	170	163	162
00 13	MACISVENDA.....	177	173	143	1	177	81	-	177	170	152
00 14	MAFRAQUE.....	2	2	2	-	1	-	-	2	2	2
00 15	PARTIDOR (EL).....	44	44	40	-	43	6	-	44	42	40
00 20	RICABACICA.....	9	9	9	-	9	1	-	9	9	9
00 16	SALADO.....	33	33	29	-	33	2	-	33	31	27
00 23	TIERRA COLORADA (LA).....	4	4	3	-	4	-	-	4	4	4
00 17	TOLLE (EL).....	13	13	10	-	13	2	-	13	13	9
00 18	UMBRIA (LA).....	6	6	1	-	6	-	-	6	5	2
00 19	ZARZA (LA).....	9	4	2	-	9	-	-	9	4	4
	TOTAL ABARÁN.....	3.432	3.427	3.323	23	3.402	1.749	49	3.390	3.414	3.353
00 01	ABARÁN.....	2.830	2.829	2.753	21	2.820	1.452	44	2.788	2.820	2.773
00 02	BARRANCO MOLAX.....	169	169	168	-	168	68	-	169	169	169
00 03	BOQUERON (EL).....	15	11	2	-	1	-	-	15	11	5
00 04	CASABLANCA.....	9	9	7	-	9	1	-	9	9	9
00 05	CORONA.....	1	1	1	-	1	1	-	1	1	1
00 06	HOYA DEL CAMPO.....	223	223	221	2	222	143	5	223	223	222
00 07	RAMBLA DE BENITO O CUESTA DE EGEA.....	-	-	-	-	-	-	-	-	-	-
00 09	VERGELES.....	183	183	171	-	181	84	-	183	179	174
00 10	VIRGEN DEL ORO.....	-	-	-	-	-	-	-	-	-	-
	TOTAL ÁGUILAS.....	6.891	6.836	6.374	40	6.787	3.873	23	6.868	6.760	6.695
00 01	ÁGUILAS.....	6.581	6.576	6.205	38	6.552	3.813	20	6.561	6.513	6.450
01 00	BARRANCO.....	6	2	-	-	-	-	-	6	2	2
02 00	CAMPO.....	72	66	53	1	52	27	1	71	64	63
03 00	COCÓN.....	108	99	72	1	98	15	-	108	89	88
04 00	COPE.....	109	84	43	-	77	18	-	109	84	83
05 00	TEBAR.....	15	9	1	-	8	-	2	13	8	9
	TOTAL ALBUDEITE.....	379	378	361	-	378	100	1	378	376	360
00 01	ALBUDEITE.....	379	378	361	-	378	100	1	378	376	360
	TOTAL ALCANTARILLA.....	8.670	8.668	8.467	196	8.642	5.580	92	8.582	8.647	8.586
00 01	ALCANTARILLA.....	8.627	8.625	8.427	196	8.603	5.567	92	8.539	8.604	8.543
00 02	CAÑADA HERMOSA.....	43	43	40	-	39	13	-	43	43	43
	TOTAL ALCÁZARES (LOS).....	1.148	1.148	1.123	29	1.140	661	42	1.106	1.140	1.134
00 01	ALCÁZARES (LOS).....	1.012	1.012	993	20	1.004	607	36	976	1.004	999
00 02	LOMAS DEL RAME (LAS).....	19	19	17	1	19	11	1	18	19	19
00 03	NAREJOS (LOS).....	50	50	49	1	50	23	1	49	50	50
00 04	PUNTA CALERA.....	67	67	64	7	67	20	4	63	67	66
	TOTAL ALEDO.....	270	270	256	3	265	108	7	263	267	264
00 01	ALEDO.....	251	251	242	1	250	105	6	245	250	249
00 02	ALLOZOS (LOS).....	-	-	-	-	-	-	-	-	-	-
00 03	CANALES (LAS).....	8	8	6	2	8	1	-	8	6	6
00 05	MONTYSOL DE ESPUÑA.....	7	7	7	-	7	2	1	6	7	7
00 04	NONIHAY.....	4	4	1	-	-	-	-	4	4	2
00 06	PATALACHE.....	-	-	-	-	-	-	-	-	-	-

26. VIVIENDAS PRINCIPALES SEGÚN INSTALACIONES DE LA VIVIENDA. (*) (Continúa)

EC/ES	ENTIDADES DE POBLACIÓN	TOTAL	Agua co- rriente	Agua ca- liente	Refri- gera- ción	Energía eléct- rica	T. de fono	Calefacción		Retrete	Baño
								Si	No		
	TOTAL ALGUAZAS	1.956	1.951	1.902	29	1.949	1.106	20	1.938	1.921	1.917
00 01	ALGUAZAS.....	1.803	1.799	1.755	29	1.797	1.018	20	1.785	1.775	1.769
01 00	PARAJE (EL).....	111	110	105	-	110	71	-	111	104	106
00 04	PULLAS (LAS).....	42	42	42	-	42	17	-	42	42	42
	TOTAL ALHAMA DE MURCIA	4.242	4.233	4.104	68	4.225	2.205	33	4.211	4.163	4.115
00 01	ALHAMA DE MURCIA.....	3.830	3.829	3.717	62	3.819	2.082	29	3.803	3.768	3.732
00 02	BERRO (EL).....	59	59	55	-	59	1	-	59	55	54
01 00	CAÑADAS (LAS).....	66	62	61	2	64	7	-	66	59	59
02 00	CAÑARICO (EL).....	69	69	67	2	69	44	-	69	68	64
03 00	COSTERA (LA).....	104	104	99	-	104	8	-	104	104	100
04 00	ESPUÑA.....	38	37	37	-	38	25	3	35	37	37
05 00	FLOTAS (LAS).....	7	7	7	-	7	-	-	7	7	6
00 03	GEBAS.....	5	2	1	-	4	-	-	5	2	2
06 00	RAL (EL).....	36	36	35	-	34	21	-	36	35	34
07 00	RAMBLILLAS (LAS).....	28	28	25	2	27	17	1	27	28	27
	TOTAL ARCHENA	3.802	3.800	3.689	94	3.794	1.895	327	3.480	3.763	3.738
00 01	ALGAIDA.....	462	462	457	1	461	201	5	457	461	458
00 02	ARBOLEDAS (LAS).....	87	86	82	-	85	38	1	86	83	82
00 03	ARCHENA.....	2.801	2.801	2.719	90	2.798	1.473	263	2.543	2.776	2.758
00 04	BAÑOS (LOS).....	1	1	1	-	1	1	1	-	1	1
00 05	BARRIO PROVIDENCIA.....	305	305	296	2	304	123	55	250	301	301
00 06	HURTADO.....	18	18	16	-	18	9	-	18	18	17
00 07	SERRETILLA.....	30	29	23	1	29	1	2	28	25	23
00 08	TORRE DEL JUNCO.....	98	98	95	-	98	49	-	98	98	98
	TOTAL BENIEL	1.936	1.935	1.898	19	1.929	955	25	1.914	1.921	1.919
00 01	BASCA (LA).....	103	103	99	-	103	47	-	103	102	103
00 02	BENIEL.....	1.160	1.160	1.154	18	1.158	579	17	1.144	1.154	1.153
00 03	HUERTA (LA).....	291	290	275	-	289	167	6	286	285	283
00 04	MOJON (EL).....	142	142	140	1	142	68	1	142	141	142
00 05	RAIGUERO (EL).....	240	240	230	-	237	94	1	239	239	238
	TOTAL BLANCA	1.666	1.665	1.645	15	1.660	685	3	1.664	1.664	1.654
00 01	ALTO PALOMO.....	116	115	114	-	115	44	-	116	114	114
00 08	BAYNA.....	24	24	24	-	24	10	-	24	24	24
00 03	BLANCA.....	1.104	1.104	1.096	13	1.101	440	2	1.103	1.104	1.096
00 09	CARRETERA ESTACION.....	204	204	196	1	203	91	-	204	204	204
00 04	ESTACION FERREA.....	164	164	162	1	164	80	1	163	164	163
00 07	HUERTA DE ARRIBA.....	-	-	-	-	-	-	-	-	-	-
00 06	RUNES.....	43	43	42	-	42	15	-	43	43	42
00 05	TOLLOS.....	11	11	11	-	11	5	-	11	11	11
	TOTAL BULLAS	2.989	2.989	2.858	13	2.971	1.809	247	2.743	2.970	2.863
00 01	BULLAS.....	2.732	2.732	2.614	11	2.717	1.644	221	2.512	2.716	2.615
00 02	CABEZO (EL).....	-	-	-	-	-	-	-	-	-	-
00 03	CARRASCALEJO (EL).....	2	2	2	-	2	2	-	2	2	2
00 10	CASA DON PEDRO.....	1	1	1	-	1	-	-	1	1	1
00 05	COPA (LA).....	252	252	240	2	250	162	26	226	250	244
00 06	FUENTE CARRASCA.....	-	-	-	-	-	-	-	-	-	-
00 09	LLANO DE BULLAS (EL).....	1	1	1	-	1	1	-	1	1	1
00 07	PRADO (EL).....	1	1	-	-	-	-	-	1	-	-
00 08	UCENDA.....	-	-	-	-	-	-	-	-	-	-
	TOTAL CALASPARRA	2.586	2.580	2.514	42	2.562	996	25	2.562	2.525	2.532
00 01	CALASPARRA.....	2.447	2.443	2.383	38	2.432	967	23	2.425	2.388	2.396
01 00	ESPARRAGAL.....	1	1	1	-	1	-	-	1	1	1
02 00	HONDONERA.....	13	11	8	-	11	1	1	12	11	11
03 00	RIO MORATALLA.....	5	5	5	2	5	2	-	5	5	5
04 00	RIO QUIPAR.....	10	10	7	-	6	2	-	10	10	9
05 00	VALENTIN.....	110	110	110	2	107	24	1	109	110	110

26. VIVIENDAS PRINCIPALES SEGÚN INSTALACIONES DE LA VIVIENDA. (*) (Continúa)

EC/ES	ENTIDADES DE POBLACIÓN	TOTAL	Agua co- rriente	Agua ca- liente	Refri- gera- ción	Energía eléc- trica	T. fono	Calefacción		Retrete	Baño
								Si	No		
	TOTAL CAMPOS DEL RÍO	533	532	516	10	532	219	6	527	526	526
00 01	CAMPOS DEL RÍO.....	510	509	496	9	509	205	6	504	503	503
00 02	CAÑADAS (LAS).....	1	1	1	-	1	1	-	1	1	1
00 07	MARAON.....	-	-	-	-	-	-	-	-	-	-
00 03	RODEO PRIMERO O HUATAZALES....	19	19	17	-	19	13	-	19	19	19
00 04	RODEO SEGUNDO O DE ENMEDIO...	3	3	2	1	3	-	-	3	3	3
00 05	RODEO TERCERO O DE LOS TENDEROS.....	-	-	-	-	-	-	-	-	-	-
	TOTAL CARAVACA DE LA CRUZ	6.163	6.118	5.763	53	6.102	2.883	475	5.690	6.047	5.840
00 01	ALMUDEMA (LA).....	109	107	100	-	108	41	1	108	105	102
00 13	ARCHIVEL.....	378	367	362	1	374	158	-	378	359	342
00 14	BARRANDA.....	294	291	281	-	287	113	18	276	282	277
00 15	BENABLON.....	83	78	72	-	76	2	-	83	68	67
00 03	CANEJA.....	62	62	59	-	62	1	2	60	62	62
00 04	CARAVACA DE LA CRUZ.....	4.523	4.523	4.240	50	4.503	2.429	424	4.101	4.508	4.346
00 16	ENCARNACION (LA).....	99	97	92	-	98	2	4	95	95	91
00 05	HORNICO (EL).....	16	13	12	-	15	-	-	16	12	12
00 06	HUERTA.....	67	65	59	1	62	36	17	50	60	57
01 00	MORAL (EL).....	44	41	30	-	40	1	3	41	35	31
00 18	MORALEJO (EL) Y JUNQUERA (LA)....	53	45	44	-	52	-	-	53	43	43
00 07	NAVARES.....	120	119	114	-	120	25	1	119	117	114
00 08	PINILLA.....	81	81	77	-	81	14	-	81	80	78
00 09	PRADOS (LOS).....	48	47	45	1	48	2	1	47	45	45
02 00	ROYOS (LOS).....	59	58	57	-	51	-	-	59	54	53
00 10	SINGLA.....	127	124	119	-	125	59	4	123	122	120
	TOTAL CARTAGENA.....	48.628	48.552	44.769	1.701	48.309	36.945	1.642	47.032	47.916	47.720
01 00	ALBUJON.....	424	418	410	6	418	227	2	422	412	415
02 00	ALGAR (EL).....	1272	1.266	1.184	54	1.258	818	24	1.248	1.229	1.222
03 00	ALJORRA (LA).....	958	958	916	5	958	570	4	954	930	942
04 00	ALUMBRES.....	872	872	833	18	870	537	6	866	848	852
05 00	BEAL.....	587	585	510	16	581	264	10	577	563	565
06 00	CAMPO NUBLA.....	101	101	21	-	99	74	-	101	97	99
07 00	CANTERAS.....	1.312	1.312	1.262	41	1.309	971	91	1.224	1.288	1.300
00 01	CARTAGENA.....	19.059	19.047	17.404	781	18.947	16.035	1.053	18.037	18.984	18.807
08 00	ESCOMBRERAS.....	226	226	222	6	226	155	8	218	226	226
09 00	HONDON.....	235	234	203	2	235	163	-	235	225	214
10 00	LENTISCAR.....	257	252	219	1	253	136	8	249	241	235
11 00	MAGDALENA (LA).....	529	526	499	11	516	251	1	528	506	520
12 00	MEDICOS (LOS).....	29	29	29	-	29	16	-	29	28	26
13 00	MIRANDA.....	276	276	260	8	276	186	1	275	271	269
14 00	PALMA (LA).....	834	828	755	39	827	586	22	814	793	788
15 00	PERIN.....	244	236	197	3	241	52	1	243	220	222
16 00	PLAN (EL).....	6.693	6.686	6.219	245	6.652	5.113	105	6.590	6.594	6.583
17 00	POZO ESTRECHO.....	740	737	697	12	736	517	12	728	732	733
18 00	PUERTOS (LOS).....	243	242	125	-	240	64	1	242	238	237
19 00	RINCON DE SAN GINES.....	930	925	893	36	925	518	29	902	922	918
20 00	SAN ANTONIO ABAD.....	10.421	10.417	9.794	354	10.355	8.135	135	10.292	10.269	10.275
21 00	SAN FELIX.....	541	535	503	16	537	373	11	530	495	498
22 00	SANTA ANA.....	364	364	355	9	361	252	16	348	355	352
23 00	SANTA LUCIA.....	1.481	1.480	1.259	38	1.460	932	102	1.380	1.450	1.422
	TOTAL CEHEGÍN.....	3.935	3.925	3.567	49	3.912	1.374	367	3.572	3.878	3.684
00 01	AGUA SALADA.....	40	40	27	-	38	13	-	40	35	34
00 02	BURETE.....	3	3	1	-	3	1	-	3	2	1
00 03	CAMPILLO DE LOS JIMENEZ.....	79	79	69	-	79	1	-	79	77	70
00 04	CAMPILLO Y SUERTES.....	16	16	13	-	14	6	3	13	14	14
00 05	CANARA.....	167	167	140	1	166	39	1	166	157	141
00 06	CAÑADA DE CANARA.....	55	55	42	-	55	1	3	52	52	46
00 07	CARRASQUILLA.....	59	58	48	-	58	1	1	58	56	51
00 08	CEHEGÍN.....	3.311	3.308	3.045	47	3.295	1.268	355	2.960	3.290	3.146
00 09	CHAPARRAL.....	69	69	66	1	69	-	-	69	68	65
00 10	ESCOBAR.....	1	1	-	-	1	-	-	1	-	-
00 11	GILICO.....	5	-	-	-	4	-	-	5	-	-

26. VIVIENDAS PRINCIPALES SEGÚN INSTALACIONES DE LA VIVIENDA. (*) (Continúa)

EC/ES	ENTIDADES DE POBLACIÓN	TOTAL	Agua co- rriente	Agua ca- liente	Refri- gera- ción	Energía eléc- trica	T. de fono	Calefacción		Retrete	Baño
								Si	No		
00 12	RIBAZO.....	4	4	4	-	4	1	1	3	4	4
00 13	VALDELPINO.....	-	-	-	-	-	-	-	-	-	-
00 14	VALENTIN.....	126	125	112	-	126	43	3	123	123	112
	TOTAL CEUTÍ.....	1.710	1.710	1.693	28	1.700	823	14	1.696	1.695	1.693
00 03	CEUTÍ.....	1.528	1.528	1.511	26	1.519	786	14	1.514	1.513	1.512
00 04	TORRAOS (LOS).....	182	182	182	2	181	37	-	182	182	181
	TOTAL CIEZA.....	8.462	8.456	8.296	126	8.419	4.434	138	8.327	8.441	8.373
00 01	ALMADENES.....	2	2	2	-	2	-	-	2	2	2
00 02	ASCOY.....	45	45	42	15	42	7	6	39	45	44
00 03	BARRATERA.....	12	12	12	-	12	2	-	12	12	12
00 04	BOLVAX.....	-	-	-	-	-	-	-	-	-	-
00 05	CANADILLO.....	1	1	1	-	1	-	-	1	1	1
00 06	CIEZA.....	8.322	8.319	8.174	110	8.294	4.408	127	8.198	8.304	8.241
00 07	FUENSANTILLA.....	14	14	14	-	14	6	-	14	14	12
00 08	GINETE.....	18	18	14	-	17	-	3	15	18	18
00 09	HORNO.....	3	3	3	-	3	-	1	2	3	3
00 10	MARIPINAR.....	24	24	22	-	22	6	-	24	24	24
00 11	PARRA (LA).....	2	2	1	-	2	-	-	2	2	2
00 12	PERDIGUERA.....	2	2	2	-	1	1	-	2	2	2
00 13	RAMBLAS (LAS).....	13	13	8	1	8	4	-	13	13	11
00 14	TORRE (LA).....	3	-	-	-	-	-	-	3	-	-
00 15	VEREDILLA.....	1	1	1	-	1	-	1	-	1	1
	TOTAL FORTUNA.....	1.602	1.589	1.447	23	1.579	683	15	1.587	1.486	1.450
00 01	AJAUQUE.....	5	5	3	-	5	-	-	5	4	4
00 02	BAÑOS (LOS).....	50	50	48	-	49	34	-	50	49	48
00 03	CAPRES.....	16	15	10	-	15	1	-	16	9	11
00 04	CARRILLOS (LOS).....	5	2	1	-	1	-	-	5	2	2
00 05	CASICAS (LAS).....	18	17	13	-	17	1	-	18	11	12
00 07	FORTUNA.....	1.237	1.237	1.183	20	1.228	607	9	1.228	1.212	1.178
00 08	FUENTE BLANCA.....	27	26	6	-	27	1	3	24	6	7
00 09	GARAPACHA (LA).....	69	68	46	-	69	28	-	69	50	47
00 17	GINETA (LA).....	42	42	42	1	42	1	-	42	40	41
00 10	HOYAHERMOSA.....	13	13	5	-	13	1	2	11	5	6
00 11	MATANZA (LA).....	51	50	43	-	48	3	1	50	47	46
00 12	PEÑA ZAFRA DE ABAJO.....	9	9	6	-	9	1	-	9	7	6
00 13	PEÑA ZAFRA DE ARRIBA.....	20	17	10	1	20	1	-	20	9	9
00 14	PEÑAS (LAS).....	7	6	3	1	4	2	-	7	6	5
00 15	RAMBLA SALADA.....	30	30	26	-	29	2	-	30	27	26
00 16	RAUDA.....	3	2	2	-	3	-	-	3	2	2
	TOTAL FUENTE-ÁLAMO.....	2.555	2.555	2.429	12	2.544	1.427	8	2.548	2.481	2.475
02 00	BALSAPINTADA.....	364	364	354	1	364	198	1	363	355	354
08 00	CANOVAS.....	243	243	214	-	241	118	-	243	211	230
03 00	CUEVAS DE REYLLO.....	222	222	209	1	214	105	-	222	217	218
09 00	FUENTE-ÁLAMO.....	1.177	1.177	1.159	9	1.177	685	4	1.174	1.167	1.151
10 00	PALAS-PINILLA.....	549	549	493	1	548	321	3	546	531	522
	TOTAL JUMILLA.....	5.588	5.553	5.274	106	5.556	2.668	619	4.970	5.380	5.367
00 01	ALBERQUILLA (LA).....	4	4	-	-	3	1	-	4	4	3
00 02	ALQUERIA (LA).....	55	54	53	-	54	4	2	53	53	52
00 03	CAÑADA DEL TRIGO.....	77	75	58	-	76	3	-	77	75	68
00 04	CARCHE (EL).....	9	5	3	-	8	-	-	9	5	5
00 05	ENCEBRAS (LAS).....	44	42	15	-	42	3	-	44	40	30
00 06	ESTACADA (LA).....	47	47	42	-	46	28	1	46	46	47
00 07	FUENTE DEL PINO.....	41	40	36	-	38	3	-	41	38	36
00 08	JUMILLA.....	5.202	5.196	5.035	106	5.190	2.620	616	4.587	5.035	5.060
00 09	RAJA (LA).....	32	25	7	-	30	2	-	32	23	18
00 14	ROMAN.....	10	9	2	-	9	-	-	10	8	5
00 10	SANTA ANA.....	10	9	6	-	9	2	-	10	9	8
00 11	TERMINO DE ARRIBA.....	8	8	3	-	4	-	-	8	7	8
00 12	TORRE DEL RICO.....	27	22	13	-	25	1	-	27	21	15
00 13	ZARZA (LA).....	22	17	1	-	22	1	-	22	16	12

26. VIVIENDAS PRINCIPALES SEGÚN INSTALACIONES DE LA VIVIENDA. (*) (Continúa)

EC/ES	ENTIDADES DE POBLACIÓN	TOTAL	Agua co-riente	Agua ca-liente	Refri-gera-ción	Energía eléc-trica	Télé-fono	Calefacción		Retrete	Baño
								Si	No		
	TOTAL LIBRILLA.....	1.140	1.140	1.126	16	1.133	527	70	1.071	1.133	1.134
00 01	ALAMILLO (EL).....	9	9	9	-	8	5	-	9	8	8
00 02	ALBERQUILLA (LA).....	7	7	7	-	6	6	-	7	7	7
00 03	BELÉN.....	2	2	2	-	2	-	-	2	2	2
00 04	CASA MOLINA (LA).....	1	1	1	-	1	-	-	1	1	1
00 05	EGESA (LA).....	18	18	17	-	17	3	-	18	18	18
00 06	LENTISCOSAS (LAS).....	7	7	7	-	7	-	-	7	7	7
00 07	LIBRILLA.....	1.083	1.083	1.070	16	1.080	503	70	1.014	1.077	1.078
00 08	PALACIOS (LOS).....	4	4	4	-	3	2	-	4	4	4
00 09	PERANA.....	8	8	8	-	8	7	-	8	8	8
00 10	PUJANTAS (LAS).....	-	-	-	-	-	-	-	-	-	-
00 11	VICENTES (LOS).....	1	1	1	-	1	1	-	1	1	1
	TOTAL LORCA.....	18.630	18.366	17.148	174	18.324	9.579	910	17.726	17.879	17570
01 00	AGUADERAS.....	178	170	143	-	169	3	1	177	165	160
02 00	ALMENDRICOS.....	427	423	407	6	407	90	31	396	414	410
03 00	AVILES.....	155	149	137	1	155	59	3	152	147	142
00 01	BARRANCO HONDO.....	6	6	6	-	6	6	-	6	6	6
04 00	BEJAR.....	5	-	-	-	-	-	-	5	-	-
05 00	CAMPILLO.....	826	820	786	2	822	455	4	822	783	769
06 00	CARRASQUILLA.....	27	21	14	-	20	-	-	27	18	16
07 00	CAZALLA.....	595	589	541	9	585	376	7	590	572	574
00 02	COY.....	156	156	143	-	156	56	1	155	154	147
08 00	CULEBRINA.....	-	-	-	-	-	-	-	-	-	-
00 05	DOÑA INES.....	54	54	53	-	54	1	-	54	53	49
10 00	ESCUCHA.....	247	224	181	-	224	5	-	247	216	213
11 00	FONTANARES.....	30	25	10	-	-	-	-	30	17	17
12 00	GARROBILLO.....	21	15	-	-	-	-	-	21	14	8
00 03	HINOJAR.....	16	14	9	-	14	1	-	16	13	10
13 00	HOYA (LA).....	548	546	521	1	542	270	1	547	536	535
14 00	HUMBRIAS.....	5	5	3	-	-	-	-	5	4	3
15 00	JARALES.....	12	8	-	-	2	-	-	12	8	2
00 04	LORCA.....	10.723	10.706	10.197	129	10.695	6.595	835	9.890	10.601	10402
16 00	MARCHENA.....	388	387	376	2	386	206	-	388	371	373
17 00	MORATA.....	165	147	97	1	155	2	1	164	81	110
18 00	NOGALTE.....	24	7	4	-	16	2	-	24	6	6
00 06	ORTILLO.....	10	10	8	-	7	-	-	10	10	10
20 00	PACA (LA).....	327	326	308	1	324	122	2	325	320	312
21 00	PARRILLA.....	119	114	104	1	117	13	2	117	99	101
22 00	POZO HIGUERA.....	135	130	106	-	133	6	-	135	128	126
23 00	PULGARA.....	297	297	281	-	295	189	2	295	286	288
24 00	PUNTARRÓN.....	3	1	1	-	2	-	-	3	1	1
25 00	PURIAS.....	581	542	512	6	567	122	5	577	531	527
26 00	RAMONETE.....	259	228	177	3	238	2	-	259	189	182
27 00	RIO (EL).....	138	135	128	-	137	37	1	137	129	131
29 00	TERCIA.....	654	647	587	3	653	408	1	653	622	615
30 00	TIATA.....	154	152	143	2	154	96	6	148	152	146
31 00	TORREALVILLA.....	46	44	37	-	44	-	-	46	36	37
32 00	TORRECILLA.....	579	564	518	1	570	212	1	578	524	519
33 00	TOVA (LA).....	153	152	132	3	148	52	-	153	147	133
34 00	ZARCILLA DE RAMOS.....	344	343	306	2	343	117	5	339	326	314
35 00	ZARZADILLA DE TOTANA.....	183	183	161	1	179	75	1	183	178	162
36 00	ZARZALICO.....	40	26	11	-	5	1	-	40	22	14
	TOTAL LORQUÍ.....	1.474	1.474	1.459	8	1.469	690	3	1.471	1.465	1.464
00 07	ANCHOSA (LA).....	28	28	28	-	28	2	-	28	28	28
00 03	LORQUÍ.....	1.413	1.413	1.398	8	1.408	684	3	1.410	1.404	1.404
00 04	PALACIOS BLANCOS.....	33	33	33	-	33	4	-	33	33	32
	TOTAL MAZARRÓN.....	4.226	4.164	3.957	53	4.158	1.897	42	4.186	4.056	4.007
00 01	ATALAYA.....	55	53	45	1	52	1	1	54	47	48
00 02	BALSICAS.....	61	60	38	-	59	12	-	61	60	59
00 03	CAÑADAS DEL ROMERO.....	48	46	33	-	42	3	-	48	39	37
00 04	GAÑUELAS.....	29	27	19	-	28	1	-	29	19	19

26. VIVIENDAS PRINCIPALES SEGÚN INSTALACIONES DE LA VIVIENDA. (*) (Continúa)

EC/ES	ENTIDADES DE POBLACIÓN	TOTAL	Agua co- rriente	Agua ca- liente	Refri- gera- ción	Energía eléc- trica	T. de fono	Calefacción		Retrete	Baño
								Si	No		
00 05	GARROBO	15	12	11	-	11	4	-	15	11	11
00 06	IFRE-CAÑADA DE GALLEGO.....	265	260	235	1	261	3	-	265	258	233
00 07	IFRE-PASTRANA.....	118	111	103	1	113	2	-	118	110	98
00 08	LEIVA.....	84	62	40	1	66	5	1	83	48	45
00 09	MAJADA (LA).....	75	70	63	-	73	1	1	74	61	61
00 10	MAZARRÓN	2.015	2.010	1.953	21	2.008	1.085	20	1.996	1.968	1.961
00 11	MINGRANO	1	1	-	-	1	-	-	1	1	1
00 12	MORERAS (LAS)	121	118	110	12	117	15	6	115	110	113
00 13	PUERTO DE MAZARRON.....	1.324	1.322	1.300	16	1.322	765	13	1.312	1.313	1.311
00 14	RINCONES.....	8	6	3	-	1	-	-	8	5	4
00 15	SALADILLO	7	6	4	-	4	-	-	7	6	6
	TOTAL MOLINA DE SEGURA	10.705	10.696	10.512	310	10.646	6.851	265	10.448	10.631	10.618
00 01	ALBARDA	22	22	20	-	21	3	-	22	21	20
00 02	CAMPOTEJAR ALTA.....	57	56	49	-	57	5	-	57	56	55
00 03	CAMPOTEJAR BAJA.....	6	6	6	-	6	1	-	6	6	6
00 05	COMALA.....	22	20	20	-	22	1	-	22	20	20
00 06	ESPADA(LA).....	43	43	42	1	43	13	-	43	42	42
00 07	FENAZAR	93	92	87	1	93	61	-	93	91	91
00 08	HORNERA (LA)	5	5	5	-	5	-	-	5	5	5
00 09	HURONA (LA)	14	13	9	-	14	1	-	14	9	9
00 10	LLANO (EL)	326	326	325	15	320	194	6	323	322	322
00 11	MOLINA DE SEGURA.....	9.110	9.110	8.970	269	9.067	6.058	154	8.961	9.071	9.059
00 12	RELLANO	40	37	31	-	40	-	-	40	34	34
00 13	RIBERA DE MOLINA.....	439	439	433	3	436	261	5	434	434	438
00 14	ROMERAL	223	223	221	15	221	92	97	126	223	223
00 15	TORREALTA	279	278	269	6	275	161	3	276	272	270
00 16	VALIENTES (LOS)	26	26	25	-	26	-	-	26	25	24
	TOTAL MORATALLA	2.744	2.666	2.281	21	2.682	770	66	2.681	2.599	2.355
01 00	ARENAL.....	29	24	14	-	21	1	-	29	23	18
02 00	BEJAR	37	28	23	-	35	1	-	37	23	22
00 03	BENAMOR.....	4	1	1	-	1	1	-	4	1	1
04 00	BENIZAR	332	316	242	1	330	66	4	328	304	278
05 00	CAÑADA DE LA CRUZ.....	99	97	81	-	88	1	2	97	91	85
06 00	COBATILLAS.....	20	18	9	-	20	2	-	20	15	13
12 00	INAZARES.....	26	25	21	-	25	1	-	26	22	22
00 02	MORATALLA	1.796	1.794	1.605	13	1.778	656	55	1.743	1.786	1.613
07 00	RIO SEGURA	16	15	11	-	16	1	-	16	15	13
08 00	ROBLE	19	17	15	-	18	5	-	19	17	17
09 00	ROGATIVA	6	4	1	-	3	1	-	6	3	3
10 00	SAN BARTOLOME.....	242	224	184	2	237	31	5	238	213	191
11 00	SAN JUAN	118	103	74	5	110	3	-	118	86	79
	TOTAL MULA.....	3.808	3.788	3.583	25	3.750	1.554	72	3.739	3.755	3.618
00 01	ALQUIBLA	5	1	-	-	-	-	-	5	1	1
00 02	ARDAL	8	4	3	-	2	2	-	8	4	4
00 03	BAÑOS (LOS).....	24	23	19	1	23	9	-	24	23	23
00 04	CAGITAN.....	11	7	2	-	1	-	-	11	7	7
00 05	CASAS NUEVAS.....	64	64	59	-	59	2	1	63	60	59
00 06	FUENTE LIBRILLA.....	203	203	194	1	199	106	62	143	198	195
00 07	HERREÑA (LA)	3	2	2	-	1	1	-	3	2	2
00 08	HOYA NOGUERA Y CUADRADOS	3	3	3	-	3	1	-	3	3	3
00 09	MULA	3.144	3.143	3.006	22	3.141	1.323	4	3.141	3.124	3.008
00 10	NIÑO (EL)	68	66	57	-	56	16	1	67	65	60
00 11	PINAR HERMOSO	-	-	-	-	-	-	-	-	-	-
00 12	PUEBLA DE MULA (LA).....	134	133	114	1	132	44	4	130	132	124
00 13	RETAMOSA.....	4	4	2	-	1	-	-	4	3	2
00 14	RINCONES.....	5	3	2	-	-	-	-	5	2	2
00 15	YECHAR.....	132	132	120	-	132	50	-	132	131	128
	TOTAL MURCIA	92.703	92.497	88.997	5.085	92.216	71.798	7.503	85.285	91.202	91.211
01 00	ALBATALIA (LA).....	640	637	611	17	635	488	174	468	608	601
02 00	ALBERCA (LA)	2.130	2.128	2.069	104	2.123	1.628	86	2.051	2.090	2.106
03 00	ALGEZARES	1.157	1.157	1.149	19	1.151	853	76	1.083	977	1.140

26. VIVIENDAS PRINCIPALES SEGÚN INSTALACIONES DE LA VIVIENDA. (*) (Continúa)

EC/ES	ENTIDADES DE POBLACIÓN	TOTAL	Agua co- rriente	Agua ca- liente	Refri- gera- ción	Energía eléc- trica	T. fono	Calefacción		Retrete	Baño
								Si	No		
04 00	ALJUCER	1.646	1.644	1.556	34	1.627	1.218	49	1.597	1.615	1.600
05 00	ALQUERIAS	1.164	1.164	1.151	14	1.159	746	51	1.114	1.159	1.155
06 00	ARBOLEJA (LA)	634	631	596	8	623	506	32	603	599	587
00 02	BAÑOS Y MENDIGO	53	53	48	1	51	3	4	49	46	48
00 03	BARQUEROS	247	247	228	-	246	172	2	245	243	239
00 16	BENIAJAN	2.004	1.993	1.928	54	1.987	1.546	70	1.934	1.976	1.970
10 00	CABEZO DE TORRES	2.270	2.268	2.190	62	2.254	1.576	55	2.217	2.245	2.240
11 00	CAÑADA HERMOSA	8	6	6	-	4	4	-	8	6	6
12 00	CAÑADAS DE SAN PEDRO	80	74	63	-	75	5	-	80	73	66
00 04	CARRASCOY	48	48	41	1	48	3	-	48	35	40
00 05	CASILLAS (LUGAR DE) O ERMITA DE BUENDIA	666	666	653	13	664	482	30	637	628	652
17 00	CHURRA	822	822	811	8	816	589	4	818	815	805
15 00	COBATILLAS	485	476	466	3	483	269	1	484	442	439
16 00	CORVERA	530	518	502	6	516	287	10	522	506	509
00 06	DOLORES (LOS)	1.206	1.198	1.150	26	1.192	913	19	1.188	1.156	1.170
19 00	ERA ALTA	819	808	760	16	803	594	56	763	773	772
20 00	ESPARRAGAL	783	775	750	24	775	544	4	780	757	758
21 00	GARRES Y LAGES	1.200	1.191	1.146	32	1.200	937	61	1.139	1.099	1.099
22 00	GEA Y TRUYOLS	92	91	73	-	91	5	1	91	83	85
23 00	GUADALUPE	1.011	1.011	985	16	1.005	738	23	988	988	1.004
00 07	JAVALI NUEVO	911	911	825	15	895	487	3	908	907	901
25 00	JAVALI VIEJO	628	628	618	20	626	433	16	615	616	620
26 00	JERONIMOS Y AVILESES Y BALSICAS DE ARRIBA	175	169	142	4	172	102	-	175	155	149
28 00	LLANO DE BRUJAS	1.113	1.112	1.079	36	1.111	876	10	1.104	1.080	1.082
00 08	LOBOSILLO	337	328	316	1	335	228	2	335	324	320
00 09	MARTINEZ DEL PUERTO (LOS)	181	173	165	1	167	130	4	178	168	168
30 00	MONTEAGUDO	980	976	934	22	973	711	7	974	946	940
00 01	MURCIA	44.558	44.555	42.777	3.474	44.473	37.954	5985	38.602	44.444	44.394
31 00	NONDUERMAS	642	642	622	11	642	491	18	625	628	622
00 17	PALMAR (EL) O LUGAR DE DON JUAN	4.132	4.130	4.061	172	4.122	3.079	97	4.039	4.116	4.120
00 10	PUEBLA DE SOTO	454	453	430	4	453	285	1	454	446	445
35 00	PUENTE TOCINOS	2.581	2.580	2.532	518	2.566	2.001	53	2.532	2.550	2.557
36 00	PUNTAL (EL)	586	584	552	9	583	376	12	574	570	541
32 00	ÑORA (LA)	900	898	874	19	892	606	14	886	889	881
37 00	RAAL (EL)	1.345	1.344	1.313	25	1.327	756	10	1.337	1.336	1.324
38 00	RAMOS (LOS)	743	738	695	13	730	520	10	733	712	702
00 11	RAYA (LA)	663	662	636	7	655	446	6	658	645	646
00 12	RINCON DE BENISCORNIA	195	192	184	3	194	140	2	193	184	184
41 00	RINCON DE SECA	659	657	623	15	646	468	10	650	642	623
42 00	SAN BENITO	1.998	1.987	1.933	50	1.976	1.486	33	1.967	1.968	1.969
00 18	SAN GINES	387	385	353	10	384	293	5	383	355	351
00 19	SAN JOSE DE LA VEGA	615	615	588	10	614	452	27	589	576	572
43 00	SANGONERA LA SECA	985	964	908	23	971	411	91	894	938	935
00 13	SANGONERA LA VERDE O ERMITA NUEVA	1.764	1.759	1.742	39	1.755	1.153	10	1.754	1.721	1.721
45 00	SANTA CRUZ	588	583	544	19	585	414	10	579	566	564
46 00	SANTIAGO Y ZARAICHE	693	692	677	20	687	523	2	691	683	684
47 00	SANTO ANGEL	948	946	940	47	942	732	45	903	934	938
00 14	SUCINA	298	295	284	1	296	188	2	296	287	283
49 00	TORREAGUERA	1.419	1.405	1.335	13	1.392	899	197	1.232	1.391	1.391
50 00	VALLADOLISES Y LO JURADO	124	124	119	-	123	90	-	124	119	120
00 15	ZARANDONA	1.017	1.017	890	23	1.012	729	8	1.009	1.014	1.005
52 00	ZENETA	389	387	374	3	389	233	5	385	373	368
	TOTAL OJÓS	198	198	159	-	198	35	-	198	135	176
00 01	ALQUIBLA (LA)	12	12	1	-	12	-	-	12	11	8
00 02	ARCO (EL)	2	2	2	-	2	-	-	2	-	2
00 03	BARRANCO (EL)	11	11	2	-	11	-	-	11	11	7
00 04	CAMPILLO (EL)	7	7	2	-	7	1	-	7	7	6
00 05	CUNA (LA)	2	2	-	-	2	-	-	2	2	2
00 06	OJÓS	164	164	152	-	164	34	-	164	104	151
	TOTAL PLIEGO	974	974	971	6	972	420	6	968	969	942
00 04	PLIEGO	974	974	971	6	972	420	6	968	969	942

26. VIVIENDAS PRINCIPALES SEGÚN INSTALACIONES DE LA VIVIENDA. (*) (Continúa)

EC/ES	ENTIDADES DE POBLACIÓN	TOTAL	Agua co- rriente	Agua ca- liente	Refrige- ra- ción	Energía eléc- trica	T.V. de fono	Calefacción		Retrete	Baño
								Si	No		
	TOTAL PUERTO-LUMBRERAS	2.956	2.909	2.642	39	2.913	1.247	69	2.888	2.836	2.766
00 01	CABEZO DE LA JARA	2	-	-	-	-	-	-	2	-	-
01 00	ESPARRAGAL	606	582	498	7	591	51	6	600	558	552
02 00	PUERTO ADENTRO.....	82	69	55	-	76	3	-	82	61	60
03 00	PUERTO-LUMBRERAS.....	2.266	2.258	2.089	32	2.246	1.193	63	2.204	2.217	2.154
	TOTAL RICOTE	530	502	460	1	449	104	-	530	469	463
00 01	AINAS	8	4	1	-	-	-	-	8	4	4
00 02	ALCOBA	-	-	-	-	-	-	-	-	-	-
00 03	ALMARCHA.....	-	-	-	-	-	-	-	-	-	-
00 04	AMBROS	-	-	-	-	-	-	-	-	-	-
00 06	BARRANDINO.....	5	5	4	-	1	-	-	5	5	5
00 05	BERMEJA (LA)	10	9	4	-	2	-	-	10	5	3
00 07	CAÑADA GIL.....	2	1	-	-	-	-	-	2	1	-
00 08	COLLADO GIL.....	9	8	5	-	-	-	-	9	4	4
00 09	CUERDA (LA).....	2	2	-	-	-	-	-	2	2	2
00 10	CUESTA ALTA.....	2	-	-	-	-	-	-	2	-	-
00 11	FUENTE DEL CIENO.....	2	2	1	-	-	-	-	2	1	1
00 12	LICHOR	3	1	-	-	-	-	-	3	-	1
00 13	LOMAS (LAS).....	12	4	1	-	-	-	-	12	3	2
00 14	PATRUENA.....	-	-	-	-	-	-	-	-	-	-
00 15	RAMBLA DE CHARRARA.....	15	11	4	-	1	-	-	15	4	4
00 16	RICOTE	447	447	439	1	445	104	-	447	437	431
00 17	VENTANAS (LAS).....	3	-	-	-	-	-	-	3	-	-
00 18	VITE	10	8	1	-	-	-	-	10	3	6
	TOTAL SAN JAVIER	4.178	4.152	4.065	67	4.160	2.770	338	3.843	4.116	4.116
00 02	CALAVERA (LA).....	59	55	54	1	58	36	3	56	52	52
00 03	COLONIA JULIO RUIZ DE ALDA.....	380	380	373	2	379	307	145	237	380	380
00 04	GRAJUELA (LA).....	76	69	65	-	74	27	1	76	66	65
00 12	ISLA MAYOR (O DEL BARON).....	-	-	-	-	-	-	-	-	-	-
00 13	ISLA PERDIGUERA.....	-	-	-	-	-	-	-	-	-	-
00 05	MANGA DEL MAR MENOR (LA).....	202	202	201	9	202	99	25	177	201	202
00 06	MIRADOR (EL).....	341	340	325	8	340	166	2	339	338	333
00 07	POZO ALEDO	109	103	92	1	109	54	1	108	100	101
00 08	RODA.....	37	37	37	1	37	15	-	37	37	37
00 09	SAN JAVIER.....	1.830	1.828	1.812	20	1.827	1.218	85	1.745	1.821	1.819
00 10	SANTIAGO DE LA RIBERA.....	1.087	1.087	1.064	25	1.079	839	75	1.012	1.073	1.079
00 11	TARQUINALES	57	51	42	-	55	9	1	56	48	48
	TOTAL SAN PEDRO DEL PINATAR.....	3.436	3.430	3.363	80	3.424	2.430	152	3.286	3.390	3.396
00 02	ANTOLINOS (LOS).....	207	207	206	4	207	148	4	205	207	207
00 03	BEATAS (LAS)	34	33	30	-	34	15	-	34	33	33
00 05	CUARTEROS (LOS).....	222	222	220	-	222	143	7	215	222	222
00 07	ESPERANZAS (LAS).....	229	229	221	7	226	155	4	225	229	227
00 08	GOMEZ (LOS).....	23	23	22	-	23	13	-	23	23	23
00 09	IMBERNONES (LOS).....	21	21	19	-	21	13	-	21	20	20
00 10	LOMA DE ABAJO.....	120	120	111	-	120	82	9	111	117	115
00 11	LOMA DE ARRIBA.....	19	19	17	-	19	11	-	19	18	19
00 13	MOJON (EL).....	23	23	23	-	23	6	-	23	23	23
00 16	PACHECAS (LAS).....	22	22	22	2	22	7	3	19	22	22
00 17	PAGAN (LO).....	462	462	461	6	462	329	6	456	462	462
00 18	PEÑASCOS (LOS).....	37	37	35	2	37	16	2	35	32	33
00 22	SAEZ (LOS).....	181	179	170	5	180	121	4	177	175	174
00 23	SALERO (EL).....	48	48	46	2	48	31	-	48	46	46
00 24	SALINAS (LAS).....	7	7	7	-	7	1	-	7	7	7
00 25	SAN PEDRO DEL PINATAR.....	1.721	1.720	1.697	50	1.713	1.299	111	1.610	1.702	1.707
00 26	TARRAGAS (LOS).....	35	35	34	2	35	25	1	34	31	35
00 27	VERAS (LOS).....	25	23	22	-	25	15	1	24	21	21
	TOTAL SANTOMERA.....	2.501	2.497	2.471	72	2.500	1.391	31	2.471	2.449	2.461
00 02	MATANZAS (CAMPO DE).....	164	163	161	3	164	9	-	164	162	162

26. VIVIENDAS PRINCIPALES SEGÚN INSTALACIONES DE LA VIVIENDA. (*) (Continúa)

EC/ES	ENTIDADES DE POBLACIÓN	TOTAL	Agua co- rriente	Agua ca- liente	Refri- gera- ción	Energía eléc- trica	T. de fono	Calefacción		Retrete	Baño
								Si	No		
00 03	SANTOMERA.....	1.981	1.978	1.958	66	1.980	1.228	27	1.955	1.932	1.944
00 04	SISCAR (EL).....	356	356	352	3	356	154	4	352	355	355
	TOTAL TORRE-PACHECO.....	4.708	4.698	4.610	66	4.684	2.740	59	4.653	4.609	4.621
00 02	BALSICAS.....	455	454	444	2	451	284	5	450	450	450
00 03	CAMACHOS (LOS).....	39	39	37	-	38	23	1	38	39	39
00 05	DOLORES.....	381	379	374	2	381	186	2	379	369	375
00 06	HORTICHUELA.....	111	111	110	-	111	32	-	111	111	111
00 07	HOYAMORENA.....	87	87	86	2	85	56	-	87	85	84
00 08	JIMENADO.....	221	220	209	-	219	14	15	206	214	211
00 09	MEROÑOS (LOS).....	83	82	76	-	83	47	-	83	72	69
00 10	ROLDAN.....	877	877	874	8	875	392	6	873	874	875
00 11	SAN CAYETANO.....	164	160	150	5	160	73	-	164	128	139
00 12	SANTA ROSALIA.....	43	43	43	-	43	7	-	43	34	35
00 13	TORRE-PACHECO.....	2.247	2.246	2.207	47	2.238	1.626	30	2.219	2.233	2.233
	TOTAL LAS TORRES DE COTILLAS	3.917	3.913	3.838	125	3.909	2.123	44	3.874	3.865	3.852
00 01	CAMPO DE ABAJO.....	19	19	19	-	19	5	1	18	19	19
00 02	CAMPO DE ARRIBA.....	33	33	32	-	33	14	1	32	30	30
00 03	CARAMBAS (LOS).....	17	17	16	1	16	11	-	17	15	15
00 04	CONDOMINA (LA).....	49	49	49	-	49	16	-	49	47	47
00 05	COTILLAS ANTIGUA.....	43	43	42	-	43	14	-	43	42	42
00 06	COTO (EL).....	13	13	13	1	13	11	1	12	13	13
00 07	FLORIDA (LA).....	140	140	133	4	140	65	-	140	139	137
00 08	HUERTA DE ABAJO.....	20	20	18	-	19	16	-	20	18	18
00 09	HUERTA DE ARRIBA.....	6	6	6	-	6	-	-	6	6	6
00 10	LOMA (LA).....	50	48	45	1	50	30	-	50	41	41
00 11	MATIAS (LOS).....	17	17	17	-	17	11	-	17	15	15
00 12	MEDIA LEGUA (LA).....	83	83	80	1	83	51	-	83	77	77
00 13	PAGO TOCINO.....	19	19	19	-	19	4	-	19	19	19
00 14	PARCELAS (LAS).....	71	71	68	1	71	31	1	70	70	70
00 15	PARQUE DE LAS PALMERAS.....	82	82	81	10	82	70	11	71	82	82
00 16	PULPITES (LOS).....	140	140	129	5	139	77	1	139	133	132
00 20	RINCON DE LAS DELICIAS.....	3	3	3	1	3	3	1	2	3	3
00 17	RODEO DE LA ERMITA (EL).....	-	-	-	-	-	-	-	-	-	-
00 21	ROMEROS (LOS).....	37	37	36	3	37	32	4	33	37	36
00 18	TORRES DE COTILLAS (LAS).....	3.075	3.073	3.032	97	3.070	1.662	23	3.053	3.059	3.050
	TOTAL TOTANA.....	5.967	5.958	5.759	39	5.922	3.245	16	5.953	5.822	5.745
00 06	HUERTA (LA).....	7	5	5	-	5	4	-	7	4	5
05 00	LEBOR.....	155	155	145	1	143	28	1	154	150	148
02 00	MORTI.....	97	95	88	1	90	65	3	94	93	90
03 00	PARETON.....	356	356	349	1	352	157	-	356	347	343
06 00	ÑORICA.....	87	86	82	1	83	46	-	87	85	84
07 00	RAIGUERO.....	94	94	85	3	91	6	-	94	85	83
00 07	SIERRA (LA).....	8	8	6	-	6	1	-	8	6	6
00 04	TOTANA.....	5.163	5.159	4.999	32	5.152	2.938	12	5.153	5.052	4.986
00 05	VIÑAS (LAS).....	-	-	-	-	-	-	-	-	-	-
	TOTAL ULEA.....	336	335	303	4	335	174	4	333	330	326
00 01	CUESTA BLANCA.....	1	1	1	-	1	1	-	1	1	1
00 02	ESTACION (LA).....	1	-	-	-	-	-	-	1	-	-
00 03	FICAIRA.....	1	1	1	-	1	1	1	-	1	1
00 04	LOMAS (LAS).....	-	-	-	-	-	-	-	-	-	-
00 05	RAMBLA (LA).....	-	-	-	-	-	-	-	-	-	-
00 06	ULEA.....	332	332	300	4	332	171	3	330	327	323
00 07	VENTA PUÑALES.....	1	1	1	-	1	1	-	1	1	1
	TOTAL LA UNIÓN.....	3.835	3.832	3.723	17	3.822	2.513	15	3.820	3.765	3.735
00 01	PORTMAN.....	325	325	312	-	324	127	-	325	324	317
00 02	ROCHE.....	158	158	157	-	158	76	-	158	158	158
03 00	UNIÓN (LA).....	3.352	3.349	3.254	17	3.340	2.310	15	3.337	3.283	3.260

26. VIVIENDAS PRINCIPALES SEGÚN INSTALACIONES DE LA VIVIENDA. (*) (Conclusión)

EC/ES	ENTIDADES DE POBLACIÓN	TOTAL	Agua co- rriente	Agua ca- liente	Refri- gera- ción	Energía eléc- trica	T. de fono	Calefacción		Retrete	Baño
								Si	No		
	TOTAL VILLANUEVA DEL RÍO SEG....	438	437	412	27	434	199	1	437	435	433
00 01	AGUA AMARGA	2	2	1	-	1	-	-	2	1	1
00 03	CAÑADA DE CARTIN	-	-	-	-	-	-	-	-	-	-
00 05	FUENTE MORRA	9	9	8	-	7	3	-	9	8	8
00 02	NUESTRA SEÑORA ASUNCION.....	39	39	37	1	39	13	-	39	39	39
00 07	VILLANUEVA DEL RIO SEGURA.....	336	335	314	26	336	162	-	336	335	333
00 04	VIRGEN DEL CARMEN	52	52	52	-	51	21	1	51	52	52
	TOTAL YECLA.....	8.321	8.319	7.953	61	8.293	5.379	1.802	6.530	8.298	8.134
00 01	CAMPO ABAJO.....	43	42	37	2	37	24	12	31	42	41
00 02	CAMPO ARRIBA	84	83	80	-	82	56	31	53	83	83
00 03	RASPAY.....	77	77	76	-	77	2	-	77	77	77
00 04	YECLA	8.117	8.117	7.760	59	8.097	5.297	1.759	6.369	8.096	7.933

(*) En cada concepto, excepto en calefacción, se incluye el número de viviendas que poseen esa instalación, y por diferencia se obtienen aquellas que carecen de la misma.

ANEXO



INSTITUTO NACIONAL DE ESTADISTICA

Desde el año 1778 en que nuestro país realiza el primer Censo donde se recogen datos individuales de todas las personas, se han efectuado recuentos periódicos de viviendas y personas que han constituido la base para poder realizar proyecciones de población, anticipando así las necesidades futuras de los ámbitos educativo, sanitario, asistencial, de vivienda, etc.

Este Censo de 1991 en el que solicitamos su colaboración, ha contemplado las necesidades de información del Estado, de las Comunidades Autónomas y de los Ayuntamientos. Sus datos personales quedarán amparados por el **secreto estadístico** según el Art. 13 de la Ley de la Función Estadística Pública.

Para garantizar el éxito de este Censo es preciso que colaboren **todas** las personas, los datos sean **veraces** y se faciliten en el **plazo** requerido. Un Agente Censal, debidamente acreditado, se presentará en su vivienda a recoger el cuestionario censal.

Gracias por su colaboración.

José Quevedo
Presidente del INE

A cumplimentar por el Agente Censal

Provincia	<input type="text"/>
Municipio	<input type="text"/>
Ent. Colectiva	<input type="text"/>
Ent. Singular	<input type="text"/>
Núcleo o diseminado	<input type="text"/>
<input type="text"/>	
Calle / Plaza / Carretera...	
<input type="text"/>	<input type="text"/>
Número o Km.	Escalera
<input type="text"/>	<input type="text"/>
Planta o Piso	Puerta
<input type="text"/>	<input type="text"/>
Código Postal	<input type="text"/>

Personas en la Vivienda

Residentes	Transeúntes	Distrito	<input type="text"/>
Presentes	Ausentes	Sección	<input type="text"/>
V <input type="checkbox"/> M <input type="checkbox"/>	V <input type="checkbox"/> M <input type="checkbox"/>	Manzana	<input type="text"/>
		Nº del Edificio	<input type="text"/>
		Nº de la Vivienda	<input type="text"/>
		Nº de Hogares en la Vivienda	<input type="text"/>
		Hogar Nº	<input type="text"/>
		Nº de cuestionarios en el Hogar	<input type="text"/>
		Cuestionario Nº	<input type="text"/>



Censos de Población y Viviendas 1991
Cuestionario

Censos de Población y Viviendas 1991

Fecha de referencia 1 de marzo de 1991

Relación de personas que deben inscribirse

¿Quién debe inscribirse?

- Todas las personas con domicilio habitual en la vivienda, incluso las que se encontraban temporalmente ausentes del municipio el viernes 1 de marzo de 1991 (residentes presentes y ausentes).
- Todas las personas que hayan pasado la noche del jueves 28 de febrero al viernes 1 de marzo en la vivienda, pero tienen el domicilio habitual en otro municipio (transeúntes).
- Como casos particulares se tendrá cuidado de:
 - No incluir a los nacidos después de las 0 horas del viernes 1 de marzo.*
 - Incluir a los fallecidos después de las 0 horas del viernes 1 de marzo.*

Cumplimente la tabla que figura a continuación en el siguiente orden:

- Persona N° 1 (Persona principal).
- Personas residentes (presentes o ausentes) emparentadas con la persona principal (cónyuge o pareja, hijos, yernos, nueras, nietos, padres y otros parientes).
- Personas residentes (presentes o ausentes) no emparentadas con la persona principal (servicio doméstico, huéspedes, compañeros de apartamento, etc.).
- Finalmente, personas que, emparentadas o no con la persona principal, hayan pernoctado el 28 de febrero en la vivienda, pero tienen el domicilio habitual en otro municipio.

Normalmente todas las personas que habitan en la vivienda deberán ser relacionadas en esta tabla. Solamente cuando en una misma vivienda haya grupos diferentes que no compartan ningún tipo de gastos se anotará uno de dichos grupos en esta tabla y se solicitarán más cuestionarios al Agente Censal, inscribiéndose cada grupo en un cuestionario.

Tabla: Relación de personas

N° de orden	Nombre	Apellidos
Persona N° 1 (Persona principal)		
Persona N° 2		
Persona N° 3		
Persona N° 4		
Persona N° 5		
Persona N° 6		
Persona N° 7		
Persona N° 8		
Persona N° 9		
Persona N° 10		
Persona N° 11		
Persona N° 12		
Persona N° 13		
Persona N° 14		
Persona N° 15		

Instrucciones para la cumplimentación de las páginas siguientes

1. Cada cuestionario tiene capacidad para recoger los datos de un máximo de seis personas.
Si son más de seis las personas que figuran en la Tabla de la página 2, solicite más cuestionarios al Agente Censal; en este caso, corrija el número de las personas en el segundo cuestionario y sucesivos:

Persona N° , Persona N° ,

2. No se olvide de cumplimentar en la última página los datos de la vivienda.
Si utiliza más de un cuestionario, ponga los datos de la vivienda solamente en el primero.
3. -En las preguntas con diversas opciones, señale con un aspa (X) la que proceda.
-Cuando tenga que contestar números, anótelos en las casillas correspondientes, alineados a la derecha. ()

-Cuando tenga que escribir el nombre de una provincia, municipio o país o cuando se le solicite una descripción, hágalo siempre con letras mayúsculas, utilizando una casilla para cada letra y separando las palabras por un espacio en blanco:

S I A N T A C R U Z
D E T E N E R I F E

- Si no tuviera espacio suficiente, procure utilizar abreviaturas de uso común.
-Tenga en cuenta que para los países deberá anotar el nombre que tengan actualmente.
4. En las páginas siguientes, escriba, en primer lugar, en las cabeceras de las columnas y en el mismo orden de la Tabla, los nombres y apellidos de las personas relacionadas.
El resto del cuestionario se cumplimentará anotando los datos de cada persona en la columna que le haya correspondido.
 5. Si necesita ayuda para cumplimentar este cuestionario, pídala al Agente Censal o consútenos al número telefónico de llamada gratuita:

900 - 11 25 11

6. Una vez cumplimentado el cuestionario, el Agente Censal pasará por su domicilio a recogerlo.

Legislación

Obligación de facilitar los datos

La Ley 4/1990, de 29 de junio de 1990, establece la obligatoriedad de facilitar los datos que se soliciten para los Censos de Población y Viviendas (Disposición adicional cuarta).

Secreto Estadístico.

Serán objeto de protección y quedarán amparados por el secreto estadístico los datos personales que obtengan los servicios estadísticos tanto directamente de los informantes como a través de fuentes administrativas (Art. 13.1 de la Ley de la Función Estadística Pública de 9 de mayo de 1989).

Todo el personal estadístico tendrá la obligación de preservar el secreto estadístico (Art. 17.1 de la Ley de la Función Estadística Pública de 9 de mayo de 1989).

Sanciones.

La negativa a facilitar los datos requeridos o la inexactitud en los mismos puede ser causa de sanción (Título V de la Ley de la Función Estadística Pública de 9 de mayo de 1989).

Persona N°

Persona N°

1. Transcribir nombre y apellidos en el mismo orden en que figuran en la Tabla de la página 2.

Nombre

Nombre

1er Apellido

1er Apellido

2º Apellido

2º Apellido

1

2. Relación con la persona principal.

En el caso de la persona n° 1 se anotará el aspa en Persona principal

1 Persona Principal

1 Persona Principal

2 Cónyuge o pareja

2 Cónyuge o pareja

3 Hijo/a

3 Hijo/a

4 Padre o madre

4 Padre o madre

5 Suegro/a

5 Suegro/a

6 Yerno o nuera

6 Yerno o nuera

7 Nieto/a

7 Nieto/a

8 Hermano/a, cuñado/a

8 Hermano/a, cuñado/a

9 Otro pariente

9 Otro pariente

10 Servicio doméstico

10 Servicio doméstico

11 Huésped

11 Huésped

12 Otra relación (de no parentesco)

12 Otra relación (de no parentesco)

3. Sólo si se ha respondido 10, 11 ó 12 en la pregunta anterior.

¿Está emparentado con alguna persona inscrita en la Tabla de la página 2?

Si estuviera emparentado con más de una persona anote el n° de orden de la que aparezca primero en la Tabla.

1 Sí:

N° de orden de esa persona

1 Sí:

N° de orden de esa persona

6 No

6 No

4. ¿Figura su cónyuge o pareja en la Tabla de la página 2?

1 Sí:

N° de orden del cónyuge o pareja

1 Sí:

N° de orden del cónyuge o pareja

6 No

6 No

5. ¿Figura su padre o su madre en la Tabla de la página 2?

Si figuran ambos, anote el n° de orden del que aparezca primero en la Tabla.

1 Sí:

N° de orden de su padre o de su madre

1 Sí:

N° de orden de su padre o de su madre

6 No

6 No

6. Sexo

1 Varón

1 Varón

6 Mujer

6 Mujer

7. Fecha de nacimiento

Ejemplo:
Persona nacida el 11 de marzo de 1947

Día Mes Año

Día Mes Año

Día Mes Año

Persona N°

Persona N°

Persona N°

Persona N°

Nombre

Nombre

Nombre

Nombre

1er Apellido

1er Apellido

1er Apellido

1er Apellido

2º Apellido

2º Apellido

2º Apellido

2º Apellido

- 1 Persona Principal
- 2 Cónyuge o pareja
- 3 Hijo/a
- 4 Padre o madre
- 5 Suegro/a
- 6 Yerno o nuera
- 7 Nieto/a
- 8 Hermano/a, cuñado/a
- 9 Otro pariente
- 10 Servicio doméstico
- 11 Huésped
- 12 Otra relación (de no parentesco)

- 1 Persona Principal
- 2 Cónyuge o pareja
- 3 Hijo/a
- 4 Padre o madre
- 5 Suegro/a
- 6 Yerno o nuera
- 7 Nieto/a
- 8 Hermano/a, cuñado/a
- 9 Otro pariente
- 10 Servicio doméstico
- 11 Huésped
- 12 Otra relación (de no parentesco)

- 1 Persona Principal
- 2 Cónyuge o pareja
- 3 Hijo/a
- 4 Padre o madre
- 5 Suegro/a
- 6 Yerno o nuera
- 7 Nieto/a
- 8 Hermano/a, cuñado/a
- 9 Otro pariente
- 10 Servicio doméstico
- 11 Huésped
- 12 Otra relación (de no parentesco)

- 1 Persona Principal
- 2 Cónyuge o pareja
- 3 Hijo/a
- 4 Padre o madre
- 5 Suegro/a
- 6 Yerno o nuera
- 7 Nieto/a
- 8 Hermano/a, cuñado/a
- 9 Otro pariente
- 10 Servicio doméstico
- 11 Huésped
- 12 Otra relación (de no parentesco)

1 Sí:
Nº de orden de esa persona

1 Sí:
Nº de orden de esa persona

1 Sí:
Nº de orden de esa persona

1 Sí:
Nº de orden de esa persona

6 No

6 No

6 No

6 No

1 Sí:
Nº de orden del cónyuge o pareja

1 Sí:
Nº de orden del cónyuge o pareja

1 Sí:
Nº de orden del cónyuge o pareja

1 Sí:
Nº de orden del cónyuge o pareja

6 No

6 No

6 No

6 No

1 Sí:
Nº de orden de su padre o de su madre

1 Sí:
Nº de orden de su padre o de su madre

1 Sí:
Nº de orden de su padre o de su madre

1 Sí:
Nº de orden de su padre o de su madre

6 No

6 No

6 No

6 No

1 Varón

1 Varón

1 Varón

1 Varón

6 Mujer

6 Mujer

6 Mujer

6 Mujer

Día Mes Año

Día Mes Año

Día Mes Año

Día Mes Año

Persona N° [1]

Persona N° [2]

1. Transcribir nombre y apellidos en el mismo orden en que figuran en la Tabla de la página 2.

Nombre

Nombre

1er Apellido

1er Apellido

2º Apellido

2º Apellido

2 8. Nacionalidad

1 Española

1 Española

2 Española y otra:

2 Española y otra:

País de la otra nacionalidad:

País de la otra nacionalidad:

3 Extranjera:

3 Extranjera:

País:

País:

4 Apátrida

4 Apátrida

9. Sólo para extranjeros y apátridas.
Año de su última llegada a España

Año

[1] _____

Año

[1] _____

10. Situación de residencia

Presente: Residente habitual en el municipio que el 1 de marzo de 1991 estaba presente en el municipio.

Ausente: Residente habitual en el municipio pero que el 1 de marzo de 1991 estaba ausente del municipio.

Transeúnte: Persona no residente habitual en el municipio, pero que se encontraba en la vivienda el 1 de marzo de 1991.

1 Presente

1 Presente

2 Ausente

2 Ausente

3 Transeúnte

3 Transeúnte

11. Sólo para transeúntes
Lugar de residencia

1 En otro municipio de España:

1 En otro municipio de España:

Municipio:

Municipio:

Provincia:

Provincia:

Esta es la última pregunta que deben contestar los transeúntes

6 En el extranjero:

6 En el extranjero:

País:

País:

Persona N° 3**Persona N° 4****Persona N° 5****Persona N° 6**

Nombre

Nombre

Nombre

Nombre

1^{er} Apellido1^{er} Apellido1^{er} Apellido1^{er} Apellido2^o Apellido2^o Apellido2^o Apellido2^o Apellido1 Española1 Española1 Española1 Española2 Española y otra:2 Española y otra:2 Española y otra:2 Española y otra:

País de la otra nacionalidad:

País de la otra nacionalidad:

País de la otra nacionalidad:

País de la otra nacionalidad:

3 Extranjera:3 Extranjera:3 Extranjera:3 Extranjera:

País:

País:

País:

País:

4 Apátrida4 Apátrida4 Apátrida4 Apátrida

Año

1 _____

Año

1 _____

Año

1 _____

Año

1 _____

1 Presente1 Presente1 Presente1 Presente2 Ausente2 Ausente2 Ausente2 Ausente3 Transeúnte3 Transeúnte3 Transeúnte3 Transeúnte1 En otro municipio de España:1 En otro municipio de España:1 En otro municipio de España:1 En otro municipio de España:

Municipio:

Municipio:

Municipio:

Municipio:

Provincia:

Provincia:

Provincia:

Provincia:

6 En el extranjero:6 En el extranjero:6 En el extranjero:6 En el extranjero:

País:

País:

País:

País:

Persona N°

Persona N°

1. Transcribir nombre y apellidos en el mismo orden en que figuran en la Tabla de la página 2.

Nombre

Nombre

1^{er} Apellido

1^{er} Apellido

2^o Apellido

2^o Apellido

3 12. Estado civil.

Indique su situación legal y no la situación de hecho.

1 Soltero

1 Soltero

2 Casado

2 Casado

3 Viudo

3 Viudo

4 Separado legalmente

4 Separado legalmente

5 Divorciado

5 Divorciado

13. Lugar de nacimiento

1 En este municipio

1 En este municipio

2 En otro municipio de España:

2 En otro municipio de España:

Municipio:

Municipio:

Provincia:

Provincia:

3 En el extranjero:

3 En el extranjero:

País:

País:

14. Lugar de residencia habitual hace un año (1 de marzo de 1990)

1 No había nacido

1 No había nacido

2 Residía en este municipio, en el mismo domicilio

2 Residía en este municipio, en el mismo domicilio

3 Residía en este municipio, en otro domicilio

3 Residía en este municipio, en otro domicilio

4 Residía en otro municipio de España:

4 Residía en otro municipio de España:

Municipio:

Municipio:

Provincia:

Provincia:

5 Residía en el extranjero:

5 Residía en el extranjero:

País:

País:

Persona N°

Persona N°

Persona N°

Persona N°

Nombre

Nombre

Nombre

Nombre

1^{er} Apellido

1^{er} Apellido

1^{er} Apellido

1^{er} Apellido

2^o Apellido

2^o Apellido

2^o Apellido

2^o Apellido

- 1 Soltero
- 2 Casado
- 3 Viudo
- 4 Separado legalmente
- 5 Divorciado

- 1 Soltero
- 2 Casado
- 3 Viudo
- 4 Separado legalmente
- 5 Divorciado

- 1 Soltero
- 2 Casado
- 3 Viudo
- 4 Separado legalmente
- 5 Divorciado

- 1 Soltero
- 2 Casado
- 3 Viudo
- 4 Separado legalmente
- 5 Divorciado

- 1 En este municipio
- 2 En otro municipio de España:

- 1 En este municipio
- 2 En otro municipio de España:

- 1 En este municipio
- 2 En otro municipio de España:

- 1 En este municipio
- 2 En otro municipio de España:

Municipio:

Municipio:

Municipio:

Municipio:

Provincia:

Provincia:

Provincia:

Provincia:

- 3 En el extranjero:

- 3 En el extranjero:

- 3 En el extranjero:

- 3 En el extranjero:

País:

País:

País:

País:

- 1 No había nacido
- 2 Residía en este municipio, en el mismo domicilio
- 3 Residía en este municipio, en otro domicilio
- 4 Residía en otro municipio de España:

- 1 No había nacido
- 2 Residía en este municipio, en el mismo domicilio
- 3 Residía en este municipio, en otro domicilio
- 4 Residía en otro municipio de España:

- 1 No había nacido
- 2 Residía en este municipio, en el mismo domicilio
- 3 Residía en este municipio, en otro domicilio
- 4 Residía en otro municipio de España:

- 1 No había nacido
- 2 Residía en este municipio, en el mismo domicilio
- 3 Residía en este municipio, en otro domicilio
- 4 Residía en otro municipio de España:

Municipio:

Municipio:

Municipio:

Municipio:

Provincia:

Provincia:

Provincia:

Provincia:

- 5 Residía en el extranjero:

- 5 Residía en el extranjero:

- 5 Residía en el extranjero:

- 5 Residía en el extranjero:

País:

País:

País:

País:

Persona N° 1

Persona N° 2

1. Transcribir nombre y apellidos en el mismo orden en que figuran en la Tabla de la página 2.

Nombre

Nombre

1er Apellido

1er Apellido

2º Apellido

2º Apellido

4 15. Lugar de residencia habitual hace cinco años (1 de abril de 1986, fecha de la última Renovación Padronal)

- 1 No había nacido
- 2 Residía en este municipio, en el mismo domicilio
- 3 Residía en este municipio, en otro domicilio
- 4 Residía en otro municipio de España:

Municipio:

Provincia:

- 5 Residía en el extranjero:

País:

- 1 No había nacido
- 2 Residía en este municipio, en el mismo domicilio
- 3 Residía en este municipio, en otro domicilio
- 4 Residía en otro municipio de España:

Municipio:

Provincia:

- 5 Residía en el extranjero:

País:

16. Lugar de residencia habitual hace diez años (1 de marzo de 1981, fecha del último Censo de Población)

- 1 No había nacido
- 2 Residía en este municipio, en el mismo domicilio
- 3 Residía en este municipio, en otro domicilio
- 4 Residía en otro municipio de España:

Municipio:

Provincia:

- 5 Residía en el extranjero:

País:

- 1 No había nacido
- 2 Residía en este municipio, en el mismo domicilio
- 3 Residía en este municipio, en otro domicilio
- 4 Residía en otro municipio de España:

Municipio:

Provincia:

- 5 Residía en el extranjero:

País:

17. Sólo para personas que en los últimos 10 años han residido en otro municipio.

Indique el año en que fijó por última vez su residencia en este municipio y el lugar de procedencia.

Año 19

- 1 Procedía de otro municipio de España:

Municipio:

Provincia:

- 6 Procedía del extranjero:

País:

Año 19

- 1 Procedía de otro municipio de España:

Municipio:

Provincia:

- 6 Procedía del extranjero:

País:

Persona N° 3

Persona N° 4

Persona N° 5

Persona N° 6

Nombre _____
1^{er} Apellido _____
2^o Apellido _____

Nombre _____
1^{er} Apellido _____
2^o Apellido _____

Nombre _____
1^{er} Apellido _____
2^o Apellido _____

Nombre _____
1^{er} Apellido _____
2^o Apellido _____

- 1 No había nacido
- 2 Residía en este municipio, en el mismo domicilio
- 3 Residía en este municipio, en otro domicilio
- 4 Residía en otro municipio de España:
Municipio: _____
Provincia: _____
- 5 Residía en el extranjero:
País: _____

- 1 No había nacido
- 2 Residía en este municipio, en el mismo domicilio
- 3 Residía en este municipio, en otro domicilio
- 4 Residía en otro municipio de España:
Municipio: _____
Provincia: _____
- 5 Residía en el extranjero:
País: _____

- 1 No había nacido
- 2 Residía en este municipio, en el mismo domicilio
- 3 Residía en este municipio, en otro domicilio
- 4 Residía en otro municipio de España:
Municipio: _____
Provincia: _____
- 5 Residía en el extranjero:
País: _____

- 1 No había nacido
- 2 Residía en este municipio, en el mismo domicilio
- 3 Residía en este municipio, en otro domicilio
- 4 Residía en otro municipio de España:
Municipio: _____
Provincia: _____
- 5 Residía en el extranjero:
País: _____

- 1 No había nacido
- 2 Residía en este municipio, en el mismo domicilio
- 3 Residía en este municipio, en otro domicilio
- 4 Residía en otro municipio de España:
Municipio: _____
Provincia: _____
- 5 Residía en el extranjero:
País: _____

- 1 No había nacido
- 2 Residía en este municipio, en el mismo domicilio
- 3 Residía en este municipio, en otro domicilio
- 4 Residía en otro municipio de España:
Municipio: _____
Provincia: _____
- 5 Residía en el extranjero:
País: _____

- 1 No había nacido
- 2 Residía en este municipio, en el mismo domicilio
- 3 Residía en este municipio, en otro domicilio
- 4 Residía en otro municipio de España:
Municipio: _____
Provincia: _____
- 5 Residía en el extranjero:
País: _____

- 1 No había nacido
- 2 Residía en este municipio, en el mismo domicilio
- 3 Residía en este municipio, en otro domicilio
- 4 Residía en otro municipio de España:
Municipio: _____
Provincia: _____
- 5 Residía en el extranjero:
País: _____

Año 19

Año 19

Año 19

Año 19

- 1 Procedía de otro municipio de España:
Municipio: _____
Provincia: _____
- 6 Procedía del extranjero:
País: _____

- 1 Procedía de otro municipio de España:
Municipio: _____
Provincia: _____
- 6 Procedía del extranjero:
País: _____

- 1 Procedía de otro municipio de España:
Municipio: _____
Provincia: _____
- 6 Procedía del extranjero:
País: _____

- 1 Procedía de otro municipio de España:
Municipio: _____
Provincia: _____
- 6 Procedía del extranjero:
País: _____

Persona N° 1

Persona N° 2

1. Transcribir nombre y apellidos en el mismo orden en que figuran en la Tabla de la página 2.

Nombre	Nombre
1er Apellido	1er Apellido
2º Apellido	2º Apellido

5 18. *Sólo para personas que estuvieran cursando estudios de cualquier tipo en la fecha censal (1 de marzo de 1991)*

Estudios en curso

Se entiende por estudios aquellos que tienen un programa establecido, una duración mínima de tres meses, y están asociados a un centro de enseñanza oficial o privado, aún cuando se trate de enseñanza libre, a distancia, por correspondencia,...

Describe en primer lugar los estudios en curso (por ejemplo: 2º de EGB; 5º de Medicina; etc.) Si está cursando simultáneamente varios estudios indique solamente el que considere principal.

A continuación señale con un aspa (X) la opción que se corresponda con los estudios descritos. En los ejemplos anteriores: 2 (X) EGB (Cursos 1º a 5º); 11 (X) Estudios de Facultades o Colegios Universitarios (1º y 2º Ciclos)

Notas aclaratorias

- La **opción 2** incluye enseñanza de adultos de ese nivel.
- La **opción 3** incluye enseñanzas dirigidas a personas con deficiencias e inadaptaciones.
- La **opción 4** incluye enseñanzas de adultos de ese nivel.
- La **opción 7** incluye plan experimental de REM y acceso a la Universidad.
- La **opción 8** incluye Artes Aplicadas y Oficios Artísticos, Conservatorios de Música (Grado Medio), Escuelas Oficiales de Idiomas, Suboficiales del Ejército, Auxiliares de Vuelo, ... y cualquier otro estudio que exija para cursarlo el título de Graduado Escolar o equivalente.
- La **opción 14** incluye Máster, Especialistas o equivalentes, con duración mínima de un curso lectivo.
- La **opción 15** incluye Enseñanza Superior Militar, Enseñanza Náutica, Turismo, Educación Física, ... y cualquier otro estudio que, no teniendo en esta clasificación un apartado específico, exija para cursarlo BUP, COU, Bachiller Superior o Formación Profesional de 2º Grado.
- La **opción 16** incluye los cursos del Plan Nacional de Formación e Inserción Profesional en centros del INEM, en centros colaboradores, en Ayuntamientos, en las empresas, ...

Descripción:	Descripción:
<input type="text"/>	<input type="text"/>
<input type="text"/>	<input type="text"/>
<input type="text"/>	<input type="text"/>

Enseñanza preescolar

1 Jardín de Infancia y Párvulos

Enseñanzas de primer grado

2 EGB (Cursos 1º a 5º)
3 Educación especial

Enseñanzas de segundo grado

4 EGB (Cursos 6º a 8º)
5 Formación Profesional de 1º Grado
6 Formación Profesional de 2º Grado
7 BUP y COU
8 Otras enseñanzas de 2º Grado

Enseñanzas de tercer grado

9 Estudios de Arquitectura e Ingeniería Técnicas
10 Otras Escuelas Universitarias
11 Estudios de Facultades o Colegios Universitarios (1º y 2º Ciclos)
12 Estudios de Escuelas Técnicas Superiores (1º y 2º Ciclos)
13 Estudios de Doctorado
14 Estudios de Postgrado o de especialización para Licenciados
15 Otras enseñanzas de 3º Grado

Enseñanzas no clasificables

16 Formación Profesional ocupacional
17 Otras Enseñanzas

Enseñanza preescolar

1 Jardín de Infancia y Párvulos

Enseñanzas de primer grado

2 EGB (Cursos 1º a 5º)
3 Educación especial

Enseñanzas de segundo grado

4 EGB (Cursos 6º a 8º)
5 Formación Profesional de 1º Grado
6 Formación Profesional de 2º Grado
7 BUP y COU
8 Otras enseñanzas de 2º Grado

Enseñanzas de tercer grado

9 Estudios de Arquitectura e Ingeniería Técnicas
10 Otras Escuelas Universitarias
11 Estudios de Facultades o Colegios Universitarios (1º y 2º Ciclos)
12 Estudios de Escuelas Técnicas Superiores (1º y 2º Ciclos)
13 Estudios de Doctorado
14 Estudios de Postgrado o de especialización para Licenciados
15 Otras enseñanzas de 3º Grado

Enseñanzas no clasificables

16 Formación Profesional ocupacional
17 Otras Enseñanzas

Persona N°

Persona N°

Persona N°

Persona N°

Nombre

Nombre

Nombre

Nombre

1^{er} Apellido

1^{er} Apellido

1^{er} Apellido

1^{er} Apellido

2^o Apellido

2^o Apellido

2^o Apellido

2^o Apellido

Descripción:

Descripción:

Descripción:

Descripción:

Enseñanza preescolar

1 Jardín de Infancia y Párvulos

Enseñanzas de primer grado

2 EGB (Cursos 1° a 5°)

3 Educación especial

Enseñanzas de segundo grado

4 EGB (Cursos 6° a 8°)

5 Formación Profesional de 1^{er} Grado

6 Formación Profesional de 2^o Grado

7 BUP y COU

8 Otras enseñanzas de 2^o Grado

Enseñanzas de tercer grado

9 Estudios de Arquitectura e Ingeniería Técnicas

10 Otras Escuelas Universitarias

11 Estudios de Facultades o Colegios Universitarios (1° y 2° Ciclos)

12 Estudios de Escuelas Técnicas Superiores (1° y 2° Ciclos)

13 Estudios de Doctorado

14 Estudios de Postgrado o de especialización para Licenciados

15 Otras enseñanzas de 3^{er} Grado

Enseñanzas no clasificables

16 Formación Profesional ocupacional

17 Otras Enseñanzas

Enseñanza preescolar

1 Jardín de Infancia y Párvulos

Enseñanzas de primer grado

2 EGB (Cursos 1° a 5°)

3 Educación especial

Enseñanzas de segundo grado

4 EGB (Cursos 6° a 8°)

5 Formación Profesional de 1^{er} Grado

6 Formación Profesional de 2^o Grado

7 BUP y COU

8 Otras enseñanzas de 2^o Grado

Enseñanzas de tercer grado

9 Estudios de Arquitectura e Ingeniería Técnicas

10 Otras Escuelas Universitarias

11 Estudios de Facultades o Colegios Universitarios (1° y 2° Ciclos)

12 Estudios de Escuelas Técnicas Superiores (1° y 2° Ciclos)

13 Estudios de Doctorado

14 Estudios de Postgrado o de especialización para Licenciados

15 Otras enseñanzas de 3^{er} Grado

Enseñanzas no clasificables

16 Formación Profesional ocupacional

17 Otras Enseñanzas

Enseñanza preescolar

1 Jardín de Infancia y Párvulos

Enseñanzas de primer grado

2 EGB (Cursos 1° a 5°)

3 Educación especial

Enseñanzas de segundo grado

4 EGB (Cursos 6° a 8°)

5 Formación Profesional de 1^{er} Grado

6 Formación Profesional de 2^o Grado

7 BUP y COU

8 Otras enseñanzas de 2^o Grado

Enseñanzas de tercer grado

9 Estudios de Arquitectura e Ingeniería Técnicas

10 Otras Escuelas Universitarias

11 Estudios de Facultades o Colegios Universitarios (1° y 2° Ciclos)

12 Estudios de Escuelas Técnicas Superiores (1° y 2° Ciclos)

13 Estudios de Doctorado

14 Estudios de Postgrado o de especialización para Licenciados

15 Otras enseñanzas de 3^{er} Grado

Enseñanzas no clasificables

16 Formación Profesional ocupacional

17 Otras Enseñanzas

Enseñanza preescolar

1 Jardín de Infancia y Párvulos

Enseñanzas de primer grado

2 EGB (Cursos 1° a 5°)

3 Educación especial

Enseñanzas de segundo grado

4 EGB (Cursos 6° a 8°)

5 Formación Profesional de 1^{er} Grado

6 Formación Profesional de 2^o Grado

7 BUP y COU

8 Otras enseñanzas de 2^o Grado

Enseñanzas de tercer grado

9 Estudios de Arquitectura e Ingeniería Técnicas

10 Otras Escuelas Universitarias

11 Estudios de Facultades o Colegios Universitarios (1° y 2° Ciclos)

12 Estudios de Escuelas Técnicas Superiores (1° y 2° Ciclos)

13 Estudios de Doctorado

14 Estudios de Postgrado o de especialización para Licenciados

15 Otras enseñanzas de 3^{er} Grado

Enseñanzas no clasificables

16 Formación Profesional ocupacional

17 Otras Enseñanzas

Persona N° 3

Persona N° 4

Persona N° 5

Persona N° 6

Nombre

Nombre

Nombre

Nombre

1er Apellido

1er Apellido

1er Apellido

1er Apellido

2º Apellido

2º Apellido

2º Apellido

2º Apellido

- 1 No sabe leer o escribir
- 2 Sin estudios
- 3 Estudios Primarios, o cinco cursos aprobados de EGB o equivalentes
- 4 Bachiller Elemental (General, Laboral o Técnico), Graduado Escolar, EGB completa o equivalentes
- 5 Formación Profesional Primer Grado, Oficialía Industrial
- 6 Formación Profesional Segundo Grado, Maestría Industrial
- 7 Bachiller Superior, BUP
- 8 Otras Titulaciones Medias
- 9 Arquitecto e Ingeniero Técnicos y Diplomado (aprobado completo 3º curso) de Escuelas Técnicas Superiores
- 10 Diplomado de Escuelas Universitarias y Diplomado (aprobado completo 3º curso) de Facultades y Colegios Universitarios
- 11 Arquitecto e Ingeniero Superior
- 12 Licenciado Universitario
- 13 Titulaciones de Estudios Superiores no universitarios
- 14 Doctorado
- 15 Titulaciones de Estudios de Postgraduado o Especialización para Licenciados

- 1 No sabe leer o escribir
- 2 Sin estudios
- 3 Estudios Primarios, o cinco cursos aprobados de EGB o equivalentes
- 4 Bachiller Elemental (General, Laboral o Técnico), Graduado Escolar, EGB completa o equivalentes
- 5 Formación Profesional Primer Grado, Oficialía Industrial
- 6 Formación Profesional Segundo Grado, Maestría Industrial
- 7 Bachiller Superior, BUP
- 8 Otras Titulaciones Medias
- 9 Arquitecto e Ingeniero Técnicos y Diplomado (aprobado completo 3º curso) de Escuelas Técnicas Superiores
- 10 Diplomado de Escuelas Universitarias y Diplomado (aprobado completo 3º curso) de Facultades y Colegios Universitarios
- 11 Arquitecto e Ingeniero Superior
- 12 Licenciado Universitario
- 13 Titulaciones de Estudios Superiores no universitarios
- 14 Doctorado
- 15 Titulaciones de Estudios de Postgraduado o Especialización para Licenciados

- 1 No sabe leer o escribir
- 2 Sin estudios
- 3 Estudios Primarios, o cinco cursos aprobados de EGB o equivalentes
- 4 Bachiller Elemental (General, Laboral o Técnico), Graduado Escolar, EGB completa o equivalentes
- 5 Formación Profesional Primer Grado, Oficialía Industrial
- 6 Formación Profesional Segundo Grado, Maestría Industrial
- 7 Bachiller Superior, BUP
- 8 Otras Titulaciones Medias
- 9 Arquitecto e Ingeniero Técnicos y Diplomado (aprobado completo 3º curso) de Escuelas Técnicas Superiores
- 10 Diplomado de Escuelas Universitarias y Diplomado (aprobado completo 3º curso) de Facultades y Colegios Universitarios
- 11 Arquitecto e Ingeniero Superior
- 12 Licenciado Universitario
- 13 Titulaciones de Estudios Superiores no universitarios
- 14 Doctorado
- 15 Titulaciones de Estudios de Postgraduado o Especialización para Licenciados

- 1 No sabe leer o escribir
- 2 Sin estudios
- 3 Estudios Primarios, o cinco cursos aprobados de EGB o equivalentes
- 4 Bachiller Elemental (General, Laboral o Técnico), Graduado Escolar, EGB completa o equivalentes
- 5 Formación Profesional Primer Grado, Oficialía Industrial
- 6 Formación Profesional Segundo Grado, Maestría Industrial
- 7 Bachiller Superior, BUP
- 8 Otras Titulaciones Medias
- 9 Arquitecto e Ingeniero Técnicos y Diplomado (aprobado completo 3º curso) de Escuelas Técnicas Superiores
- 10 Diplomado de Escuelas Universitarias y Diplomado (aprobado completo 3º curso) de Facultades y Colegios Universitarios
- 11 Arquitecto e Ingeniero Superior
- 12 Licenciado Universitario
- 13 Titulaciones de Estudios Superiores no universitarios
- 14 Doctorado
- 15 Titulaciones de Estudios de Postgraduado o Especialización para Licenciados

Especificar:

Especificar:

Especificar:

Especificar:

Persona N° [] [] 1

Persona N° [] [] 2

1. Transcribir nombre y apellidos en el mismo orden en que figuran en la Tabla de la página 2.

Nombre	Nombre
1er Apellido	1er Apellido
2º Apellido	2º Apellido

- 7 20. *Sólo para mujeres que han tenido hijos.*

¿Cuántos hijos nacidos con vida ha tenido?

Incluya los ya fallecidos.

N.º de hijos [] []

N.º de hijos [] []

21. *Sólo para mujeres que permanecen casadas en primeras nupcias.*

Año de la boda.

Año [1] [9] [] []

Año [1] [9] [] []

22. Relación con la actividad.

Señale la situación en que se encontraba la semana del 22 al 28 de febrero de 1991.

Si estuviera en más de una situación señale todas ellas hasta un máximo de tres (por ejemplo: una persona que está trabajando y estudiando deberá marcar las opciones 2 Ocupado y 8 Estudiante...).

Se consideran ocupadas las personas que han trabajado al menos una hora en la semana de referencia (22 al 28 de febrero).

Aquellas personas que en dicha semana estuvieron temporalmente ausentes de su trabajo por enfermedad, vacaciones, etc. se consideran también ocupadas.

1 Cumpliendo el servicio militar.

2 Ocupado.

3 Parado buscando su primer empleo

4 Parado habiendo trabajado antes.

5 Jubilado (percibiendo una pensión de jubilación o invalidez)

6 Percibiendo una pensión distinta de jubilación o invalidez.

7 Incapacitado permanente para trabajar.

8 Estudiante, escolar o preescolar.

9 Labores del hogar (no remuneradas).

10 Otra situación (menores no escolarizados, rentistas etc.).

1 Cumpliendo el servicio militar.

2 Ocupado.

3 Parado buscando su primer empleo

4 Parado habiendo trabajado antes.

5 Jubilado (percibiendo una pensión de jubilación o invalidez)

6 Percibiendo una pensión distinta de jubilación o invalidez.

7 Incapacitado permanente para trabajar.

8 Estudiante, escolar o preescolar.

9 Labores del hogar (no remuneradas).

10 Otra situación (menores no escolarizados, rentistas etc.).

Persona N° []3

Persona N° []4

Persona N° []5

Persona N° []6

Nombre

Nombre

Nombre

Nombre

1er Apellido

1er Apellido

1er Apellido

1er Apellido

2º Apellido

2º Apellido

2º Apellido

2º Apellido

N.º de hijos []

N.º de hijos []

N.º de hijos []

N.º de hijos []

Año [1,9,]

Año [1,9,]

Año [1,9,]

Año [1,9,]

1 Cumpliendo el servicio militar.

1 Cumpliendo el servicio militar.

1 Cumpliendo el servicio militar.

1 Cumpliendo el servicio militar.

2 Ocupado.

2 Ocupado.

2 Ocupado.

2 Ocupado.

3 Parado buscando su primer empleo

3 Parado buscando su primer empleo

3 Parado buscando su primer empleo

3 Parado buscando su primer empleo

4 Parado habiendo trabajado antes.

4 Parado habiendo trabajado antes.

4 Parado habiendo trabajado antes.

4 Parado habiendo trabajado antes.

5 Jubilado (percibiendo una pensión de jubilación o invalidez)

5 Jubilado (percibiendo una pensión de jubilación o invalidez)

5 Jubilado (percibiendo una pensión de jubilación o invalidez)

5 Jubilado (percibiendo una pensión de jubilación o invalidez)

6 Percibiendo una pensión distinta de jubilación o invalidez.

6 Percibiendo una pensión distinta de jubilación o invalidez.

6 Percibiendo una pensión distinta de jubilación o invalidez.

6 Percibiendo una pensión distinta de jubilación o invalidez.

7 Incapacitado permanente para trabajar.

7 Incapacitado permanente para trabajar.

7 Incapacitado permanente para trabajar.

7 Incapacitado permanente para trabajar.

8 Estudiante, escolar o preescolar.

8 Estudiante, escolar o preescolar.

8 Estudiante, escolar o preescolar.

8 Estudiante, escolar o preescolar.

9 Labores del hogar (no remuneradas).

9 Labores del hogar (no remuneradas).

9 Labores del hogar (no remuneradas).

9 Labores del hogar (no remuneradas).

10 Otra situación (menores no escolarizados, rentistas etc.).

10 Otra situación (menores no escolarizados, rentistas etc.).

10 Otra situación (menores no escolarizados, rentistas etc.).

10 Otra situación (menores no escolarizados, rentistas etc.).

Persona N°

Persona N°

1. Transcribir nombre y apellidos en el mismo orden en que figuran en la Tabla de la página 2.

Nombre

Nombre

1º Apellido

1º Apellido

2º Apellido

2º Apellido

Las preguntas 23, 24 y 25 son sólo para los que en la pregunta anterior, tengan un aspa en 2, 4 ó 5. Los ocupados (2) se referirán a su ocupación en la semana del 22 al 28 de febrero. Los parados (4) o jubilados (5) se referirán a su última ocupación.

23. ¿Cuál es la ocupación, profesión u oficio que desempeña o desempeñó?
En primer lugar describa detalladamente su ocupación (por ejemplo: dependiente de comercio; capataz de la construcción; etc.). Si hubiera tenido varias ocupaciones en la semana de referencia anote la principal.
A continuación localice en la tabla de la página 22 el número que corresponda a la descripción dada. (En los ejemplos anteriores: y respectivamente).

Descripción:

Número que corresponde a esta ocupación en la tabla de la página 22

Descripción:

Número que corresponde a esta ocupación en la tabla de la página 22

24. Situación profesional

Se refiere a la situación en la ocupación descrita en la pregunta anterior.

- 1 Empresario, profesional o trabajador por cuenta propia que emplea personal
- 2 Empresario, profesional o trabajador por cuenta propia que no emplea personal.
- 3 Miembro de cooperativa de trabajo asociado que trabaja en la misma.
- 4 Persona que trabaja sin remuneración reglamentada en la empresa o negocio de un familiar con el que convive.
- 5 Persona que trabaja con carácter fijo, a sueldo, comisión, jornal, u otra clase de remuneración.
- 6 Persona que trabaja con carácter eventual o temporal a sueldo, comisión, jornal, u otra clase de remuneración.
- 7 Otra situación.

- 1 Empresario, profesional o trabajador por cuenta propia que emplea personal
- 2 Empresario, profesional o trabajador por cuenta propia que no emplea personal.
- 3 Miembro de cooperativa de trabajo asociado que trabaja en la misma.
- 4 Persona que trabaja sin remuneración reglamentada en la empresa o negocio de un familiar con el que convive.
- 5 Persona que trabaja con carácter fijo, a sueldo, comisión, jornal, u otra clase de remuneración.
- 6 Persona que trabaja con carácter eventual o temporal a sueldo, comisión, jornal, u otra clase de remuneración.
- 7 Otra situación.

25. ¿Cuál es la actividad principal del establecimiento donde trabaja o trabajó?
En primer lugar describa detalladamente la actividad principal del establecimiento donde realiza la ocupación descrita anteriormente (por ejemplo: producción agrícola; fabricación de juguetes; hotel; etc). Esta actividad puede ser distinta a la de la empresa propietaria del establecimiento.
A continuación busque en la tabla de la página 23 el número que corresponda a la actividad descrita. (En los ejemplos anteriores: y respectivamente).

Descripción:

Número que corresponde a este tipo de actividad en la tabla que figura en la página 23

Descripción:

Número que corresponde a este tipo de actividad en la tabla que figura en la página 23

Persona N°

Persona N°

Persona N°

Persona N°

Nombre

Nombre

Nombre

Nombre

1er Apellido

1er Apellido

1er Apellido

1er Apellido

2º Apellido

2º Apellido

2º Apellido

2º Apellido

Descripción:

Descripción:

Descripción:

Descripción:

Número que corresponde a esta ocupación en la tabla de la página 22

Número que corresponde a esta ocupación en la tabla de la página 22

Número que corresponde a esta ocupación en la tabla de la página 22

Número que corresponde a esta ocupación en la tabla de la página 22

- 1 Empresario, profesional o trabajador por cuenta propia que emplea personal
- 2 Empresario, profesional o trabajador por cuenta propia que no emplea personal.
- 3 Miembro de cooperativa de trabajo asociado que trabaja en la misma.
- 4 Persona que trabaja sin remuneración reglamentada en la empresa o negocio de un familiar con el que convive.
- 5 Persona que trabaja con carácter fijo, a sueldo, comisión, jornal, u otra clase de remuneración.
- 6 Persona que trabaja con carácter eventual o temporal a sueldo, comisión, jornal, u otra clase de remuneración.
- 7 Otra situación.

- 1 Empresario, profesional o trabajador por cuenta propia que emplea personal
- 2 Empresario, profesional o trabajador por cuenta propia que no emplea personal.
- 3 Miembro de cooperativa de trabajo asociado que trabaja en la misma.
- 4 Persona que trabaja sin remuneración reglamentada en la empresa o negocio de un familiar con el que convive.
- 5 Persona que trabaja con carácter fijo, a sueldo, comisión, jornal, u otra clase de remuneración.
- 6 Persona que trabaja con carácter eventual o temporal a sueldo, comisión, jornal, u otra clase de remuneración.
- 7 Otra situación.

- 1 Empresario, profesional o trabajador por cuenta propia que emplea personal
- 2 Empresario, profesional o trabajador por cuenta propia que no emplea personal.
- 3 Miembro de cooperativa de trabajo asociado que trabaja en la misma.
- 4 Persona que trabaja sin remuneración reglamentada en la empresa o negocio de un familiar con el que convive.
- 5 Persona que trabaja con carácter fijo, a sueldo, comisión, jornal, u otra clase de remuneración.
- 6 Persona que trabaja con carácter eventual o temporal a sueldo, comisión, jornal, u otra clase de remuneración.
- 7 Otra situación.

- 1 Empresario, profesional o trabajador por cuenta propia que emplea personal
- 2 Empresario, profesional o trabajador por cuenta propia que no emplea personal.
- 3 Miembro de cooperativa de trabajo asociado que trabaja en la misma.
- 4 Persona que trabaja sin remuneración reglamentada en la empresa o negocio de un familiar con el que convive.
- 5 Persona que trabaja con carácter fijo, a sueldo, comisión, jornal, u otra clase de remuneración.
- 6 Persona que trabaja con carácter eventual o temporal a sueldo, comisión, jornal, u otra clase de remuneración.
- 7 Otra situación.

Descripción:

Descripción:

Descripción:

Descripción:

Número que corresponde a este tipo de actividad en la tabla que figura en la página 23

Número que corresponde a este tipo de actividad en la tabla que figura en la página 23

Número que corresponde a este tipo de actividad en la tabla que figura en la página 23

Número que corresponde a este tipo de actividad en la tabla que figura en la página 23

Persona N°

Persona N°

1. Transcribir nombre y apellidos en el mismo orden en que figuran en la Tabla de la página 2.

Nombre

Nombre

1º Apellido

1º Apellido

2º Apellido

2º Apellido

Preguntas solicitadas por la Comunidad Autónoma

Las preguntas 26 y 27 son sólo para los que han contestado 2 (ocupado) u 8 (estudiante) en la pregunta 22 (Relación con la actividad).

- 9 26. ¿Cual es su lugar de trabajo o estudio?
- Responda 1 cuando su trabajo implique normalmente ir a lugares distintos (por ej: viajantes, taxistas, camioneros, etc.), excepto si acude a diario a recoger el vehículo a la empresa (ej: repartidores, conductores de autobús, etc. que harán referencia al centro donde recogen el vehículo o la mercancía).
- Si trabaja en más de un lugar, o si trabaja y además estudia, elija sólo aquél que frecuenta más a menudo.
- Indique el nombre de la provincia, municipio, y en su caso pedanía.
- No escriba en los espacios sombreados

1 No tiene un lugar fijo

1 No tiene un lugar fijo

2 Trabaja o estudia en:

2 Trabaja o estudia en:

Provincia:

Provincia:

Municipio:

Municipio:

Pedanía:

Pedanía:

27. ¿Cual es el medio de transporte que utiliza habitualmente para desplazarse a su lugar de trabajo o estudio?
- Señale el que utiliza para desplazarse al lugar especificado en la pregunta anterior.
- Aunque se utilice más de un medio de transporte en el desplazamiento, elegirá uno sólo, al que considere más importante según su criterio.

1 Autobús público

1 Autobús público

2 Tren

2 Tren

3 Autobús de la empresa o autobús escolar

3 Autobús de la empresa o autobús escolar

4 Automóvil

4 Automóvil

5 Moto

5 Moto

6 Autobús urbano o interurbano

6 Autobús urbano o interurbano

7 A pie

7 A pie

8 No se desplaza

8 No se desplaza

28. Régimen legal de construcción de la vivienda

1 Vivienda de Protección Oficial

1 Vivienda de Protección Oficial

2 Vivienda Libre

2 Vivienda Libre

29. ¿A que distancia del litoral se encuentra el edificio?

Se entenderá la distancia más corta en línea recta a la costa (no la distancia por carretera)

1 Menos de 100 metros

1 Menos de 100 metros

2 Entre 100 metros y 1 km.

2 Entre 100 metros y 1 km.

3 Entre 1 km. y 5 km.

3 Entre 1 km. y 5 km.

4 Más de 5 km.

4 Más de 5 km.

No olvide cumplimentar los datos relativos a vivienda en la última página

Persona N° 3

Persona N° 4

Persona N° 5

Persona N° 6

Nombre _____
1er Apellido _____
2º Apellido _____

Nombre _____
1er Apellido _____
2º Apellido _____

Nombre _____
1er Apellido _____
2º Apellido _____

Nombre _____
1er Apellido _____
2º Apellido _____

1 No tiene un lugar fijo
2 Trabaja o estudia en:
Provincia:
Municipio:
Pedanía:

1 No tiene un lugar fijo
2 Trabaja o estudia en:
Provincia:
Municipio:
Pedanía:

1 No tiene un lugar fijo
2 Trabaja o estudia en:
Provincia:
Municipio:
Pedanía:

1 No tiene un lugar fijo
2 Trabaja o estudia en:
Provincia:
Municipio:
Pedanía:

1 Autobús público
2 Tren
3 Autobús de la empresa o autobús escolar
4 Automóvil
5 Moto
6 Autobús urbano o interurbano
7 A pie
8 No se desplaza

1 Autobús público
2 Tren
3 Autobús de la empresa o autobús escolar
4 Automóvil
5 Moto
6 Autobús urbano o interurbano
7 A pie
8 No se desplaza

1 Autobús público
2 Tren
3 Autobús de la empresa o autobús escolar
4 Automóvil
5 Moto
6 Autobús urbano o interurbano
7 A pie
8 No se desplaza

1 Autobús público
2 Tren
3 Autobús de la empresa o autobús escolar
4 Automóvil
5 Moto
6 Autobús urbano o interurbano
7 A pie
8 No se desplaza

1 Vivienda de Protección Oficial
2 Vivienda Libre

1 Vivienda de Protección Oficial
2 Vivienda Libre

1 Vivienda de Protección Oficial
2 Vivienda Libre

1 Vivienda de Protección Oficial
2 Vivienda Libre

1 Menos de 100 metros
2 Entre 100 metros y 1 km.
3 Entre 1 km. y 5 km.
4 Más de 5 km.

1 Menos de 100 metros
2 Entre 100 metros y 1 km.
3 Entre 1 km. y 5 km.
4 Más de 5 km.

1 Menos de 100 metros
2 Entre 100 metros y 1 km.
3 Entre 1 km. y 5 km.
4 Más de 5 km.

1 Menos de 100 metros
2 Entre 100 metros y 1 km.
3 Entre 1 km. y 5 km.
4 Más de 5 km.

Ocupación, Profesión u Oficio

Si tiene alguna dificultad en localizar su ocupación en esta tabla, consulte a su agente censal que se ofrecerá a ayudarle.

Profesionales, técnicos y similares

1. Arquitectos
Ingenieros
Médicos
ATS
Profesionales (con titulación superior o técnica y diplomados) de las Ciencias:
Químicas
Físicas
Geológicas
Matemáticas
Informáticas, y similares

2. Personal auxiliar de:
Ciencias
Ingeniería
Medicina
Navegación aérea
Navegación marítima
Comunicaciones, etc.
(Técnicos de laboratorio, auxiliares de clínica, controladores de vuelo, delineantes, fotógrafos, programadores informática, operadores informáticos, técnicos de imagen, técnicos de sonido, etc.)

3. Escritores
Artistas
Miembros del Clero
Profesionales del espectáculo
Profesionales del deporte

4. Personal docente
Profesionales del derecho
Asistentes sociales
Economistas
Psicólogos
Sociólogos
y profesionales asimilados

Directivos y Gerentes de la Administración Pública y las Empresas

5. Miembros de los órganos de Gobierno, legislativos y consultivos.
Personal directivo de las Administraciones Públicas
Directoras y Gerentes de empresas públicas o privadas (Se excluyen los propietarios de establecimientos agrícolas, comerciales y hoteleros que, además, trabajan en los mismos en funciones no directivas propias de dichos establecimientos)

Servicios administrativos en las empresas y en la Administración Pública

6. Jefes de oficinas administrativas, públicas o privadas (Jefes de personal, de administración, etc.)
Jefes e inspectores de transportes y comunicaciones (Jefes de estación, correos, etc.)

7. Resto de empleados administrativos (Mecanógrafos, grabadores, etc.)
Personal de ventanilla
Recepcionistas
Telefonistas
Carteros
Mensajeros
Cajeros
Cobradores
Revisores
Loteros
Empleados de registros, notarías, seguros y similares

Comercio

8. Agentes y corredores de comercio
Representantes comerciales
Jefes de compras
Jefes de ventas
Viajantes
Agentes de seguros
Subastadores
Tasadores, y similares

9. Dependientes de comercio
Vendedores
Demostradores y similares
Propietarios de establecimientos comerciales que trabajan en los mismos

Hostelería, Servicios personales, de protección y seguridad, domésticos y similares

10. Personal de hostelería (incluye los propietarios de establecimientos hoteleros que trabajan en los mismos) y de Servicios personales (Peluqueros, empleados de pompas fúnebres, encargados de guardarropa, etc.)
Trabajadores dedicados al cuidado de personas
Guías
Azafatas, y similares

11. Trabajadores de los servicios de protección y seguridad (Policías, bomberos, etc.)

12. Personal de servicio doméstico y de limpieza de viviendas e inmuebles
Porteros
Acomodadores
Trabajadores de servicios no mencionados anteriormente

Agricultura, ganadería, silvicultura, pesca y caza

13. Agricultores
Ganaderos
Pescadores
Cazadores
Trabajadores forestales, etc.
Propietarios de explotaciones agrarias, ganaderas, pesqueras o forestales que trabajan en las mismas

Construcción, Industria, Minería y Transportes

14. Contraмаestres
Capataces
Encargados
Supervisores
Jefes de taller de empresas industriales, mineras y de la construcción

15. Trabajadores especializados de la construcción y mantenimiento de edificios (carpinteros, albañiles, pintores, parqueteros, encofradores, etc.)

16. Trabajadores especializados de la minería e industrias extractivas, de la metalurgia y construcción de maquinaria (mineros, fontaneros, soldadores, herreros, mecánicos, ajustadores, electricistas, reparadores de radio, televisión y electrodomésticos, instaladores de líneas eléctricas, etc.)

17. Trabajadores especializados de las industrias: textil, confección, piel, cuero y calzado, artes gráficas, elaboración de alimentos y bebidas
Artesanos (joyeros, relojeros, ceramistas, ebanistas y similares)

18. Operadores de instalaciones industriales (operadores de cadenas de montaje, hornos, serrerías, centrales eléctricas, etc.)
Operadores y montadores de maquinaria fija (para productos químicos, textiles, alimenticios, de metal, madera, etc.)
Conductores y operadores de maquinaria móvil (taxistas, camioneros, conductores de trenes, autobuses, etc.); operadores de grúas, montacargas, tractores, segadoras, excavadoras, etc.; marineros de cubierta y similares

Peones y trabajadores no especializados

19. Peones (de albañil, agrícolas, mineros, etc.) y otros trabajadores no especializados (barrenderos, lavapiatos, embaladores a mano, limpiabotas, trabajadores manuales de la carga y descarga, etc.)

Profesionales de las Fuerzas Armadas

20. Profesionales de las Fuerzas Armadas

Actividad del establecimiento

Agricultura y Pesca

1. Agricultura, Ganadería, Caza y Silvicultura (Producción y servicios anexos)
2. Pesca y piscicultura.

Industrias extractivas

3. Extracción de: Combustibles sólidos, Petróleo, Gas natural, Minerales radioactivos
4. Resto de industrias extractivas: Hierro, Minerales metálicos no energéticos (Piedra, sal, etc.)

Industrias manufactureras

5. Industrias de productos: Alimenticios, Bebidas, Tabaco
6. Industrias: Textil, Cuero, Calzado, Confecciones textiles
7. Industrias: Madera, Corcho (contrachapados, cestería, espartería, etc)
8. Industrias: Papel, Artes Gráficas, Edición y reproducción de soportes grabados (vídeo, sonido, etc.)
9. Coquerías, Refino de petróleo, Tratamiento de combustibles nucleares
10. Fabricación de productos químicos (Gases industriales, abonos, cauchos, pinturas, productos farmacéuticos, jabones, etc.), Fabricación de fibras artificiales y sintéticas, Fabricación de productos minerales no metálicos (cemento, hormigón, yeso, vidrio, cerámica, ladrillos, etc.)

11. Producción de metales (siderurgia, producción de metales no féreos, fundición, etc.)
12. Fabricación de productos metálicos (carpintería metálica, ferretería, forja y otros tratamientos de metales, etc.) Construcción de máquinas, equipo y material mecánico (motores y turbinas, maquinaria industrial y agrícola, armas, electrodomésticos, etc.)
13. Fabricación de equipo y material eléctrico, electrónico y óptico (ordenadores, material fotográfico, receptores de radio y televisión, relojes, etc.)
14. Fabricación de material de transporte (vehículos de motor, bicicletas, naves, y piezas para su reparación)
15. Fabricación de productos de caucho y materias plásticas. Otras industrias manufactureras (fabricación de muebles, artículos de deporte, juguetes, joyería, bisutería, etc.)

Producción, transporte y distribución de energía eléctrica, gas y agua.

16. Producción, transporte y distribución de energía eléctrica, gas y agua.

Construcción (incluye Fontanería, Carpintería, Pintura, instalaciones eléctricas, etc.)

17. Construcción (incluye Fontanería, Carpintería, Pintura, instalaciones eléctricas, etc.)

Servicios

18. Venta, mantenimiento y reparación de vehículos a motor. Gasolineras
19. Comercio al por mayor e intermediarios del comercio
20. Comercio al por menor y reparaciones de efectos personales y enseres domésticos

21. Hoteles, restaurantes y bares
22. Transportes y actividades anexas (manipulación de mercancías, agencias de viaje, etc.) Comunicaciones (correos, teléfonos, etc.)
23. Instituciones financieras (bancos, cajas de ahorro y otros intermediarios financieros) Seguros (excepto Seguros Sociales Obligatorios)
24. Actividades inmobiliarias y de alquiler de bienes (muebles o inmuebles) Servicios prestados a las empresas (asesorías, publicidad, consultoras informáticas, etc.)
25. Educación (incluye autoescuelas, academias y similares)
26. Sanidad, servicios veterinarios y asistencia social
27. Administraciones públicas, Defensa y Seguridad Social (incluye funciones administrativas, inspectoras, de planificación, de gestión, de producción y similares. Por tanto, se excluyen las actividades sanitarias, asistenciales y educativas)
28. Servicio doméstico
29. Otros servicios: Recreativos, culturales y deportivos (teatro, radio etc.), personales (peluquería, tintorería, etc), representaciones diplomáticas

Datos de la vivienda

0, 0

Si en una vivienda se utilizan varios cuestionarios, anotar estos datos sólo en el primero.

0

1. Datos del edificio donde se encuentra la vivienda

¿Cuántas viviendas tiene el edificio?

- 1 Una vivienda
2 Dos viviendas
3 Tres o más viviendas

Año aproximado de construcción

2. Clase de vivienda

Vivienda principal

- 1 Vivienda utilizada durante todo el año, o la mayor parte de él como residencia habitual o permanente

Vivienda no principal:

- 2 Vivienda secundaria o de temporada (utilizada sólo parte del año para veraneo, trabajos temporales, fines de semana, etc.)
3 Vivienda desocupada
4 Otro tipo de vivienda

Alojamiento utilizado como vivienda permanente:

- 6 Fijo (cueva, choza, chabola, etc.)
7 Móvil (remolque, barco, caravana, etc.)

3. Régimen de tenencia de la vivienda

En propiedad

- 1 Por compra, totalmente pagada
2 Por compra, con pagos pendientes
3 Por herencia o donación

Facilitada gratuita o semigratuitamente

- 4 Por el patrono, organismo o empresa por razón de trabajo
5 Por otras personas, hogares o instituciones

En alquiler

- 6 Sin muebles
7 Con muebles

Otra forma

- 8 Otra forma (especificar)

4. Superficie de la vivienda

Superficie útil aproximada, en metros cuadrados, contenida en el interior de los muros exteriores de la vivienda.

5. Número de habitaciones

1. ¿Cuántas habitaciones tiene en total la vivienda?

(Inclúyase la cocina si tiene 4 m² o más. No incluir cuartos de baño, de aseo, retretes, vestíbulos, pasillos o galerías abiertas)

2. ¿Cuántas de estas habitaciones se usan exclusivamente para fines profesionales, comerciales y otros análogos?

(Por ejemplo: para oficina, taller, consultorio, agencia, etc.)

6. Instalaciones de la vivienda

(Señale con un aspa (X) la opción correspondiente a la vivienda para cada una de las instalaciones que se relacionan)

1. Agua corriente

- 1 Con agua corriente en la vivienda
2 Sin agua corriente en la vivienda pero con agua corriente en el edificio
3 Sin agua corriente en la vivienda ni el edificio

2. Agua caliente

- 1 Sí tiene
6 No tiene

3. Refrigeración

- 1 Sí tiene
6 No tiene

4. Cocina.

- 1 Sí tiene
6 No tiene

5. Energía eléctrica

- 1 Sí tiene
6 No tiene

6. Gas distribuido por tuberías (gas ciudad, gas natural y propano)

- 1 Sí tiene
6 No tiene

7. Teléfono

- 1 Sí tiene
6 No tiene

8. Calefacción

- 1 Tiene calefacción colectiva
2 Tiene calefacción individual
3 No tiene calefacción pero posee algún aparato móvil o fijo que permite elevar la temperatura de alguna o todas las habitaciones (incluidos radiadores eléctricos móviles)
4 No tiene calefacción.

9. Combustible utilizado para la calefacción

(Sólo para respuestas 1 X, 2 X ó 3 X en la pregunta anterior)

- 1 Carbón o productos derivados del carbón.
2 Madera
3 Petróleo o derivados del petróleo
4 Gas (butano, propano, gas natural, etc.)
5 Electricidad
6 Otros

10. Retrete

- 1 Tiene retrete en el interior de la vivienda: Número
2 No tiene retrete en el interior de la vivienda pero sí en el exterior de la misma
3 No tiene retrete

11. Instalación fija de baño o ducha en el interior de la vivienda

- 1 Sí tiene: Número
6 No tiene

Firma de la persona principal (o quien la represente):

Cuestionario Colectivos

Censos de Población y Viviendas 1991

A cumplimentar por el Agente Censal

Provincia

Municipio

Ent. Colectiva

Ent. Singular

Núcleo o diseminado

Calle / Plaza / Carretera...

Número o Km. Escalera Planta o Piso Puerta Código Postal

Denominación del Establecimiento

Residentes en el Establecimiento

Presentes		Ausentes	
V	M	V	M
<input type="text"/>	<input type="text"/>	<input type="text"/>	<input type="text"/>

Distrito

Sección

Manzana

Nº del Edificio

Nº del Establecimiento

Transeúntes varones en el establecimiento

Españoles

Extranjeros

Transeúntes mujeres en el establecimiento

Españolas

Extranjeras

Nº cuestionarios ind. recogidos

DOCUMENTO PROTEGIDO

 POR EL SECRETO ESTADÍSTICO

Forma de cumplimentar este cuestionario

1. Rellene completamente los datos relativos al establecimiento, es decir, el tipo de establecimiento y la capacidad del mismo.
2. Cumplimente la Tabla 1. Resumen de transeúntes. Se consideran transeúntes las personas que hayan pernoctado en el establecimiento la noche del 28 de febrero al 1 de marzo, pero que tienen su domicilio habitual en otro municipio.
3. Relacione en la Tabla 2. Relación de residentes (presentes y ausentes), de las páginas 3 y 4, todas las personas residentes en el establecimiento, es decir, aquellas con domicilio habitual en él, aunque se hallen temporalmente ausentes del municipio el 1 de marzo de 1991. Esta tabla tiene capacidad para 80 personas. Cuando haya más de 80 residentes en el establecimiento, se utilizarán tantos cuestionarios de colectivos como sea preciso. No escriba en los espacios sombreados.
4. Firme este cuestionario y entréguelo al Agente Censal.

Si necesita ayuda para cumplimentar este cuestionario, pídala al Agente Censal o consúltenos al número telefónico de llamada gratuita:

900 - 11 25 11

El Agente Censal le entregará un cuestionario individual para cada residente que figura en la tabla de las páginas 3 y 4. Una vez cumplimentados deberán introducirse en este cuestionario y ser entregados al Agente Censal.

Legislación

Obligación de facilitar los datos

La Ley 4/1990, de 29 de junio de 1990, establece la obligatoriedad de facilitar los datos que se soliciten para los Censos de Población y Viviendas (Disposición adicional cuarta).

Secreto Estadístico.

Serán objeto de protección y quedarán amparados por el secreto estadístico los datos personales que obtengan los servicios estadísticos tanto directamente de los informantes como a través de fuentes administrativas (Art. 13.1 de la Ley de la Función Estadística Pública de 9 de mayo de 1989).

Todo el personal estadístico tendrá la obligación de preservar el secreto estadístico (Art. 17.1 de la Ley de la Función Estadística Pública de 9 de mayo de 1989).

Sanciones.

La negativa a facilitar los datos requeridos o la inexactitud en los mismos puede ser causa de sanción (Título V de la Ley de la Función Estadística Pública de 9 de mayo de 1989).

Datos del establecimiento.

1. Tipo del establecimiento.

Señale el tipo, entre los que se detallan a continuación, de su establecimiento, poniendo un aspa en la respuesta correcta. Cuando su establecimiento se ajuste a varios tipos, señale sólo el principal.

- 1 Hoteles, moteles, pensiones, hostales, albergues, bungalows, apartahoteles, etc.
- 2 Colegios Mayores, residencias de estudiantes, etc.
- 3 Residencias de trabajadores, etc.
- 4 Instituciones de enseñanza (internados de EGB, BUP, FP, academias y escuelas militares, seminarios, etc.)
- 5 Hospitales generales y hospitales especiales de corta estancia.
- 6 Hospitales psiquiátricos.
- 7 Hospitales de larga estancia (excepto psiquiátricos): geriátricos, de enfermos crónicos, etc.
- 8 Orfanatos.
- 9 Asilos o residencias de ancianos.
- 10 Instituciones para los discapaces.
- 11 Albergues para los desvalidos o marginados sociales.
- 12 Instituciones de asistencia social a la infancia, juventud, adultos, etc.
- 13 Instituciones religiosas no incluidas anteriormente (monasterios, abadias, conventos, noviciados, etc.)
- 14 Establecimientos militares (cuarteles, residencias de oficiales y suboficiales, campamentos militares, etc.)
- 15 Instituciones penitenciarias (cárceles, reformatorios, correccionales, etc.)
- 16 Otros.

2. Capacidad del establecimiento.

Anote el número de personas que pueda albergar. Utilice una casilla para cada dígito, dejando las casillas libres a la izquierda.

Núm. Personas :

Cuestionario individual

Personas residentes en un colectivo

Censos de Población y Viviendas 1991

A cumplimentar por el Agente Censal

Provincia

Municipio

Ent. Colectiva

Ent. Singular

Núcleo o diseminado

Calle / Plaza / Carretera...

Número o Km. Escalera Planta o Piso Puerta Código Postal

Denominación del establecimiento

Distrito

Sección

Manzana

Nº del Edificio

Nº de Establecimiento

Persona Nº

DOCUMENTO PROTEGIDO

POR EL SECRETO ESTADÍSTICO

Instrucciones para la cumplimentación de las páginas siguientes

1. Este cuestionario está destinado a toda persona residente en el establecimiento, es decir, aquella con domicilio habitual en él, aunque se halle temporalmente ausente del municipio el 1 de marzo de 1991
2. Para la cumplimentación del cuestionario se tendrán en cuenta las siguientes normas generales:

-Cuando tenga que escribir, hágalo con letra clara, preferiblemente con mayúsculas.
Si su respuesta queda recogida en casillas, utilice una casilla para cada letra, separando las palabras por un espacio en blanco:

S | A | N | T | A | C | R | U | Z |
D | E | T | E | N | E | R | I | F | I | C | A

-En las preguntas con diversas opciones, señale con un aspa () la que proceda.

-Las cifras se anotarán en las casillas impresas, utilizando una casilla para cada dígito y dejando las libres a la izquierda (Por ej.,)

-Si necesita ayuda para cumplimentar este cuestionario, pídala al Agente Censal o consúltenos al número telefónico de llamada gratuita:

900 - 11 25 11

Legislación

Obligación de facilitar los datos

La Ley 4/1990, de 29 de junio de 1990, establece la obligatoriedad de facilitar los datos que se soliciten para los Censos de Población y Viviendas (Disposición adicional cuarta).

Secreto Estadístico.

Serán objeto de protección y quedarán amparados por el secreto estadístico los datos personales que obtengan los servicios estadísticos tanto directamente de los informantes como a través de fuentes administrativas (Art. 13.1 de la Ley de la Función Estadística Pública de 9 de mayo de 1989). Todo el personal estadístico tendrá la obligación de preservar el secreto estadístico (Art. 17.1 de la Ley de la Función Estadística Pública de 9 de mayo de 1989).

Sanciones.

La negativa a facilitar los datos requeridos o la inexactitud en los mismos puede ser causa de sanción (Título V de la Ley de la Función Estadística Pública de 9 de mayo de 1989).

1. Escriba su nombre y apellidos en la columna de la derecha

Nombre

1º Apellido

2º Apellido

1 2. Relación con el establecimiento.

1 Persona que trabaja en el establecimiento.

6 Persona que, teniendo el domicilio habitual en el establecimiento, no trabaja en el mismo.

3. Sexo.

1 Varón

6 Mujer

4. Fecha de nacimiento

Ejemplo.

Persona nacida el 11 de marzo de 1947

Día Mes Año

Día Mes Año

5. Nacionalidad

1 Española

2 Otra:

País:

3 Apátrida

6. Situación de residencia

Presente: Residente habitual en el municipio que el 1 de marzo de 1991 estaba presente en el mismo

Ausente: Residente habitual en el municipio pero que el 1 de marzo de 1991 estaba ausente del municipio.

1 Presente

6 Ausente

7. Estado civil

Indique su situación legal y no la situación de hecho

1 Soltero

2 Casado

3 Viudo

4 Separado legalmente

5 Divorciado

2 8. Lugar de nacimiento.

1 En este municipio

2 En otro municipio de España

Municipio:

--	--	--	--	--	--	--	--	--	--	--	--	--	--	--	--	--	--	--	--	--	--	--

Provincia:

--	--	--	--	--	--	--	--	--	--	--	--	--	--	--	--	--	--	--	--	--	--	--

3 En el extranjero:

País:

--	--	--	--	--	--	--	--	--	--	--	--	--	--	--	--	--	--	--	--	--	--	--

9 Lugar de residencia habitual hace diez años (1 de marzo de 1981, fecha del último Censo de Población)

1 No había nacido

2 Residía en este municipio, en el mismo domicilio

3 Residía en este municipio, en otro domicilio

4 Residía en otro municipio de España:

Municipio:

--	--	--	--	--	--	--	--	--	--	--	--	--	--	--	--	--	--	--	--	--	--	--

Provincia:

--	--	--	--	--	--	--	--	--	--	--	--	--	--	--	--	--	--	--	--	--	--	--

5 Residía en el extranjero:

País:

--	--	--	--	--	--	--	--	--	--	--	--	--	--	--	--	--	--	--	--	--	--	--

10. Sólo para personas que en los últimos 10 años han residido en otro municipio.

Indique el año en que fijó por última vez su residencia en este municipio y el lugar de procedencia.

Año

1	9
---	---

1 Procedía de otro municipio de España:

Municipio:

--	--	--	--	--	--	--	--	--	--	--	--	--	--	--	--	--	--	--	--	--	--	--

Provincia:

--	--	--	--	--	--	--	--	--	--	--	--	--	--	--	--	--	--	--	--	--	--	--

6 Procedía del extranjero:

País:

--	--	--	--	--	--	--	--	--	--	--	--	--	--	--	--	--	--	--	--	--	--	--

Ocupación, Profesión u Oficio

Si tiene alguna dificultad en localizar su ocupación en esta tabla, consulte a su agente censal que se ofrecerá a ayudarle.

Profesionales, técnicos y similares

1. Arquitectos
Ingenieros
Médicos
ATS
Profesionales (con titulación superior o técnica y diplomados) de las Ciencias:
Químicas
Físicas
Geológicas
Matemáticas
Informáticas, y similares

2. Personal auxiliar de:
Ciencias
Ingeniería
Medicina
Navegación aérea
Navegación marítima
Comunicaciones, etc.
(Técnicos de laboratorio, auxiliares de clínica, controladores de vuelo, delineantes, fotógrafos, programadores informática, operadores informáticos, técnicos de imagen, técnicos de sonido, etc.)

3. Escritores
Artistas
Miembros del Clero
Profesionales del espectáculo
Profesionales del deporte

4. Personal docente
Profesionales del derecho
Asistentes sociales
Economistas
Psicólogos
Sociólogos
y profesionales asimilados

Directivos y Gerentes de la Administración Pública y las Empresas

5. Miembros de los órganos de Gobierno, legislativos y consultivos.
Personal directivo de las Administraciones Públicas
Directores y Gerentes de empresas públicas o privadas (Se excluyen los propietarios de establecimientos agrícolas, comerciales y hoteleros que, además, trabajan en los mismos en funciones no directivas propias de dichos establecimientos)

Servicios administrativos en las empresas y en la Administración Pública

6. Jefes de oficinas administrativas, públicas o privadas (Jefes de personal, de administración, etc.)
Jefes e inspectores de transportes y comunicaciones (Jefes de estación, correos, etc.)

7. Resto de empleados administrativos (Mecanógrafos, grabadores, etc.)
Personal de ventanilla
Recepcionistas
Telefonistas
Carteros
Mensajeros
Cajeros
Cobradores
Revisores
Lotereros
Empleados de registros, notarías, seguros y similares

Comercio

8. Agentes y corredores de comercio
Representantes comerciales
Jefes de compras
Jefes de ventas
Viajantes
Agentes de seguros
Subastadores
Tasadores, y similares

9. Dependientes de comercio
Vendedores
Demostradores y similares
Propietarios de establecimientos comerciales que trabajan en los mismos

Hostelería, Servicios personales, de protección y seguridad, domésticos y similares

10. Personal de hostelería (incluye los propietarios de establecimientos hoteleros que trabajan en los mismos) y de Servicios personales (Peluqueros, empleados de pompas fúnebres, encargados de guardarropa, etc.)
Trabajadores dedicados al cuidado de personas
Guías
Azafatas, y similares

11. Trabajadores de los servicios de protección y seguridad (Policías, bomberos, etc.)

12. Personal de servicio doméstico y de limpieza de viviendas e inmuebles
Porteros
Acomodadores
Trabajadores de servicios no mencionados anteriormente

Agricultura, ganadería, silvicultura, pesca y caza

13. Agricultores
Ganaderos
Pescadores
Cazadores
Trabajadores forestales, etc.
Propietarios de explotaciones agrarias, ganaderas, pesqueras o forestales que trabajan en las mismas

Construcción, Industria, Minería y Transportes

14. Contraмаestres
Capataces
Encargados
Supervisores
Jefes de taller de empresas industriales, mineras y de la construcción

15. Trabajadores especializados de la construcción y mantenimiento de edificios (carpinteros, albañiles, pintores, parqueteros, encofradores, etc.)

16. Trabajadores especializados de la minería e industrias extractivas, de la metalurgia y construcción de maquinaria (mineros, fontaneros, soldadores, herreros, mecánicos, ajustadores, electricistas, reparadores de radio, televisión y electrodomésticos, instaladores de líneas eléctricas, etc.)

17. Trabajadores especializados de las industrias: textil, confección, piel, cuero y calzado, artes gráficas, elaboración de alimentos y bebidas
Artesanos (joyeros, relojeros, ceramistas, ebanistas y similares)

18. Operadores de instalaciones industriales (operadores de cadenas de montaje, hornos, serrerías, centrales eléctricas, etc.)
Operadores y montadores de maquinaria fija (para productos químicos, textiles, alimenticios, de metal, madera, etc.)
Conductores y operadores de maquinaria móvil (taxistas, camioneros, conductores de trenes, autobuses, etc.);
operadores de grúas, montacargas, tractores, segadoras, excavadoras, etc.;
marineros de cubierta y similares

Peones y trabajadores no especializados

19. Peones (de albañil, agrícolas, mineros, etc.) y otros trabajadores no especializados (barrenderos, lavaplatos, embaladores a mano, limpiabotas, trabajadores manuales de la carga y descarga, etc.)

Profesionales de las Fuerzas Armadas

20. Profesionales de las Fuerzas Armadas

Cuestionario

Viviendas no principales sin personas inscritas

Censos de Población y Viviendas 1991

A cumplimentar por el Agente Censal

Provincia

Municipio

Ent. Colectiva

Ent. Singular

Núcleo o diseminado

Calle / Plaza / Carretera...

Número o Km. Escalera Planta o Piso Puerta Código Postal

Distrito

Sección

Manzana

Nº del Edificio

Nº de la Vivienda



PUBLICACIONES

CENTRO REGIONAL DE ESTADÍSTICA DE MURCIA

Serie A. Anuarios

- Anuario Estadístico de la Región de Murcia. 1986, 1987, 1988, 1989, 1990, 1991.
- Anuario de Comercio Exterior de la Región de Murcia. 1986, 1987, 1988, 1989, 1990, 1991, 1992.

Serie B. Estadísticas, Cuentas y Encuestas

- Padrón Municipal de Habitantes de la Región de Murcia. 1986 (3 vols.)
- Movimiento Natural de la Población de la Región de Murcia. 1986, 1987, 1988, 1989, 1990, 1991.
- Datos Demográficos de la Región de Murcia. 1987.
- Cuentas de las Administraciones Públicas de la Región de Murcia. 1988, 1988-1990.
- Estadísticas Básicas de Mortalidad de la Región de Murcia. 1989, 1990, 1991.
- Censo de Locales de la Región de Murcia 1990. (*)
- Censos de Población y Vivienda de 1991 de la Región de Murcia. Avance de Resultados
- Censos de Población y Vivienda de 1991 de la Región de Murcia. Principales Resultados
- Censo de Población de 1991 de la Región de Murcia. Resultados Regionales. Tomo I.
- Censo de Población de 1991 de la Región de Murcia. Resultados Municipales. Tomo I.
- Censo de Población de 1991 de la Región de Murcia. Resultados Municipales. Tomo II.
- Censo de Población de 1991 de la Región de Murcia. Resultados Municipales. Tomo III.

Serie C. Metodología

- Tablas Input-Output la Región de Murcia. Metodología.

Serie D. Estadísticas Rápidas

- La Región de Murcia en cifras 1990.
- Cartagena en cifras 1989.
- Lorca en cifras 1989.
- Murcia en cifras 1989.

Serie H. Estadísticas Históricas

- Diccionario Geográfico-Estadístico de España y sus posesiones de Ultramar. Región de Murcia (Pascual Madoz)

Serie F. Directorios y Catálogos

- Entidades de Población de la Región de Murcia. Clasificación y delimitación.

SERVICIO DE ESTUDIOS Y COYUNTURA ECONÓMICA

- "Coyuntura Económica". Revista trimestral de coyuntura económica murciana.
- "Cuadernos de Economía Murciana". Revista semestral de economía regional.
- Catálogo de fabricantes de conservas vegetales y jugos de la Región de Murcia. 1989.
- Los servicios a las empresas en la Región de Murcia.
- La Región de Murcia ante el Mercado Único de 1993.

SERVICIO PLANIFICACIÓN ECONÓMICA

- Programa de Desarrollo Regional de Murcia 1986-1988 (2 vols.).
- Programa de Desarrollo Regional de Murcia 1989-1992.

(*) Edición muy limitada. Pueden solicitarse reproducción en fotocopias.

Información y pedidos:

DIRECCIÓN GENERAL DE ECONOMÍA Y PLANIFICACIÓN
C/Alejandro Seiquer, 11, 2º. 30001-MURCIA
Tfnos. (968) 362050-362051. Fax: (968) 362052

0

1. Datos del edificio donde se encuentra la vivienda

¿Cuántas viviendas tiene el edificio?

- 1 Una vivienda
- 2 Dos viviendas
- 3 Tres o más viviendas

Año aproximado de construcción

2. Clase de vivienda

Vivienda no principal:

- 2 Vivienda secundaria o de temporada (utilizada sólo parte del año para veraneo, trabajos temporales, fines de semana, etc.)
- 3 Vivienda desocupada
- 4 Otro tipo de vivienda
- 5 No consta

3. Régimen de tenencia de la vivienda

En propiedad

- 1 Por compra, totalmente pagada
- 2 Por compra, con pagos pendientes
- 3 Por herencia o donación

Facilitada gratuita o semigratuitamente

- 4 Por el patrono, organismo o empresa por razón de trabajo
- 5 Por otras personas, hogares o instituciones

En alquiler

- 6 Sin muebles
- 7 Con muebles

Otra forma

- 8 Otra forma (especificar)

4. Superficie de la vivienda

Superficie útil aproximada, en metros cuadrados, contenida en el interior de los muros exteriores de la vivienda.

5. Número de habitaciones

1. ¿Cuántas habitaciones tiene en total la vivienda?

(Inclúyase la cocina si tiene 4 m² o más. No incluir cuartos de baño, de aseo, retretes, vestíbulos, pasillos o galerías abiertas)

2. ¿Cuántas de estas habitaciones se usan exclusivamente para fines profesionales, comerciales y otros análogos?

(Por ejemplo: para oficina, taller, consultorio, agencia, etc.)

6. Instalaciones de la vivienda

1. Agua corriente

- 1 Con agua corriente en la vivienda.
- 2 Sin agua corriente en la vivienda pero con agua corriente en el edificio
- 3 Sin agua corriente en la vivienda ni el edificio

2. Agua caliente

- 1 Sí tiene
- 6 No tiene

3. Refrigeración

- 1 Sí tiene
- 6 No tiene

4. Cocina

- 1 Sí tiene
- 6 No tiene

5. Energía eléctrica

- 1 Sí tiene
- 6 No tiene

6. Gas distribuido por tuberías (gas ciudad, gas natural y propano)

- 1 Sí tiene
- 6 No tiene

7. Teléfono

- 1 Sí tiene
- 6 No tiene

8. Calefacción

- 1 Tiene calefacción colectiva
- 2 Tiene calefacción individual
- 3 No tiene calefacción pero posee algún aparato móvil o fijo que permite elevar la temperatura de alguna o todas las habitaciones (incluidos radiadores eléctricos móviles)
- 4 No tiene calefacción

9. Combustible utilizado para la calefacción

(Sólo para respuestas 1 , 2 ó 3 en la pregunta anterior)

- 1 Carbón o productos derivados del carbón.
- 2 Madera
- 3 Petróleo o derivados del petróleo
- 4 Gas (butano, propano, gas natural, etc.)
- 5 Electricidad
- 6 Otros

10. Retrete

- 1 Tiene retrete en el interior de la vivienda: Número
- 2 No tiene retrete en el interior de la vivienda pero sí en el exterior de la misma
- 3 No tiene retrete

11. Instalación fija de baño o ducha en el interior de la vivienda

- 1 Sí tiene: Número
- 6 No tiene

7. Régimen legal de construcción de la vivienda

- 1 Vivienda de Protección Oficial
- 6 Vivienda Libre

8. ¿A qué distancia del litoral se encuentra el edificio?

Se entenderá la distancia más corta en línea recta a la costa (no la distancia por carretera)

- 1 Menos de 100 metros
- 2 Entre 100 metros y 1 km.
- 3 Entre 1 km. y 5 km.
- 4 Más de 5 km.