

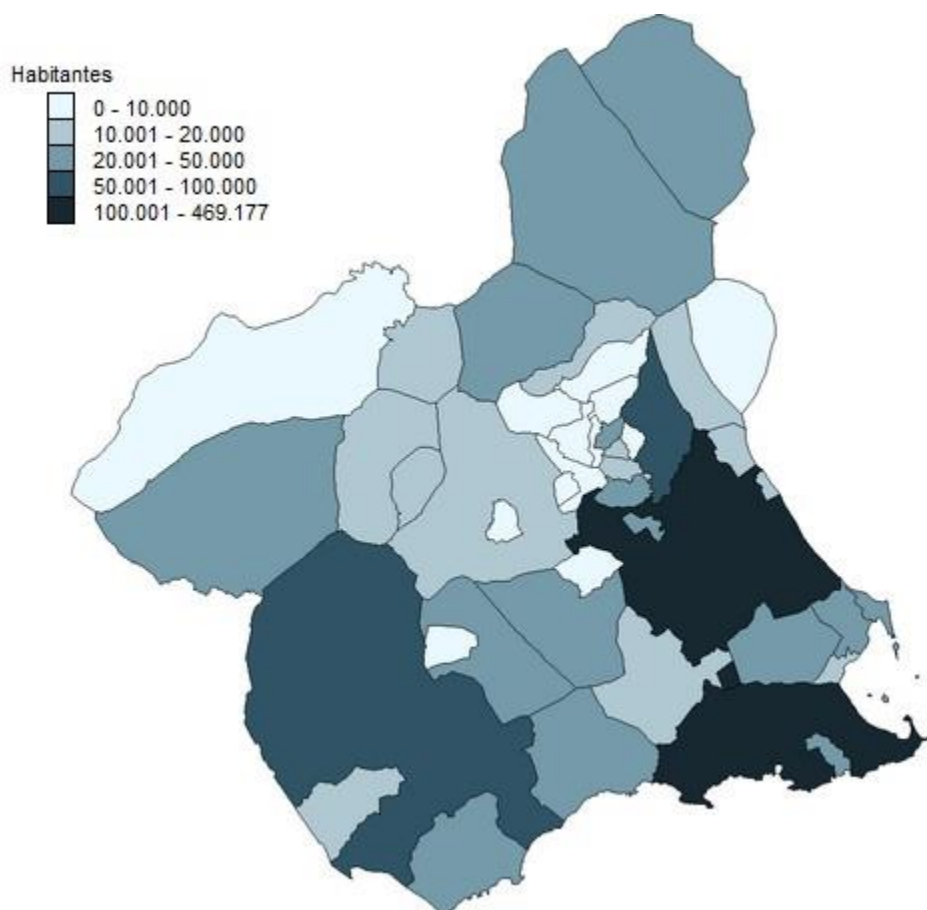
MAPAS TEMÁTICOS

ANUARIO ESTADÍSTICO DE LA REGIÓN DE MURCIA
2023

1. Municipios de la Región de Murcia.



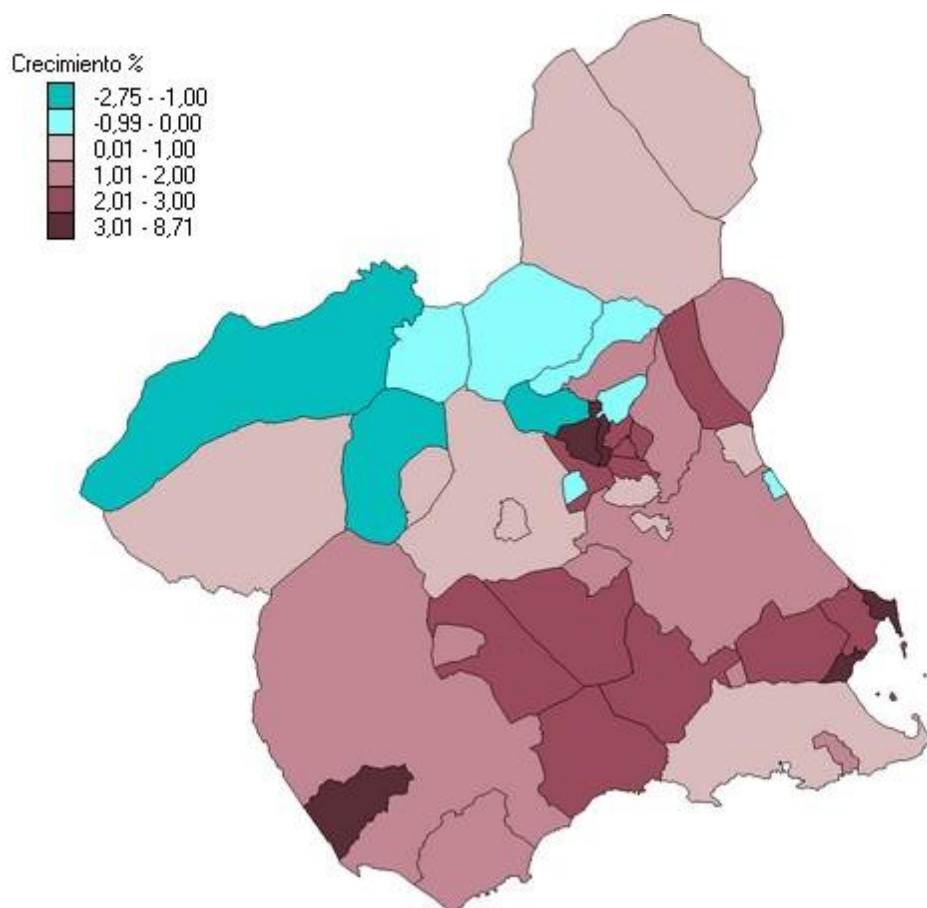
2. Población. 2023.



La población de la Región de Murcia a 1 de enero de 2023 es de 1.552.457 habitantes. Datos con fecha de referencia a 1 de Enero de cada año.

- CREM. Padrón Municipal de Habitantes

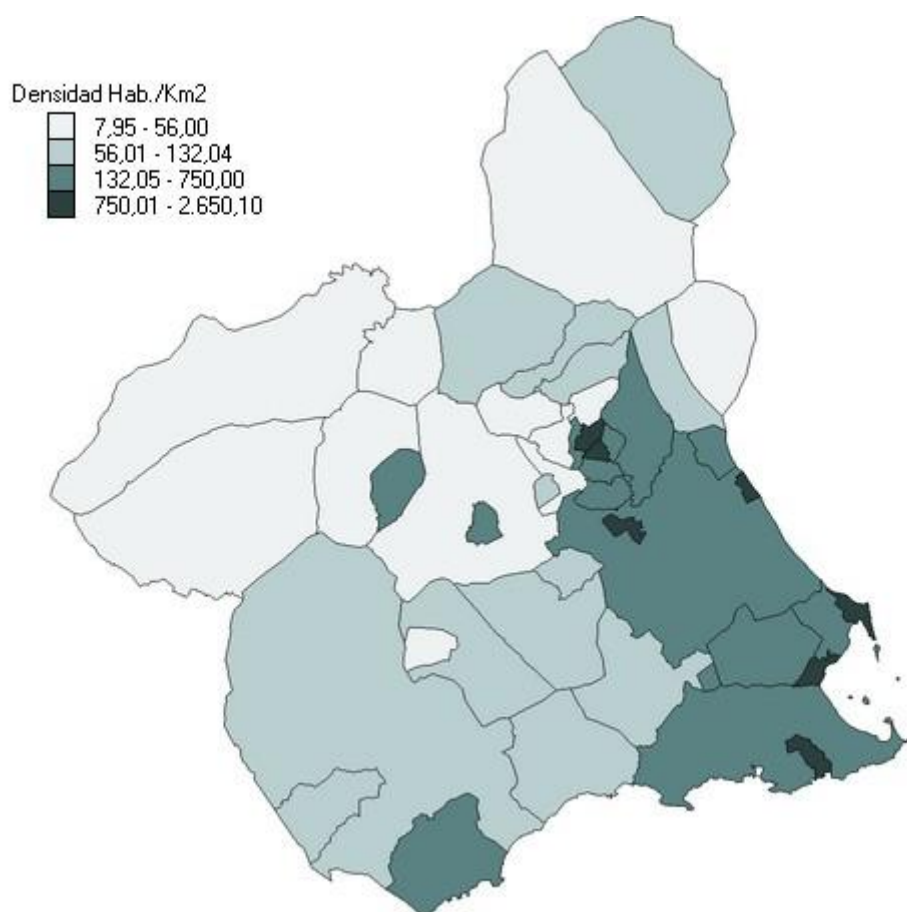
3. Crecimiento de la población. 2022-2023.



El crecimiento anual de la población de la Región de Murcia en 2023 es del 1,34 %.
 Datos con fecha de referencia a 1 de Enero de cada año.

- CREM. Padrón Municipal de Habitantes

4. Densidad de población. 2023.

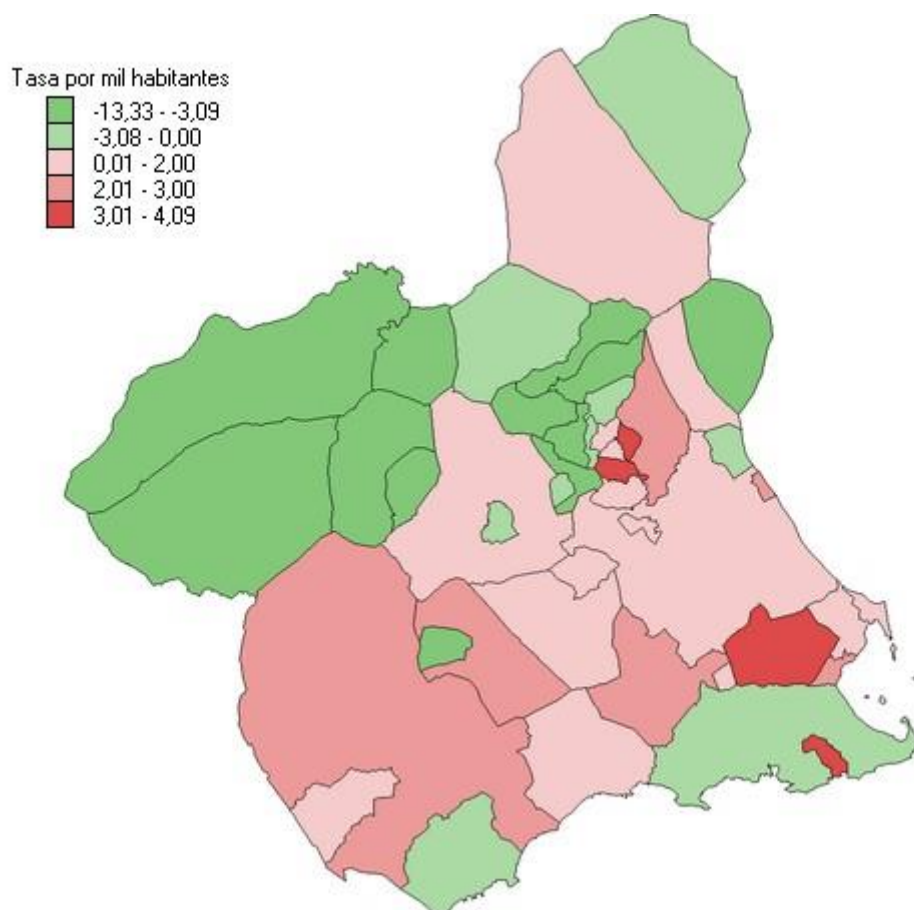


La densidad media de población de la Región de Murcia a 1 de enero de 2023 es de 137,22 hab./Km2.

Datos con fecha de referencia a 1 de Enero de cada año.

- INE. Padrón Municipal de Habitantes

5. Crecimiento vegetativo por mil habitantes. 2022.

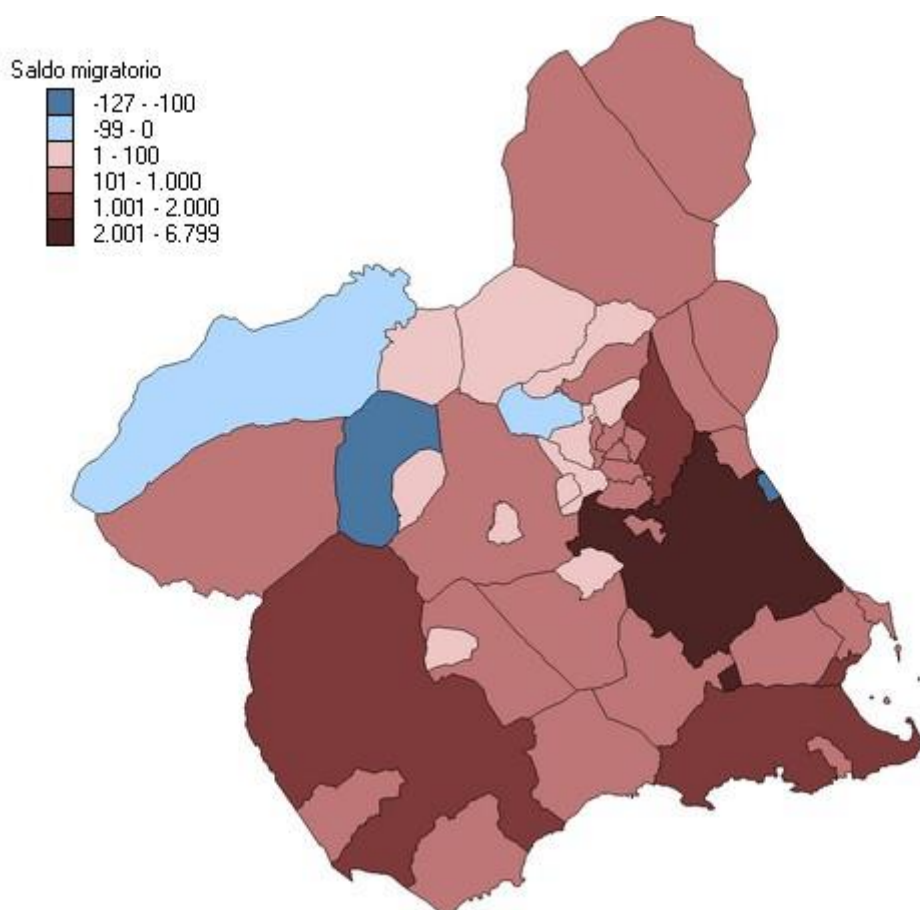


La tasa crecimiento vegetativo de la Región de Murcia en 2022 es de 0,44 por mil habitantes.

Las tasas municipales se obtienen por cociente entre la media de ese año y el anterior y la población a 1 de enero del año correspondiente.

- CREM. Indicadores Demográficos

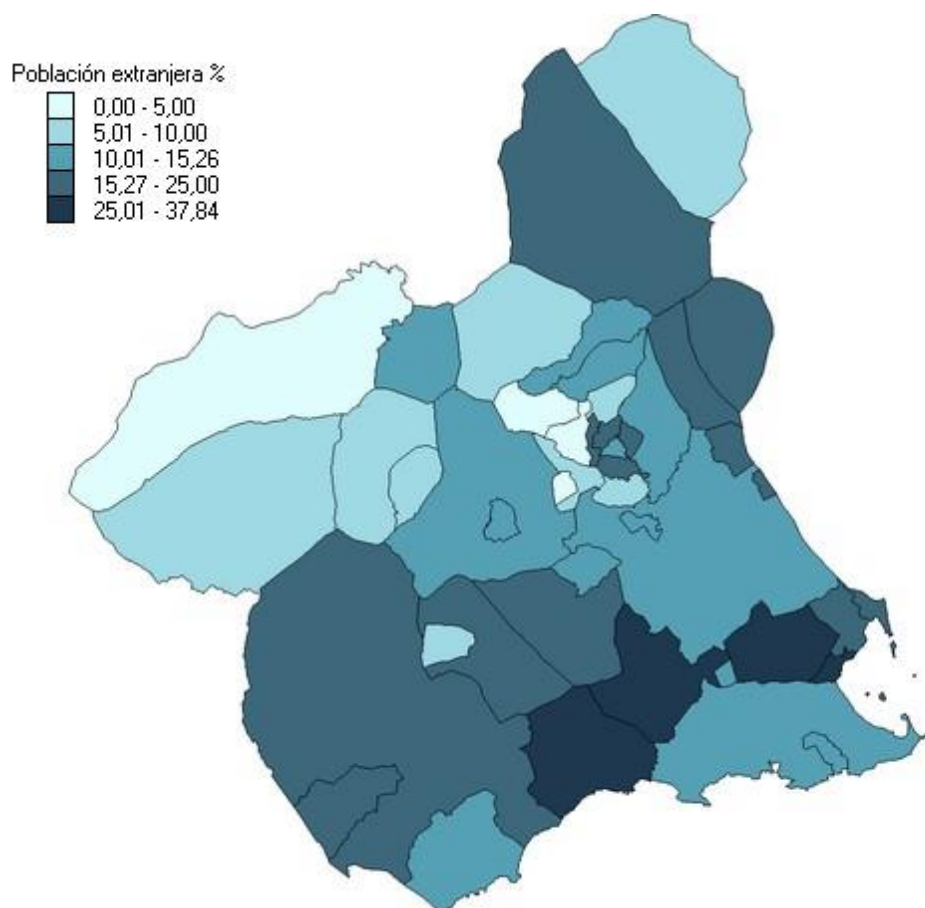
6. Saldos migratorios. 2022.



El saldo migratorio de la Región de Murcia en 2022 es de 21.455.
Saldos migratorios totales (incluyen el extranjero).

- INE. Estadística de Migraciones y Cambios de Residencia

7. Población con nacionalidad extranjera. 2023.

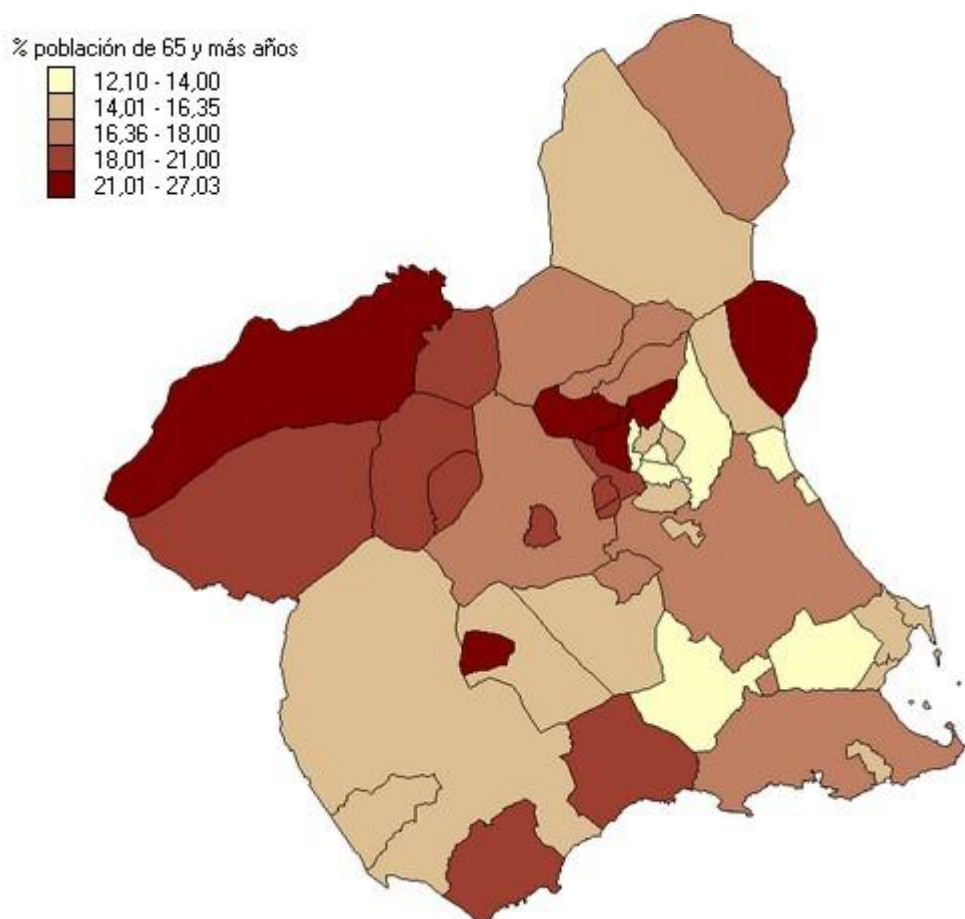


El porcentaje de población con nacionalidad extranjera en la Región de Murcia en 2023 es de 15,26%.

Datos con fecha de referencia a 1 de Enero de cada año.

- CREM. Padrón Municipal de Habitantes

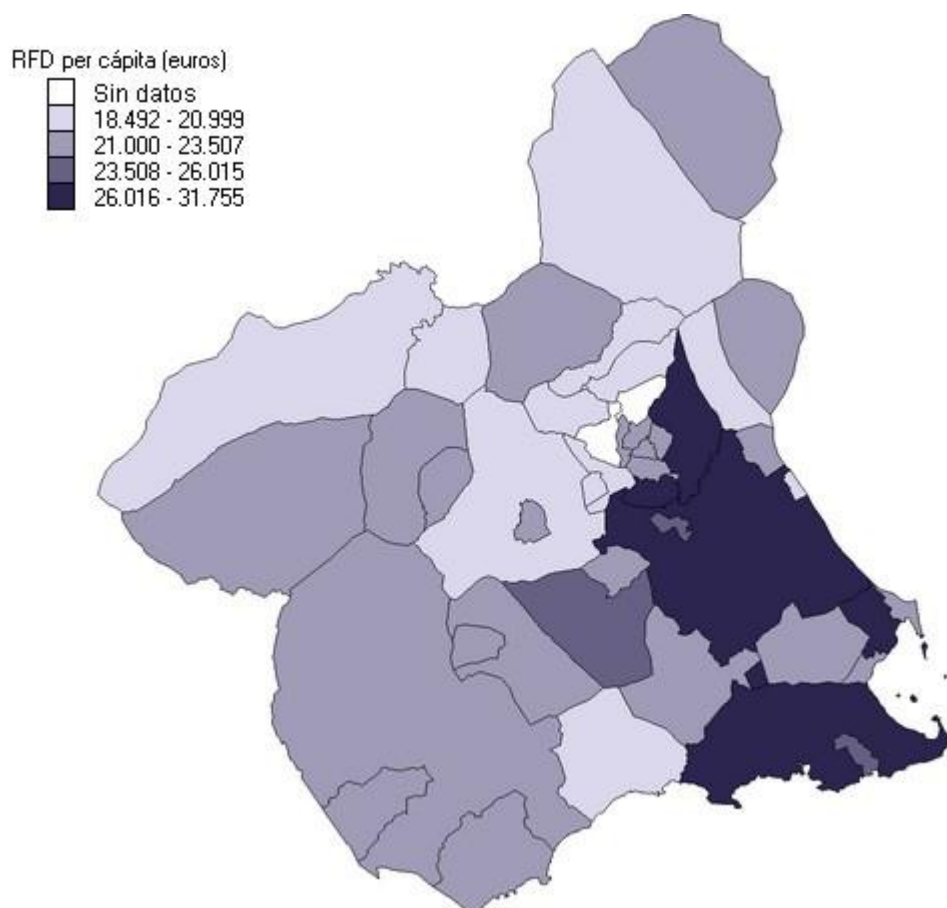
8. Porcentaje de población de 65 y más años. 2023.



El porcentaje de población de 65 y más años en la Región de Murcia en 2023 es de 16,35%. Datos con fecha de referencia a 1 de Enero de cada año.

- CREM. Padrón Municipal de Habitantes

9. Distribución de la Renta Bruta media. 2022.

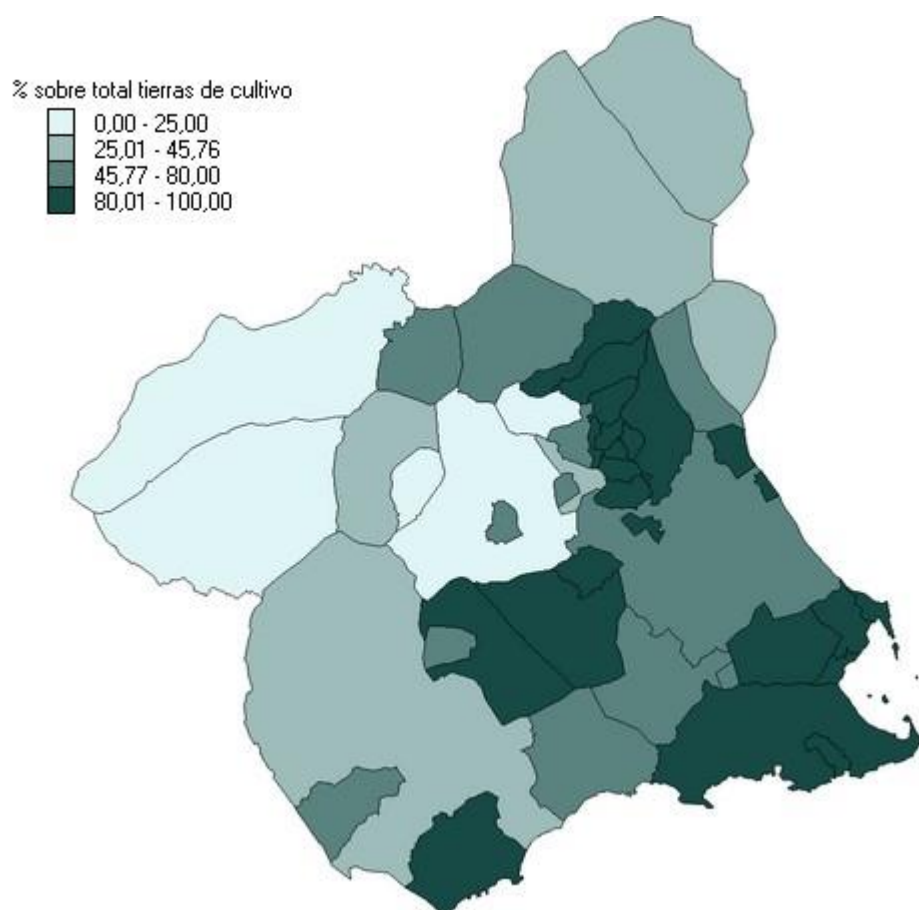


La renta bruta media de los declarantes del IRPF en 2022 de la Región de Murcia es de 26.015 euros.

Nota: la renta bruta media es la renta bruta de los declarantes al IRPF en la Región de Murcia dividida por el número de declaraciones.

-Agencia Estatal de Administración Tributaria. Estadística de los declarantes del IRPF por municipios

10. Distribución de la superficie de cultivo de regadío. 2023.

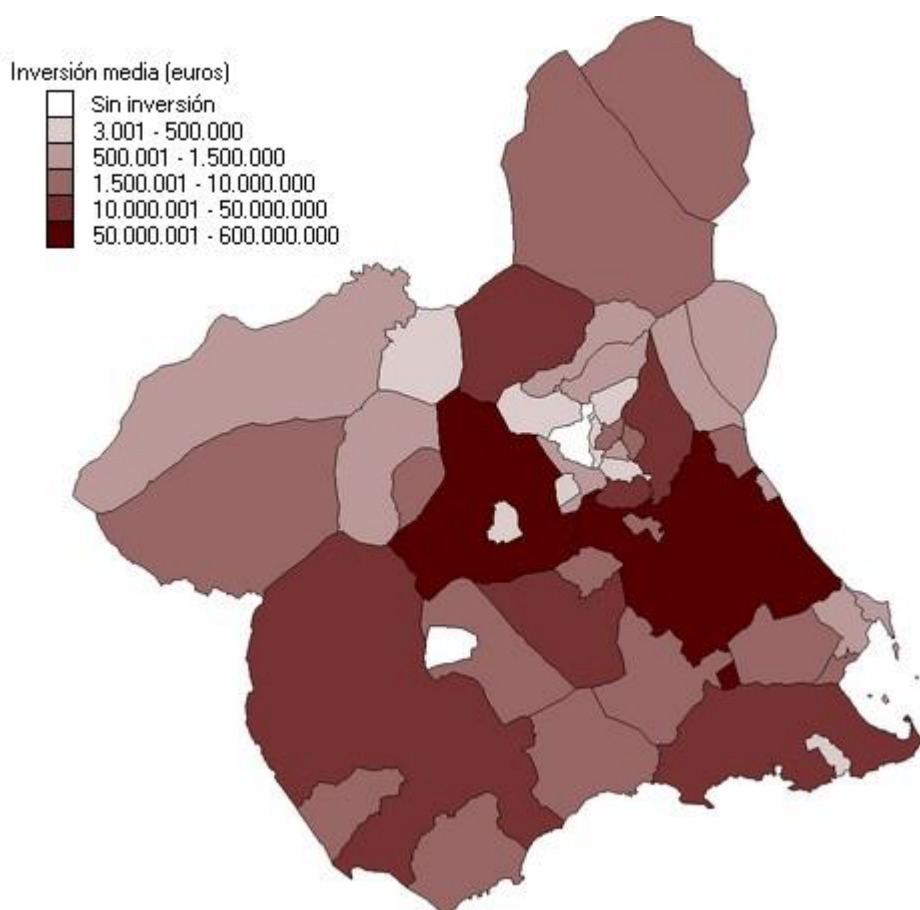


La superficie dedicada a regadío supone, para la Región de Murcia en 2023, el 45,79% del total de la superficie de cultivo.

Datos provisionales.

- Consejería de Agua, Agricultura, Ganadería, Pesca, Medio Ambiente y Emergencias. Estadística Agraria Regional

11. Inversión industrial media en el periodo 2019-2023.

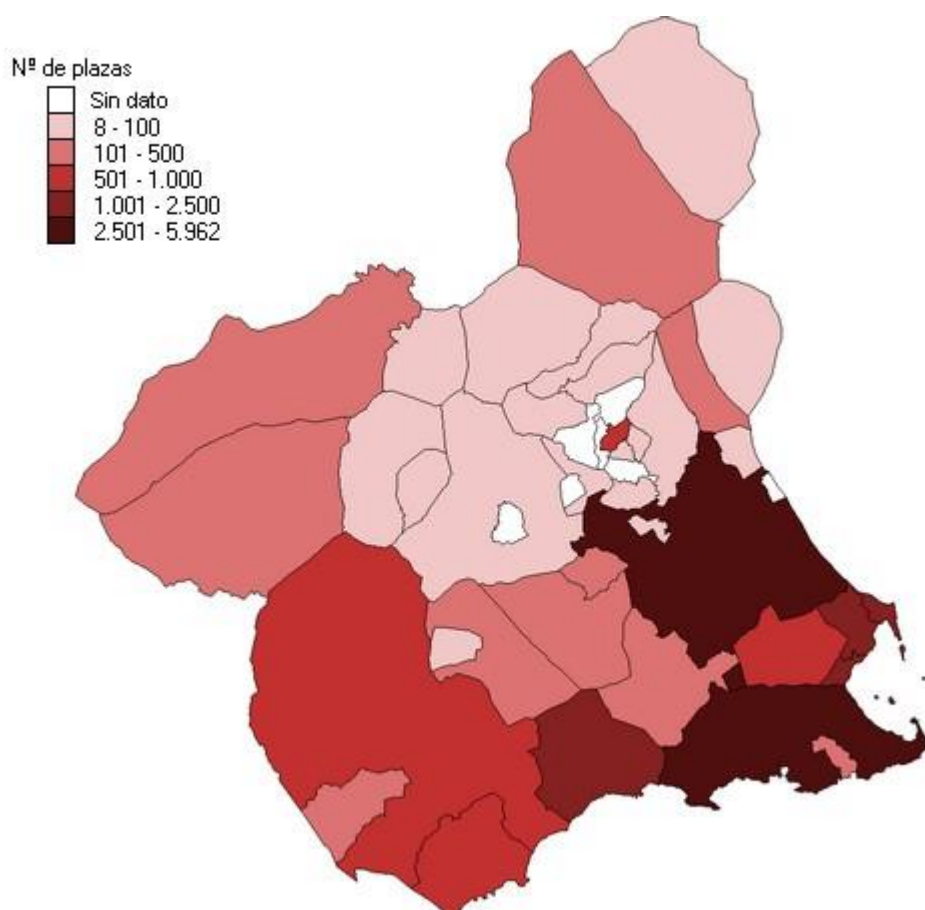


Para el cálculo de la inversión media se tienen en cuenta las inversiones con signo negativo producidas por reducciones en inversiones de años anteriores.

Aparecen en blanco aquellos municipios para los que no se ha inscrito en el registro de establecimientos industriales ninguna inversión.

- Consejería de Medio Ambiente, Universidades, Investigación y Mar Menor. Dirección General de Energía y Actividad Industrial y Minera

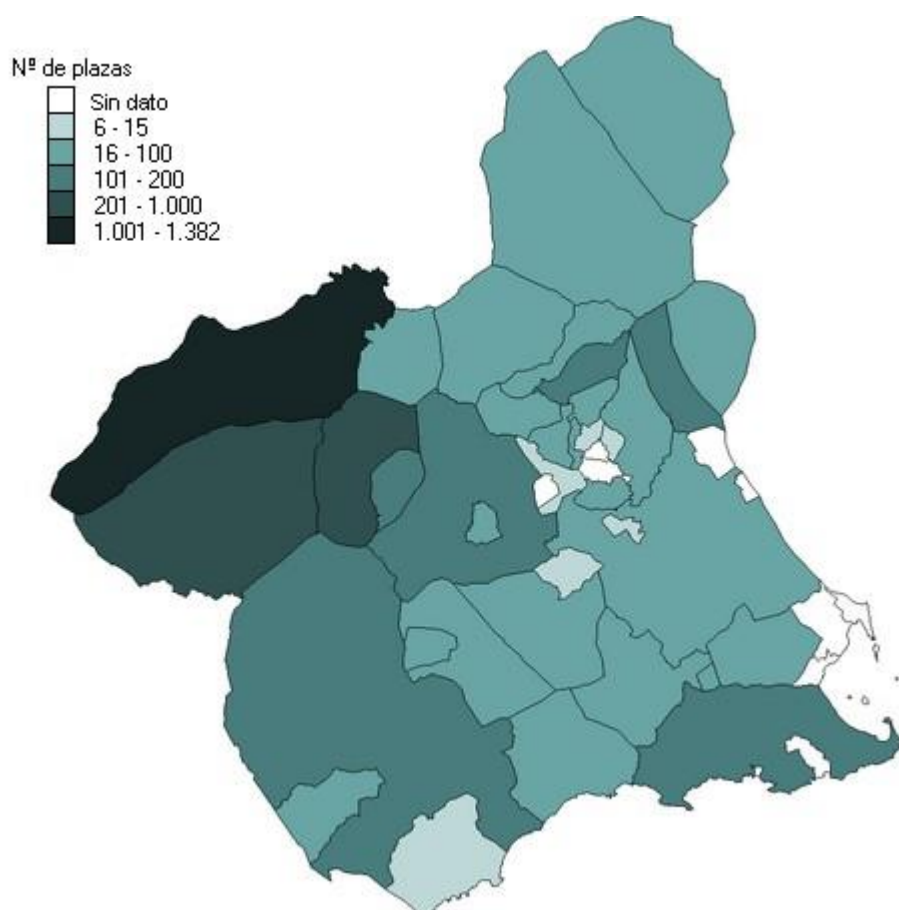
12. Número de plazas en establecimientos hoteleros. 2023.



El número de plazas en establecimientos hoteleros de la Región de Murcia en 2023 es de 22.199.

- Instituto de Turismo de la Región de Murcia

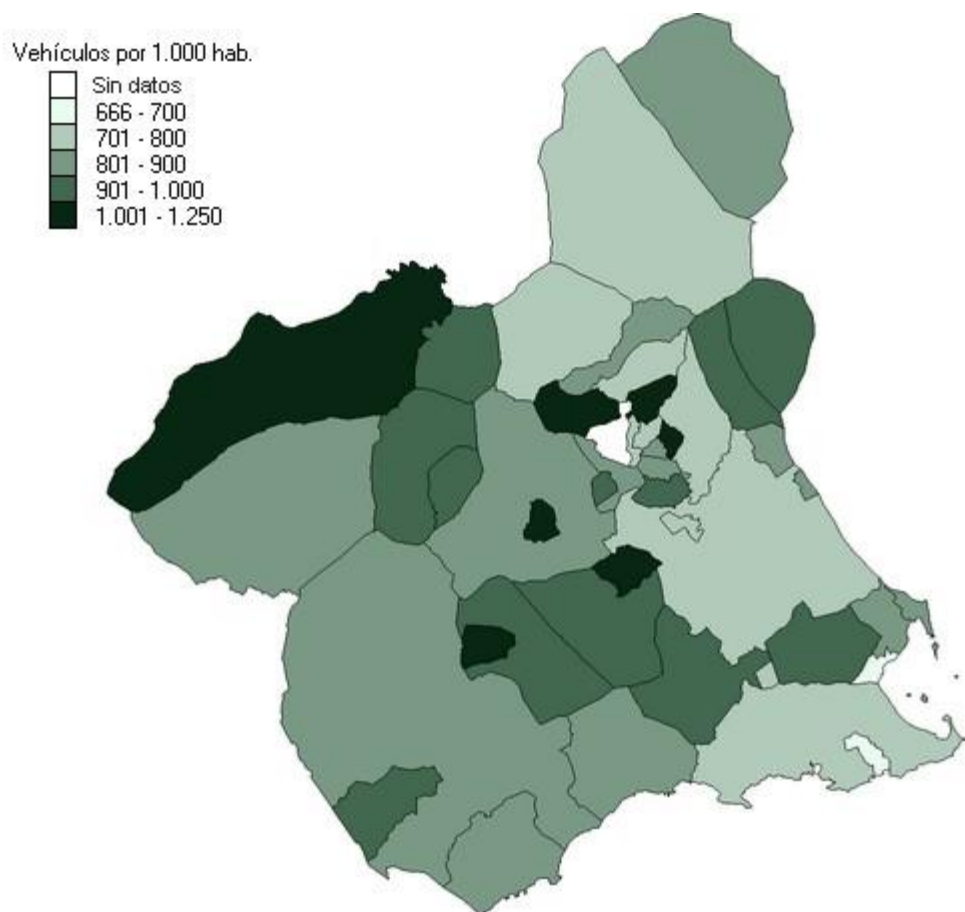
13. Número de plazas en establecimientos de turismo rural. 2023.



El número de plazas en alojamientos de turismo rural de la Región de Murcia en 2023 es de 4.274.

- Instituto de Turismo de la Región de Murcia

14. Parque de vehículos por mil habitantes. 2023.

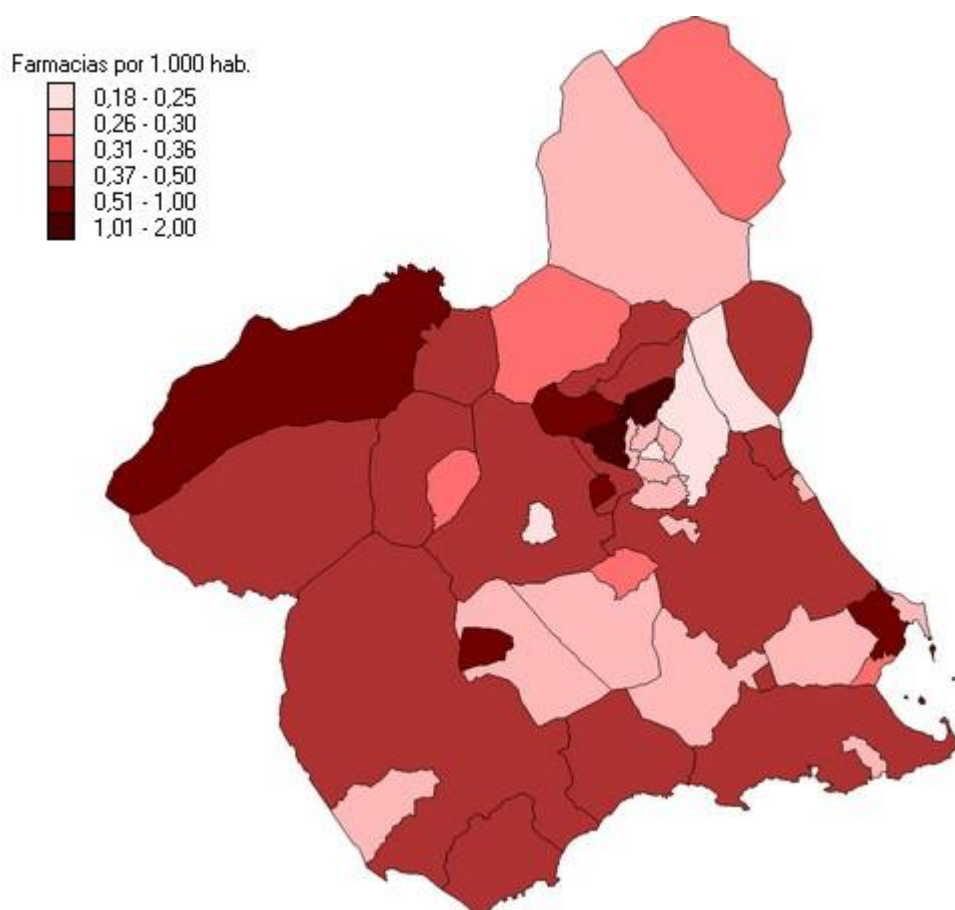


El número de vehículos por 1.000 habitantes de la Región de Murcia en 2023 es de 819. Se ha omitido en el mapa el dato del municipio de Ojós (15.249 vehículos por 1.000 habitantes). Datos provisionales.

Las tasas están calculadas sobre la población del Censo de Población 2023 (INE) a 1 de enero del ejercicio correspondiente.

- Ministerio del Interior. Dirección General de Tráfico

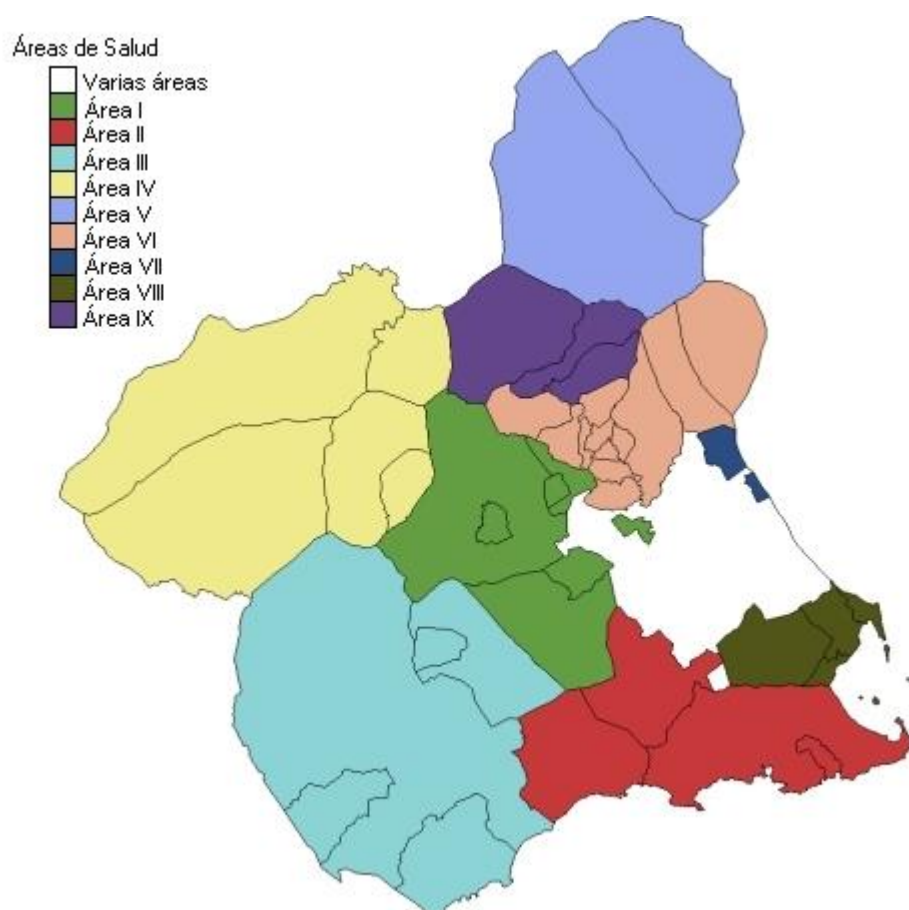
15. Farmacias por mil habitantes. 2023.



El número de farmacias por 1.000 habitantes de la Región de Murcia en 2023 es de 0,37. Las tasas están calculadas sobre la población del Censo de Población (INE) a 1 de enero del ejercicio correspondiente. Los datos de farmacias son a 31 de diciembre.

- Consejería de Salud. Dirección General de Planificación, Farmacia e Investigación Sanitaria

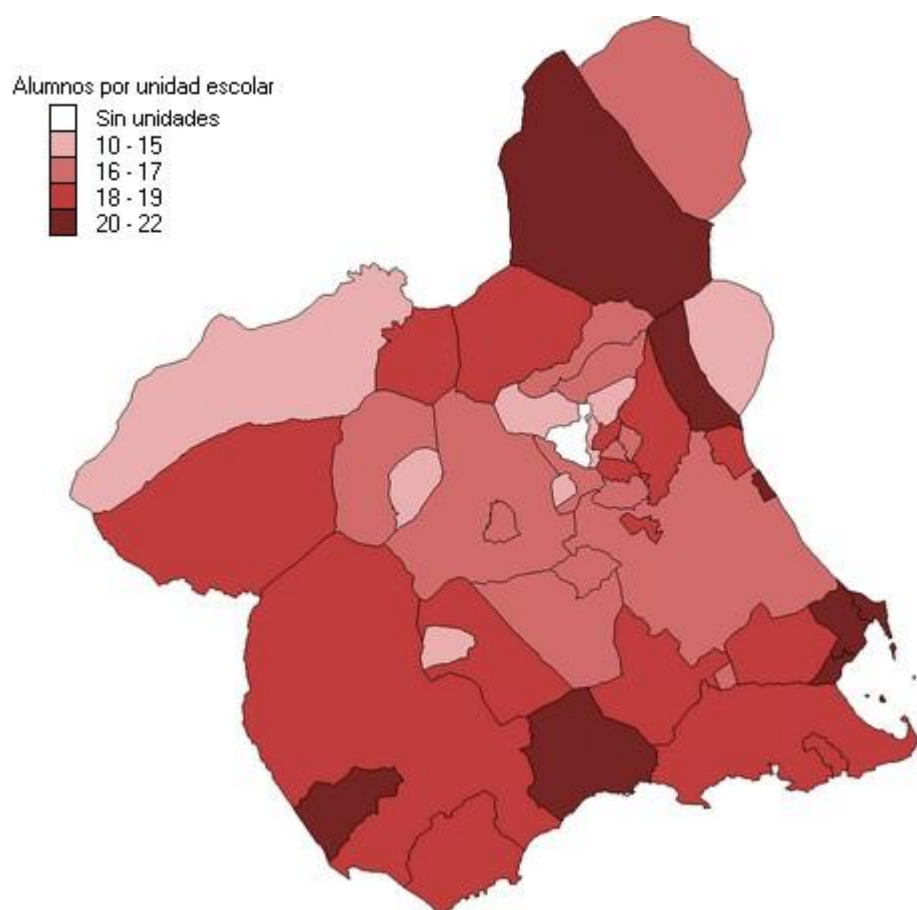
16. Áreas de salud. Mapa sanitario 2009.



El municipio de Murcia pertenece a tres áreas de salud distintas: Área I (De Murcia Oeste), Área VI (Vega Media del Segura) y Área VII (De Murcia Este).

- Consejería de Salud. Dirección General de Planificación, Farmacia e Investigación Sanitaria

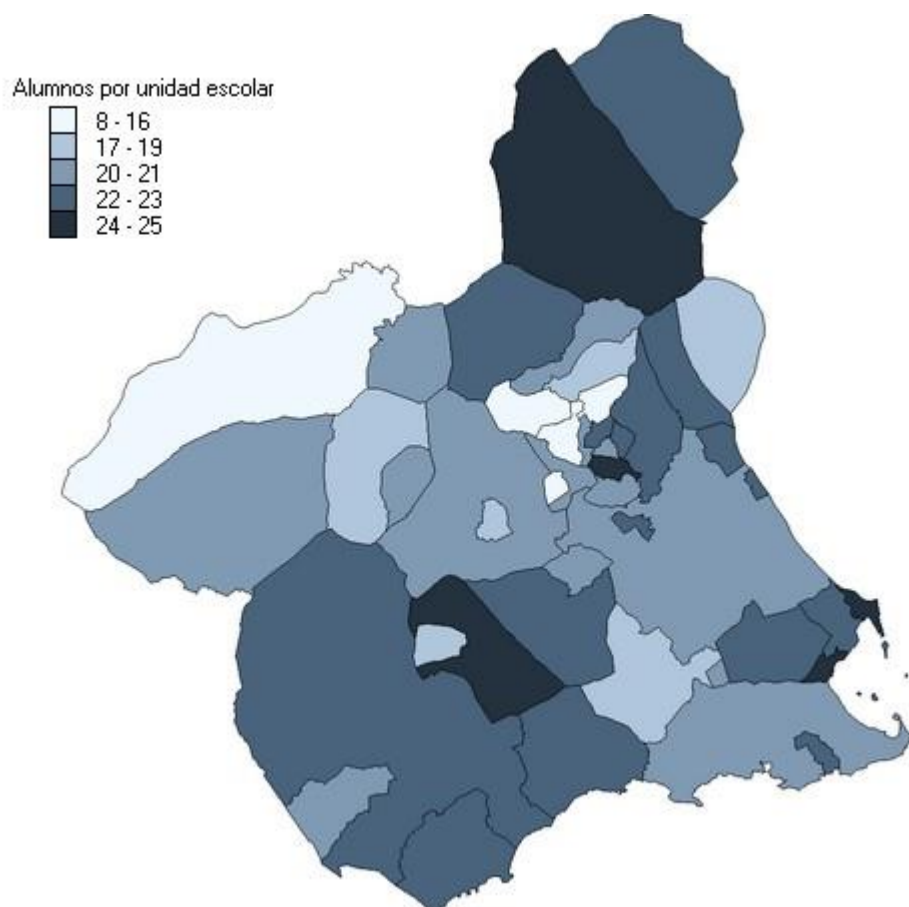
17. Alumnos por unidad escolar en Educación Infantil. Curso 2022-2023.



El número de alumnos por unidad escolar para la Región de Murcia en el curso 2022-2023 es de 18.

- CREM y Servicio de Evaluación y Calidad Educativa. Estadística de la enseñanza no universitaria

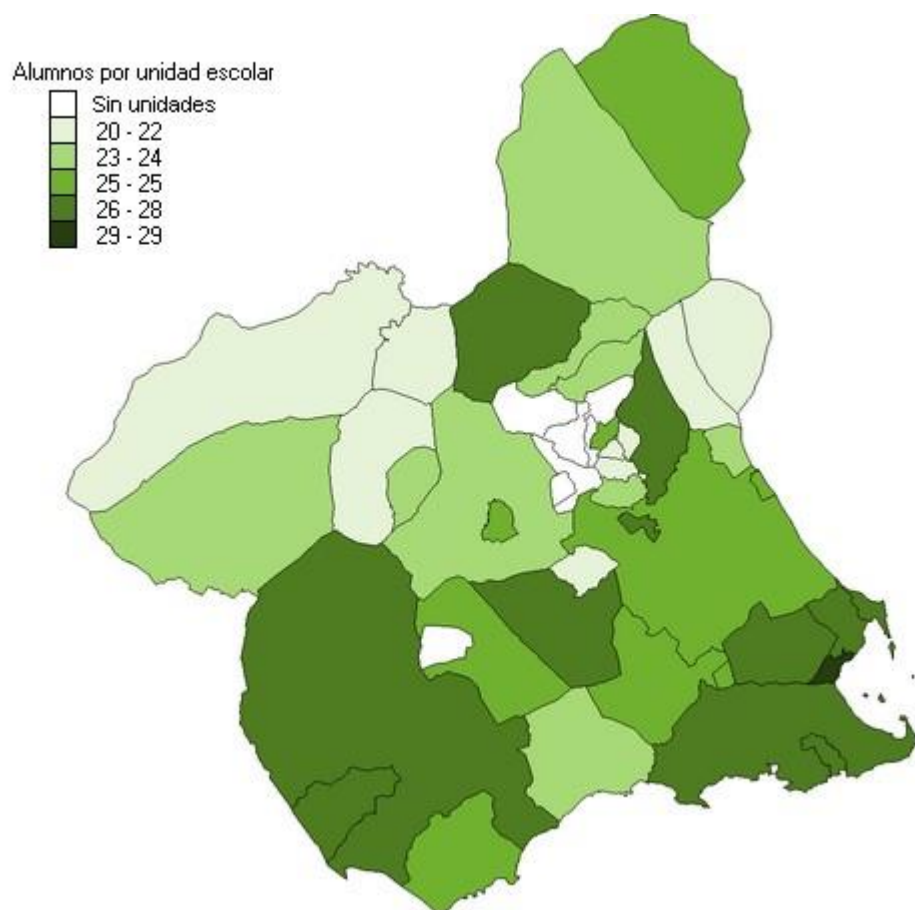
18. Alumnos por unidad escolar en Educación Primaria. Curso 2022-2023.



El número de alumnos por unidad escolar para la Región de Murcia en el curso 2022-2023 es de 22.

- CREM y Servicio de Evaluación y Calidad Educativa. Estadística de la enseñanza no universitaria

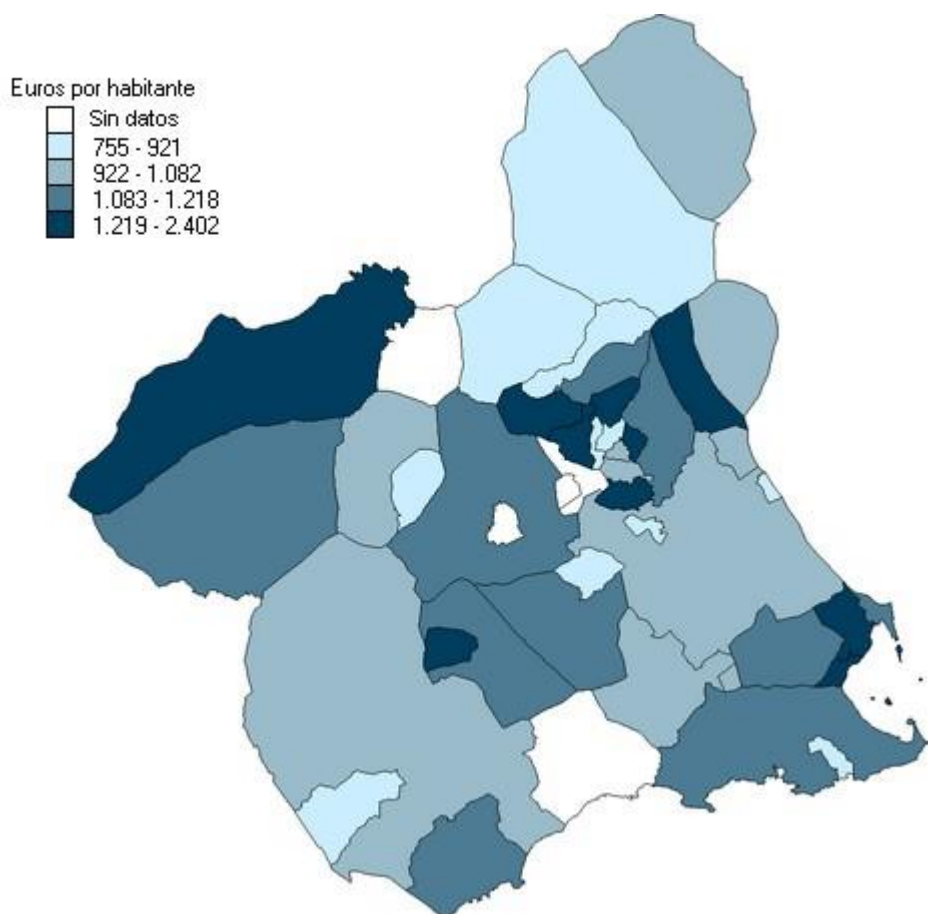
19. Alumnos por unidad escolar en Educación Secundaria Obligatoria. Curso 2022-2023.



El número de alumnos por unidad escolar para la Región de Murcia en el curso 2022-2023 es de 25.

- CREM y Servicio de Evaluación y Calidad Educativa. Estadística de la enseñanza no universitaria

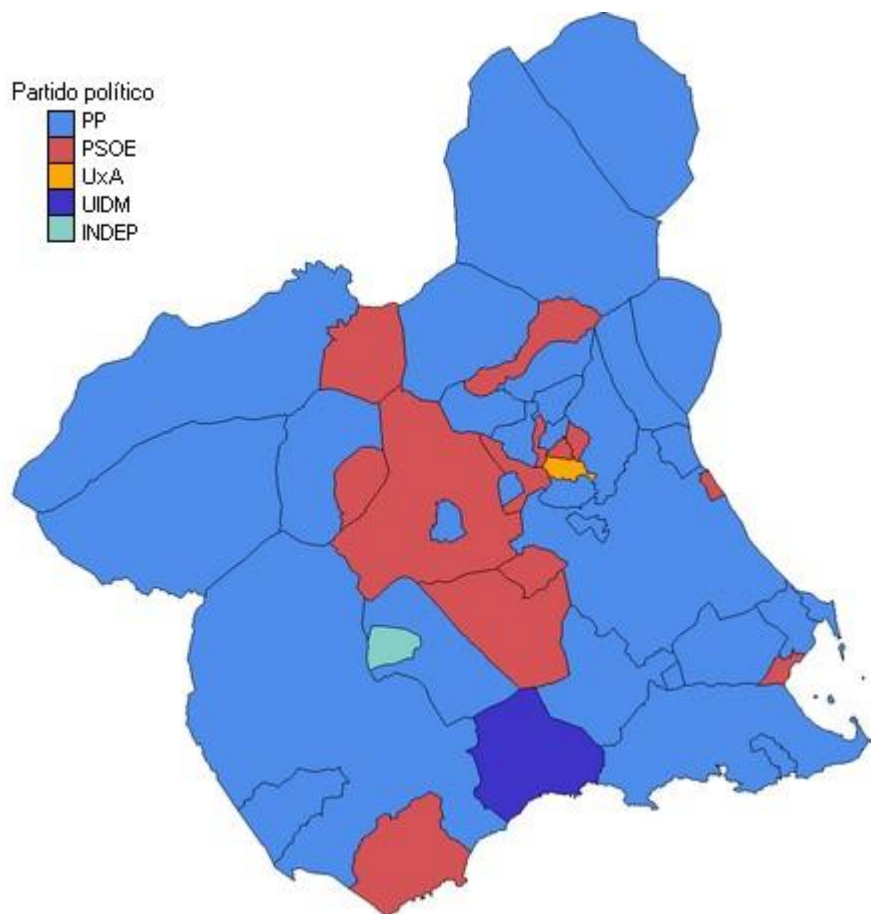
20. Presupuestos liquidados consolidados de los Ayuntamientos. Obligaciones reconocidas netas. (Euros por habitante) 2023.



Municipios en blanco corresponden a datos no disponibles. Los datos de población provienen del Padrón Municipal de Habitantes y están referidos a 1 de enero del ejercicio correspondiente.

- Ministerio de Hacienda. Estadísticas Presupuestarias de las Entidades Locales

21. Elecciones municipales de 28 de mayo de 2023. Partido político al que pertenece el Alcalde.



- Federación de Municipios de la Región de Murcia