

# MAPAS TEMÁTICOS

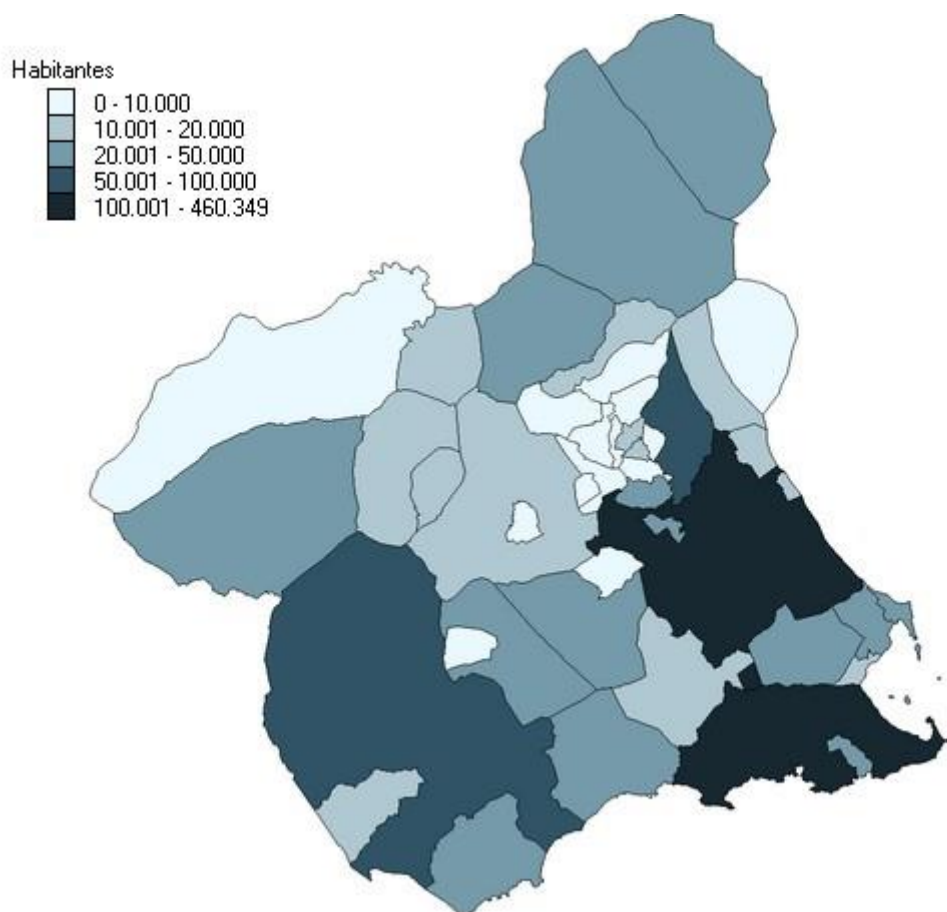
ANUARIO ESTADÍSTICO DE LA REGIÓN DE MURCIA

2021

## 1. Municipios de la Región de Murcia.



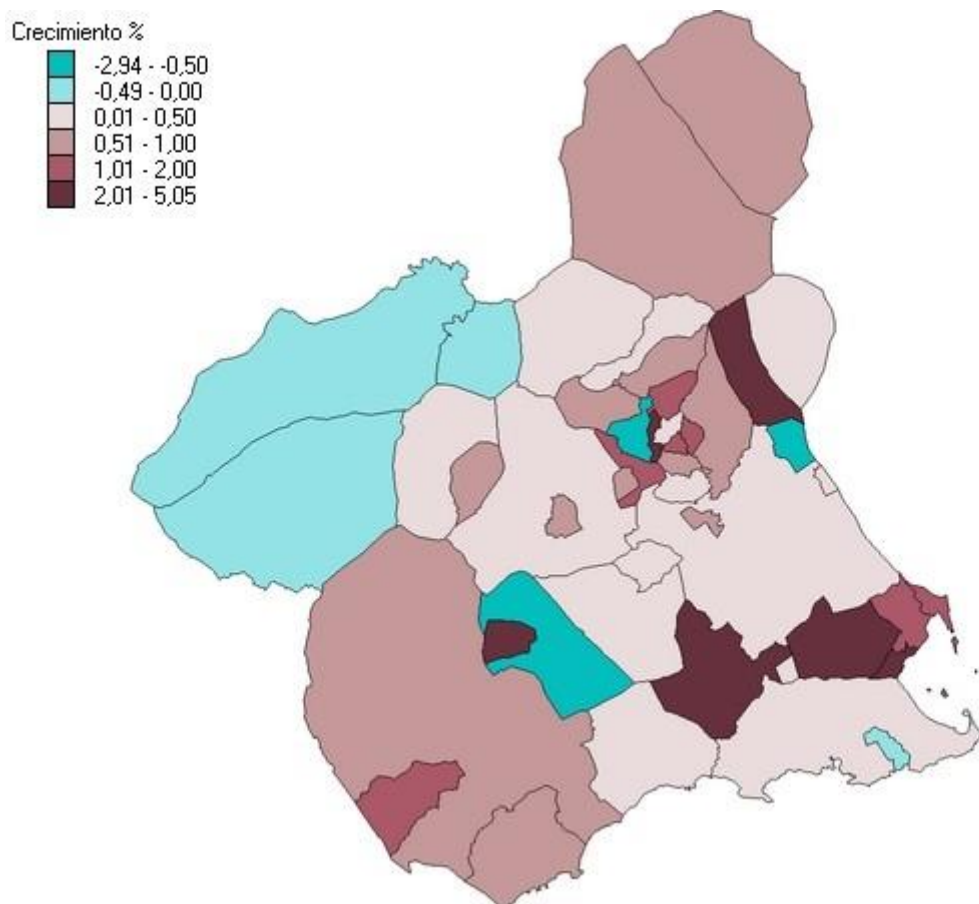
## 2. Población. 2021.



La población de la Región de Murcia a 1 de enero de 2021 es de 1.518.486 habitantes. Datos con fecha de referencia a 1 de Enero de cada año.

- CREM. Padrón Municipal de Habitantes

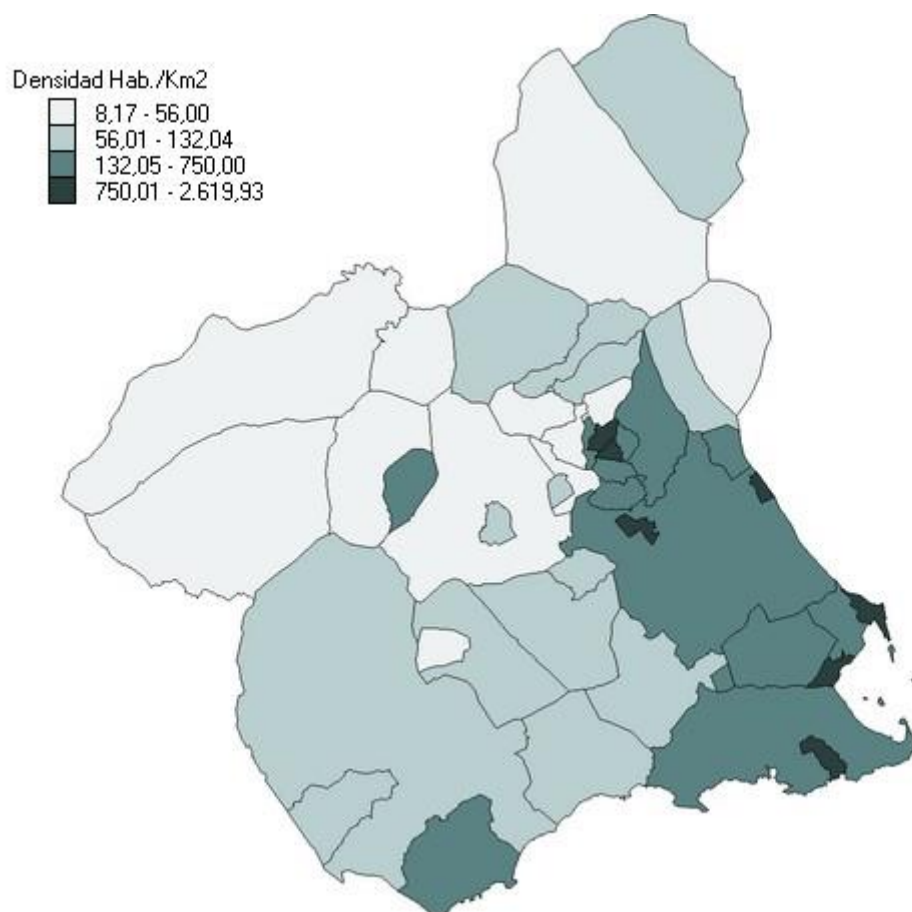
### 3. Crecimiento de la población. 2020-2021.



El crecimiento anual de la población de la Región de Murcia en 2021 es del 0,48 %.  
Datos con fecha de referencia a 1 de Enero de cada año.

- CREM. Padrón Municipal de Habitantes

## 4. Densidad de población. 2021.

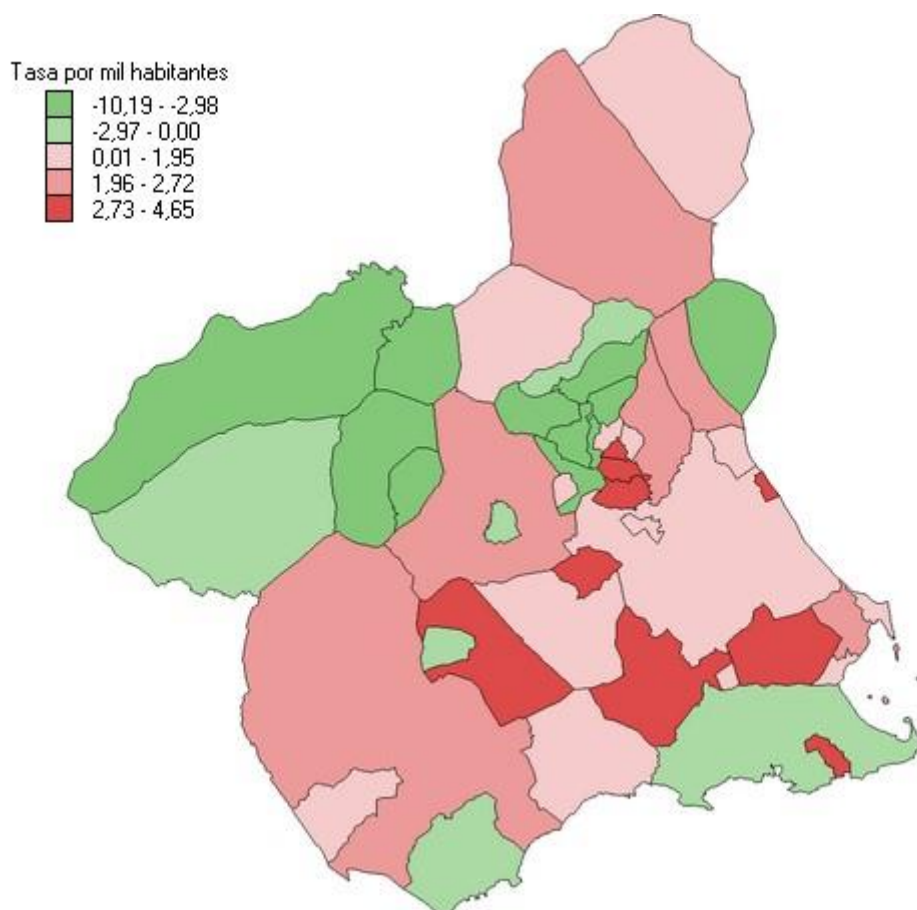


La densidad media de población de la Región de Murcia a 1 de enero de 2021 es de 134,21 hab./Km2.

Datos con fecha de referencia a 1 de Enero de cada año.

- INE. Padrón Municipal de Habitantes

## 5. Crecimiento vegetativo por mil habitantes. 2021.

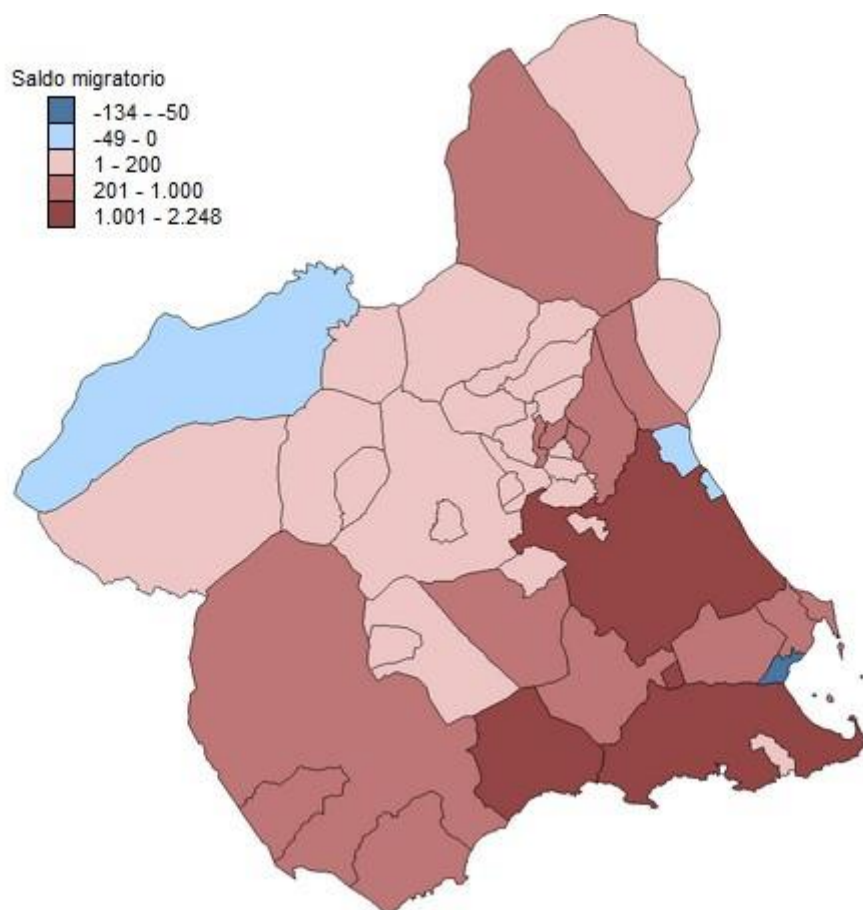


La tasa crecimiento vegetativo de la Región de Murcia en 2021 es de 0,81 por mil habitantes.

Las tasas municipales se obtienen por cociente entre la media de ese año y el anterior y la población a 1 de enero del año correspondiente.

- CREM. Indicadores Demográficos

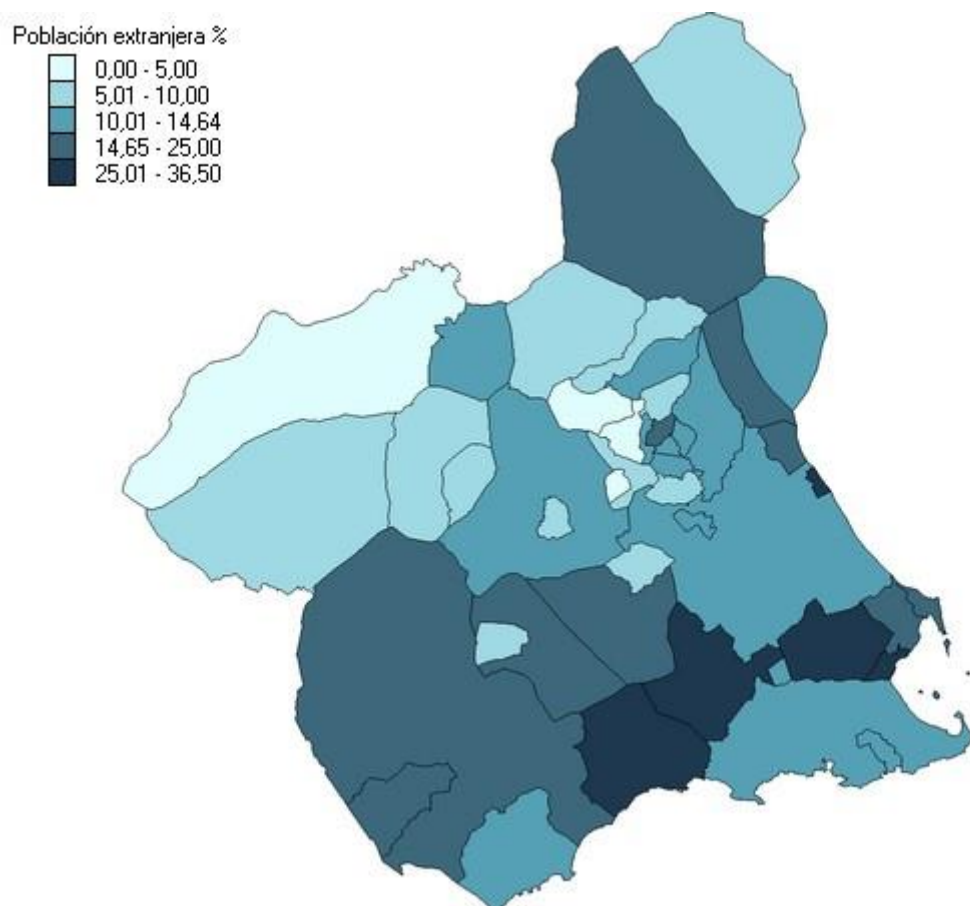
## 6. Saldos migratorios. 2021.



El saldo migratorio de la Región de Murcia en 2021 es de 12.933.  
Saldos migratorios totales (incluyen el extranjero).

- CREM. Movimientos migratorios

## 7. Población con nacionalidad extranjera. 2021.



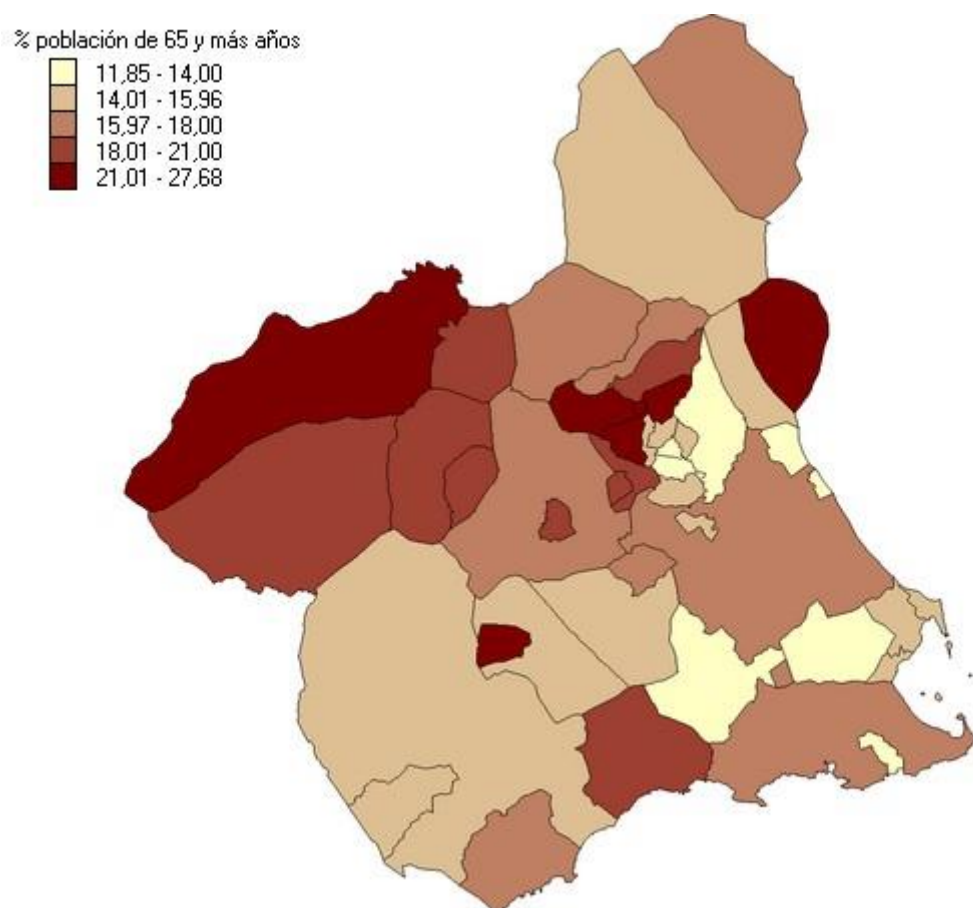
El porcentaje de población con nacionalidad extranjera en la Región de Murcia en 2021 es de 14,64%.

Datos con fecha de referencia a 1 de Enero de cada año.

- CREM. Padrón Municipal de Habitantes



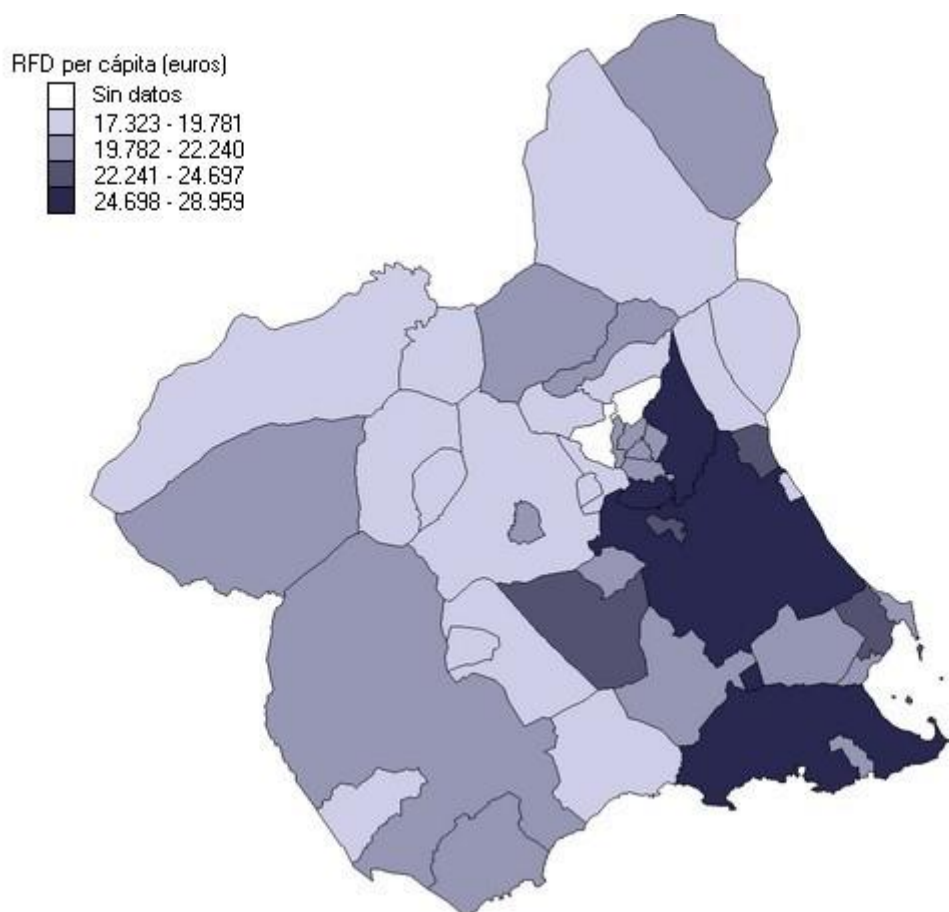
## 8. Porcentaje de población de 65 y más años. 2021.



El porcentaje de población de 65 y más años en la Región de Murcia en 2021 es de 15,96%. Datos con fecha de referencia a 1 de Enero de cada año.

- CREM. Padrón Municipal de Habitantes

## 9. Distribución de la Renta Bruta media. 2020.

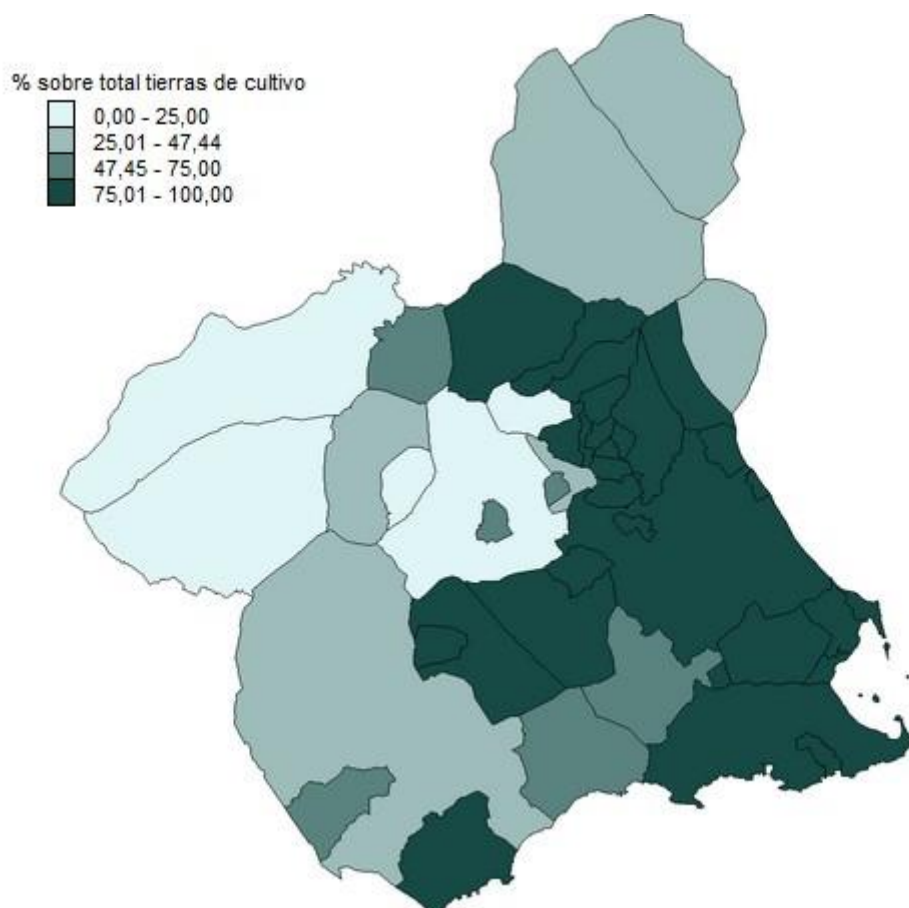


La renta bruta media de los declarantes del IRPF de la Región de Murcia en 2020 es de 24.697 euros.

Nota: la renta bruta media es la renta bruta de los declarantes al IRPF en la Región de Murcia dividida por el número de declaraciones.

-Agencia Estatal de Administración Tributaria. Estadística de los declarantes del IRPF por municipios

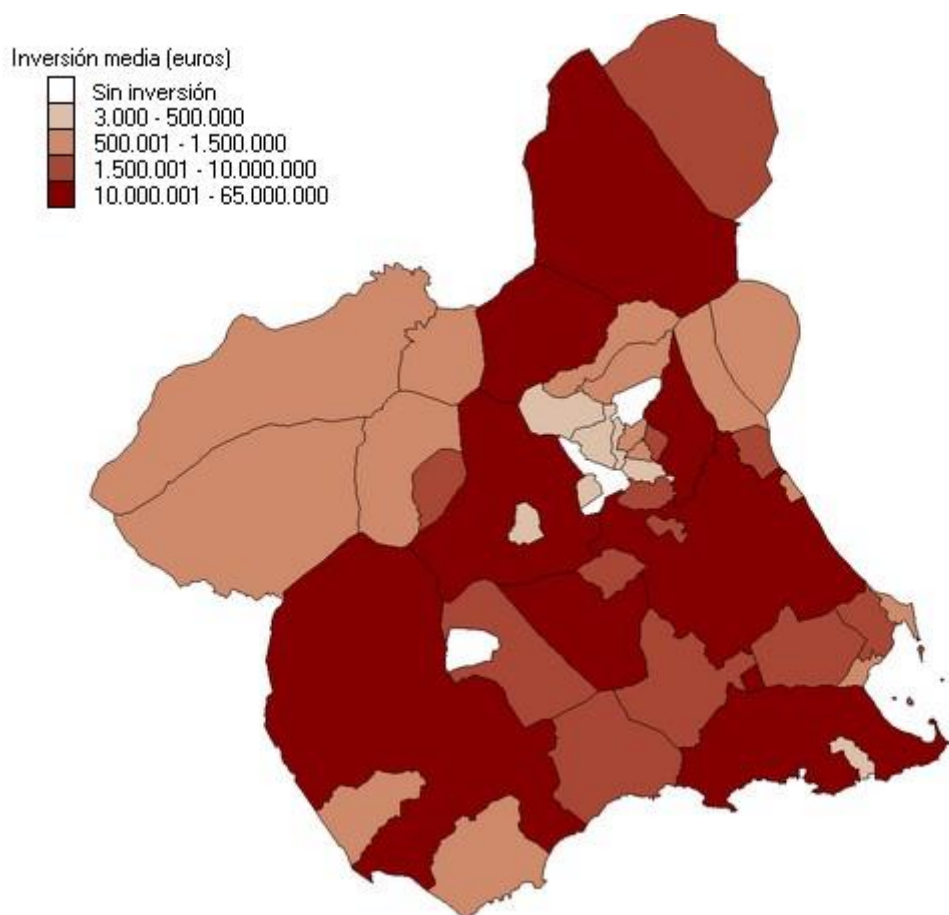
## 10. Distribución de la superficie de cultivo de regadío. 2021.



La superficie dedicada a regadío supone, para la Región de Murcia en 2021, el 47,44% del total de la superficie de cultivo.  
Datos provisionales.

- Consejería de Agua, Agricultura, Ganadería, Pesca y Medio Ambiente. Estadística Agraria Regional

## 11. Inversión industrial media en el periodo 2017-2021.

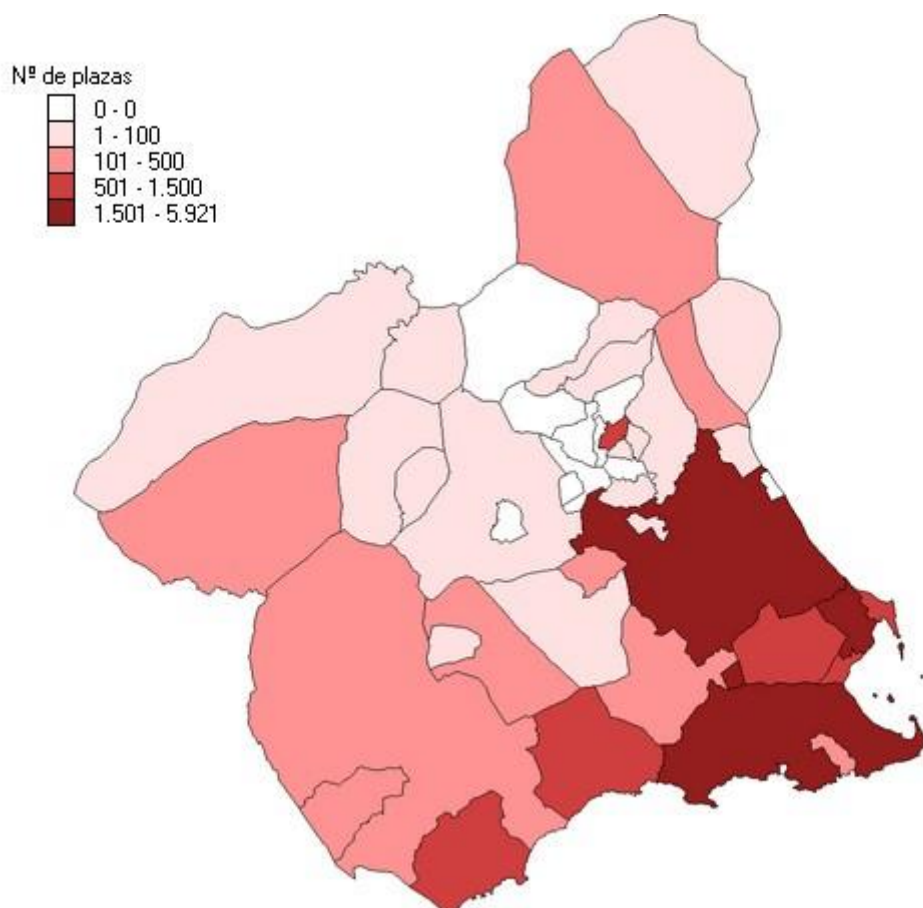


Para el cálculo de la inversión media se tienen en cuenta las inversiones con signo negativo producidas por reducciones en inversiones de años anteriores.

Aparecen en blanco aquellos municipios para los que no se ha inscrito en el registro de establecimientos industriales ninguna inversión.

- Consejería de Empresa, Empleo, Universidades y Portavocía. Dirección General de Energía y Actividad Industrial y Minera

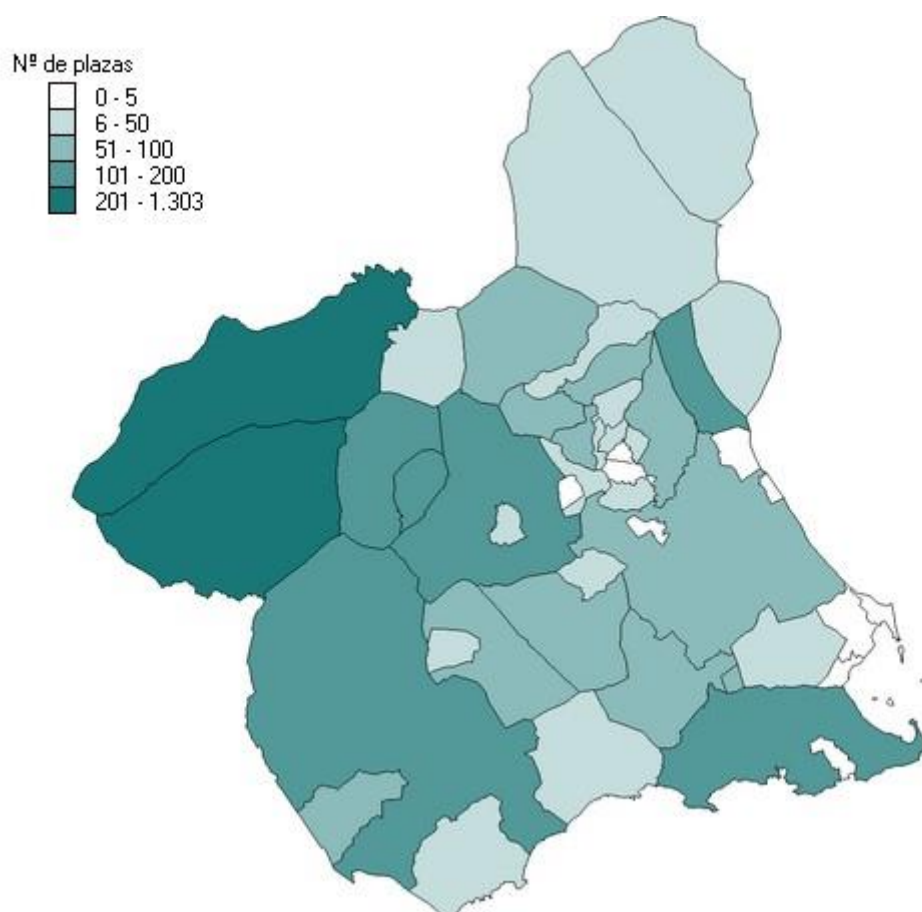
## 12. Número de plazas en establecimientos hoteleros. 2021.



El número de plazas en establecimientos hoteleros de la Región de Murcia en 2021 es de 21.208.

- Instituto de Turismo de la Región de Murcia

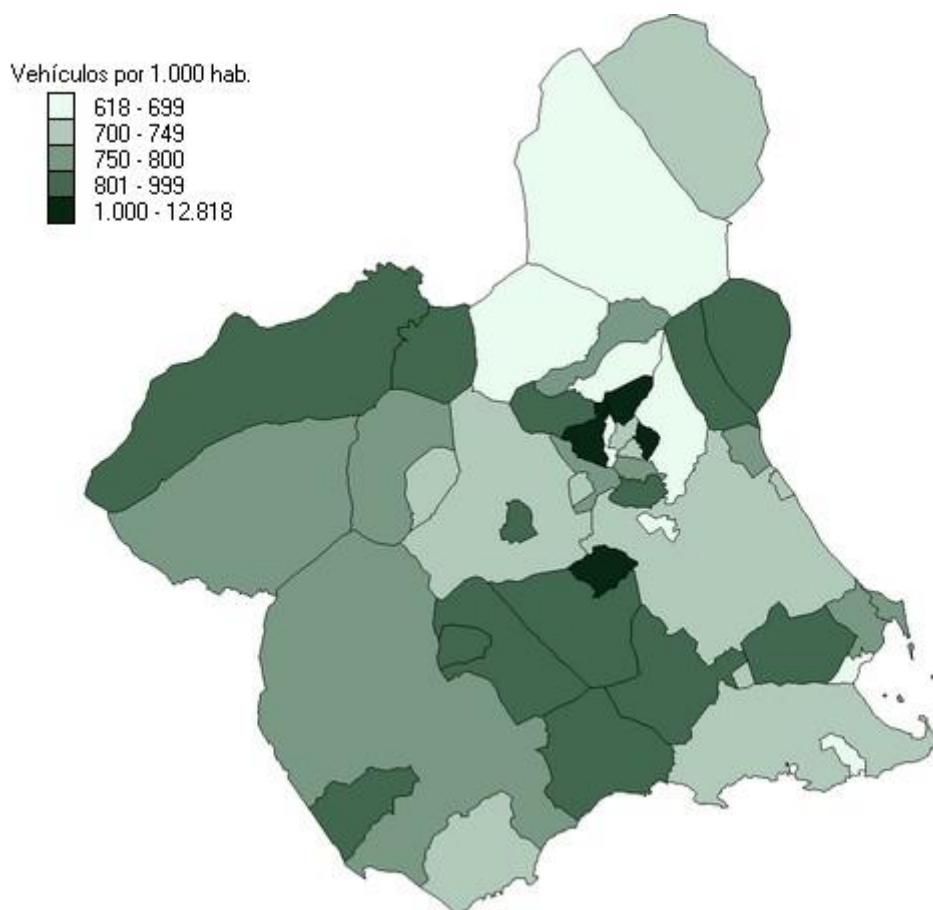
### 13. Número de plazas en establecimientos de turismo rural. 2021.



El número de plazas en alojamientos de turismo rural de la Región de Murcia en 2021 es de 3.742.

- Instituto de Turismo de la Región de Murcia

## 14. Parque de vehículos por mil habitantes. 2021.

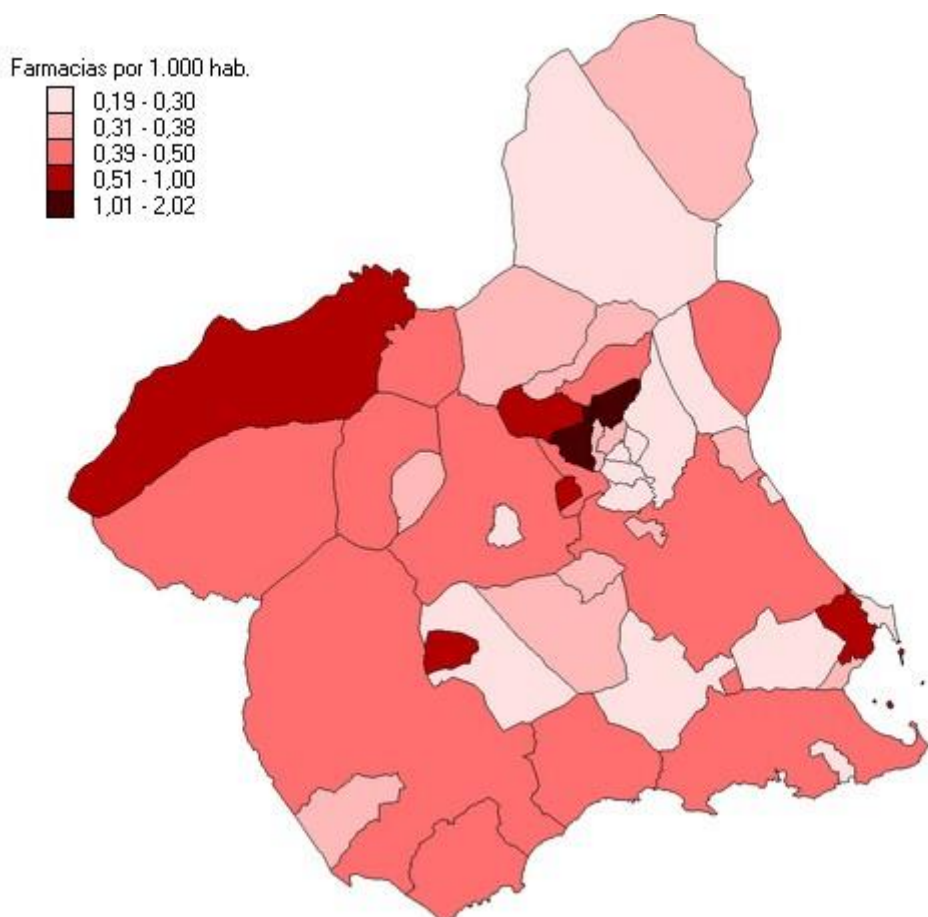


El número de vehículos por 1.000 habitantes de la Región de Murcia en 2021 es de 751. Datos provisionales.

No se tienen en cuenta los ciclomotores para el cálculo de las tasas. Las mismas están calculadas sobre la población del Padrón Municipal de Habitantes (CREM) a 1 de enero del ejercicio correspondiente.

- Ministerio del Interior. Dirección General de Tráfico

## 15. Farmacias por mil habitantes. 2021.

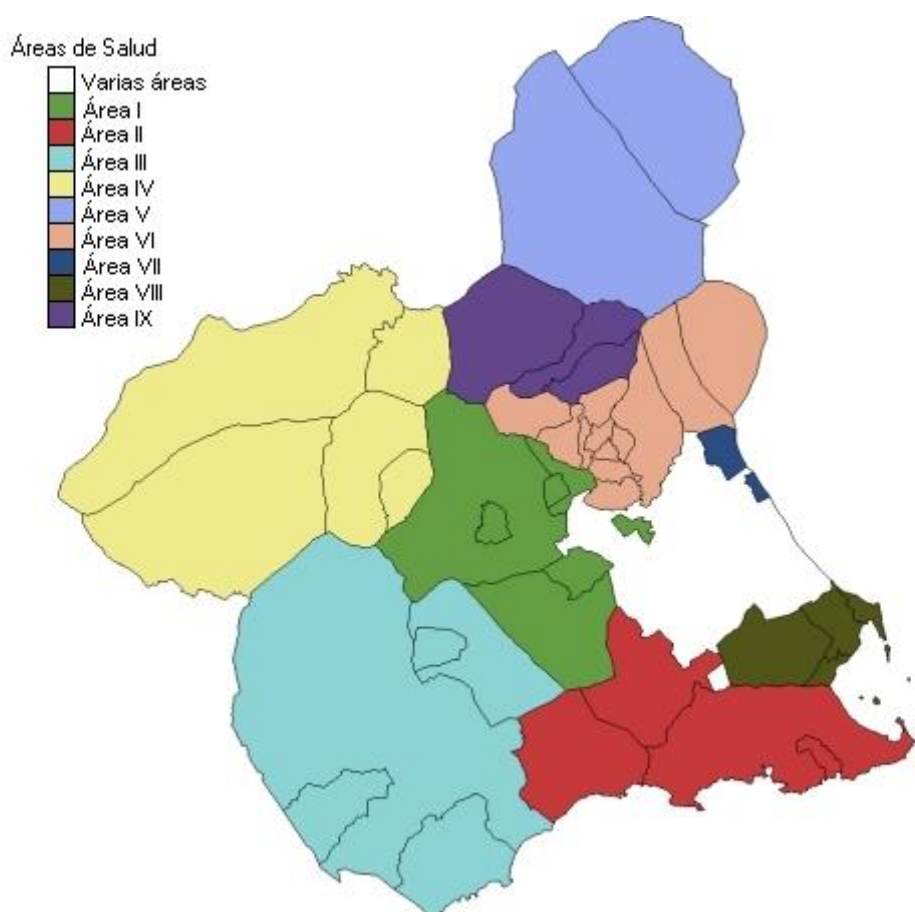


El número de farmacias por 1.000 habitantes de la Región de Murcia en 2021 es de 0,38. Las tasas están calculadas sobre la población del Padrón Municipal de Habitantes (INE) a 1 de enero del ejercicio correspondiente. Los datos de farmacias son a 31 de diciembre.

- Consejería de Salud. Dirección General de Planificación, Investigación, Farmacia y Atención al Ciudadano



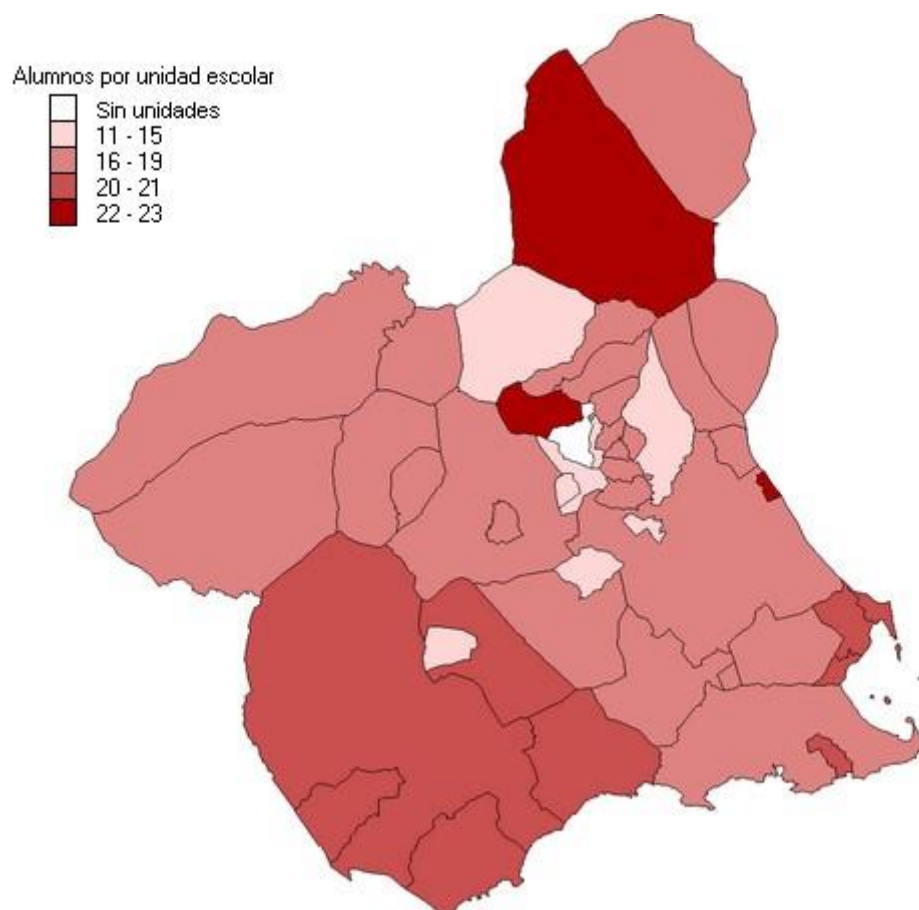
## 16. Áreas de salud. Mapa sanitario 2009.



El municipio de Murcia pertenece a tres áreas de salud distintas: Área I (De Murcia Oeste), Área VI (Vega Media del Segura) y Área VII (De Murcia Este).

- Consejería de Salud. Dirección General de Planificación, Investigación, Farmacia y Atención al Ciudadano

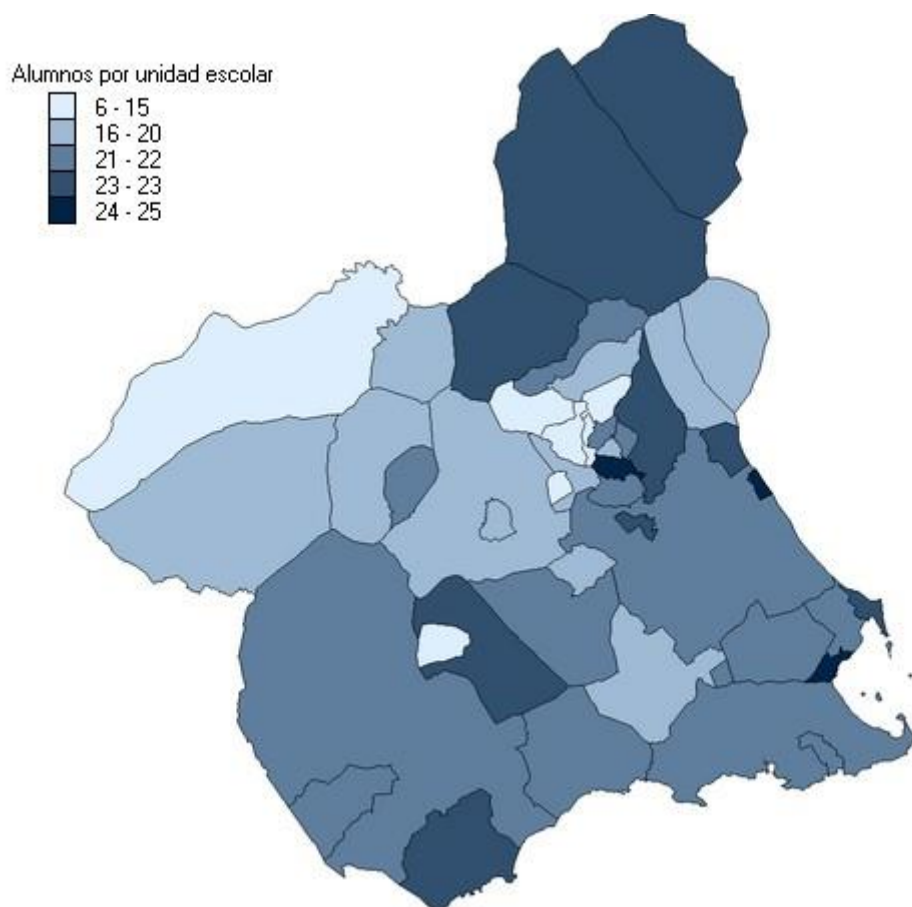
## 17. Alumnos por unidad escolar en Educación Infantil. Curso 2020-2021.



El número de alumnos por unidad escolar para la Región de Murcia en el curso 2020-2021 es de 17.  
Datos provisionales.

- CREM y Servicio de Evaluación y Calidad Educativa. Estadística de la enseñanza no universitaria

## 18. Alumnos por unidad escolar en Educación Primaria. Curso 2020-2021.

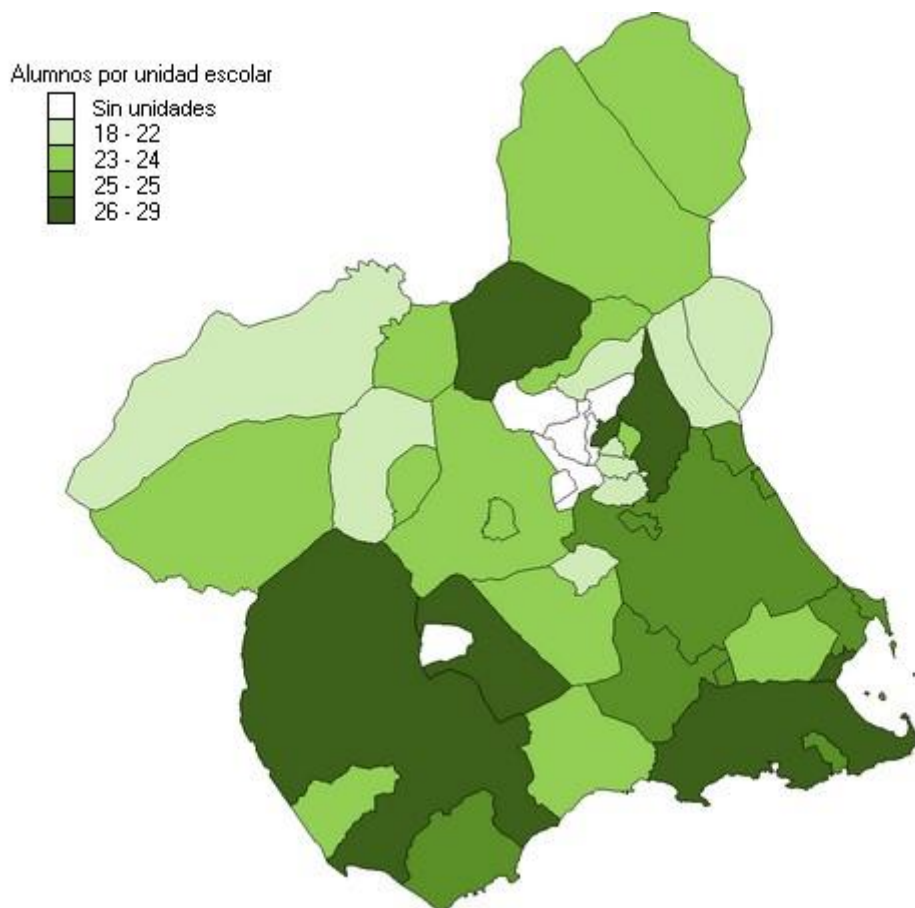


El número de alumnos por unidad escolar para la Región de Murcia en el curso 2020-2021 es de 22.

Datos provisionales.

- CREM y Servicio de Evaluación y Calidad Educativa. Estadística de la enseñanza no universitaria

## 19. Alumnos por unidad escolar en Educación Secundaria Obligatoria. Curso 2020-2021.

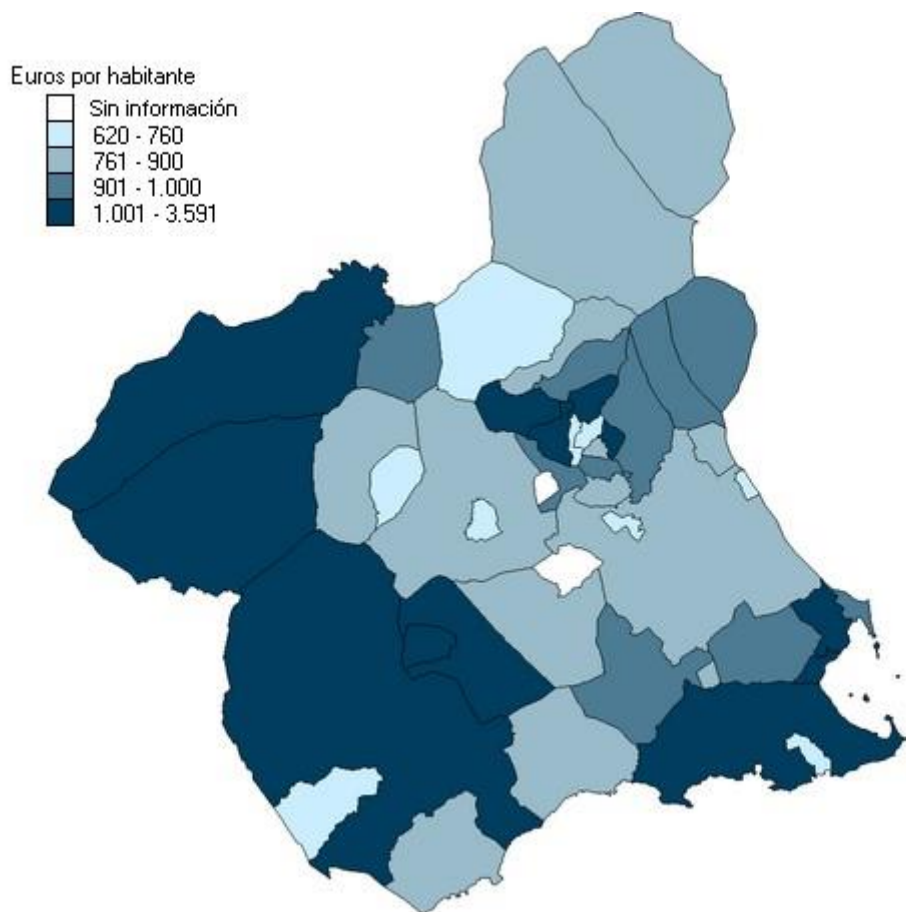


El número de alumnos por unidad escolar para la Región de Murcia en el curso 2020-2021 es de 25.

Datos provisionales.

- CREM y Servicio de Evaluación y Calidad Educativa. Estadística de la enseñanza no universitaria

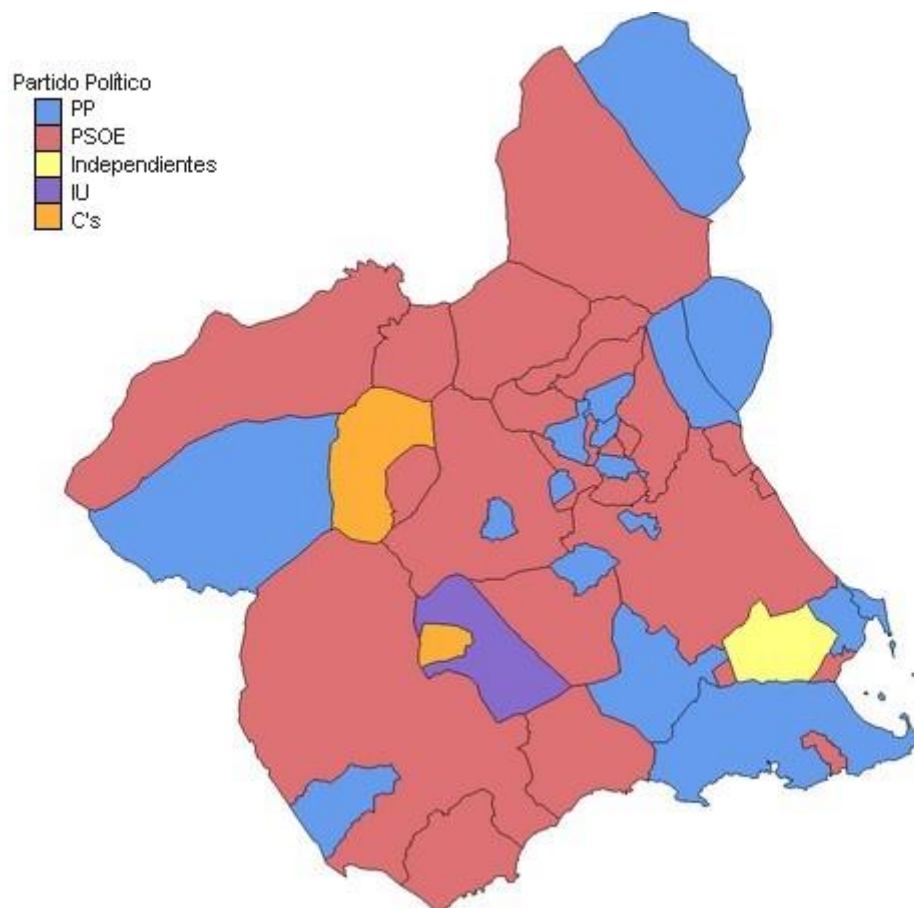
## 20. Presupuestos liquidados consolidados de los Ayuntamientos por habitante. Obligaciones reconocidas netas. 2021.



Municipios en blanco corresponden a datos no disponibles. Los datos de población provienen del Padrón Municipal de Habitantes y están referidos a 1 de enero del ejercicio correspondiente.

- Ministerio de Hacienda y Función Pública. Estadísticas Presupuestarias de las Entidades Locales

## 21. Elecciones municipales de 26 de mayo de 2019. Partido político al que pertenece el Alcalde.



- Federación de Municipios de la Región de Murcia